

文化財年報33 平成23年度



平成24年9月
仙台市教育委員会

目 次

目 次

例 言

序 文

I	文化財の保護管理	1
II	文化財の普及啓発	8
III	埋蔵文化財の調査	14
IV	指定文化財及び登録文化財一覧	25
V	仙台市文化財調査報告書刊行目録	33

職員録

例 言

- 1 本書は仙台市教育委員会文化財課が、平成23年度に実施した文化財の保護・管理・普及啓発ならびに埋蔵文化財調査の各事業に関わる年度報告書である。
- 2 本書に掲載した地形図は、国土交通省国土地理院発行5万分の1「仙台」等を使用し、5万分の1以外の縮尺となる場合は縮尺を記した。
- 3 本書の編集は教育委員会文化財課が行った。

表紙・アイヌ古式舞踊（国指定重要無形民俗文化財）・サロレンチカプリムセ（鶴の舞）
平成24年3月3日 於：アイヌミュージアムフェアin仙台

序 文

未曾有の大災害をもたらした東日本大震災から約1年半が経過しました。昨年11月に策定された仙台市震災復興計画に基づき、様々な行政分野において、減災の考えを基本とした、都市再生のための取組みを加速させていくことが求められております。

文化財行政においても、被害が大きかった国指定文化財の建造物等の修復をはじめ、損壊した建物や住宅建設など生活再建等に伴う発掘調査の迅速な対応、震災を契機として高まる地域の文化財や歴史への関心に対応した普及啓発など、これらの取組みを復興に向けて精力的に進めていかなければならないと考えております。

こうした状況のもと、平成23年度は、災害復旧を最優先に進めるため休止せざるを得ない事業もございましたが、市内の貴重な文化財の保護・継承・活用のための取組みを相当程度進めることができました。国指定の建造物や仙台城石垣復旧にかかる災害復旧事業や文化財レスキュー活動をはじめ、建造物等の修繕補助や民俗芸能団体に対する活動助成、史跡等の維持管理など、各種指定文化財の保護管理に努めてまいりましたが。発掘調査では、若林区沓形遺跡で約2万年前に地震により引き起こされた津波の痕跡が発見されるなどの成果が得られました。普及啓発事業では、文化財公開の日に、国指定文化財の史跡「仙台城遺跡見学会」を実施したほか、地域の伝統文化継承活動団体による交流事業「未来につなぐ すばらしき日本伝統文化フェア」や歴史姉妹都市の白老町との共催による「アイヌミュージアムフェアin仙台」を開催しました。また、学校や町内会等への「出前講座・授業」や講演会への職員派遣、遺跡見学会なども実施し、市民の学習活動を支援してまいりました。

今後も市民の皆さまのご理解とご支援をいただきながら、本市の貴重な財産である文化財の災害復旧を着実に進めるとともに、更なる文化財保護行政の推進に努めて参りますのでよろしくお願い申し上げます。

平成24年9月

仙台市教育委員会
教育長 青沼 一民

I 文化財の保護管理

1 文化財の指定

平成23年度は本市において次のとおり文化財指定を行った。

- ・「木造菩薩立像 一軀」指定有形文化財（彫刻）：平成23年7月1日（告示）
太白区長町の十八夜観世音堂の本尊であり、一木丸彫りの技法や着衣などの表現から、制作時期は奈良時代後期と考えられ、現時点では東北地方に所在する木彫像として最古である。
- ・「子平町の藤 一株」指定記念物（天然記念物）：平成23年7月1日（告示）
樹高2.6m、花房は1mにも及ぶフジ（ノダフジ）。朝鮮出兵に際して伊達政宗が朝鮮半島から持ち帰ったものと伝えられ、景観上の美的価値やその由緒による歴史的価値も高い。
- ・「朴沢学園裁縫教育資料 一括」有形文化財（歴史資料）：平成23年7月1日（告示）
本資料は、朴沢学園の創立者である朴沢三代治が製作・編纂した掛図及び教科書などを中心とし、近代日本の裁縫教育の初発を知り得る重要な歴史資料である。

2 文化財の調査

(1) 秋保の田植踊民俗文化財調査

平成22年度から3年度で予定していた調査事業は、東日本大震災により今年度は休止とした。

3 文化財保護審議会

仙台市文化財保護審議会は、文化財の保存及び活用に関する重要事項について調査審議を行い、教育委員会に建議することを所掌事務とする。平成23年度は、仙台市文化財保護審議会を3回開催した。

日程	議題等	
第1回(6/3)	(1) 指定文化財の被災状況と対応 (3) 平成23年度文化財保護事業計画 (5) その他報告事項	(2) 平成22年度文化財保護事業報告 (4) 平成23年度文化財指定・登録
第2回(2/17)	(1) 国史跡仙台城跡の追加指定の申請 (3) 国登録文化財の申請	(2) 与平衛沼窯跡について (4) その他報告事項
第3回(3/21)	(1) 市指定文化財の答申 (3) その他報告事項	(2) 平成24年度以降の文化財指定登録計画

4 補助事業

(1) 有形文化財補助

指定文化財の保存修理及び維持管理のため、次の事業に対して補助を行った。

〔防災設備保守点検〕大崎八幡宮管理事業、東照宮管理事業、陸奥国分寺管理事業、宇那禰神社本殿管理事業、愛宕神社本殿・拝殿管理事業、諏訪神社本殿管理事業、大満寺虚空蔵堂管理事業、落合観音堂管理事業、賀茂神社本殿管理事業

〔保存修理事業〕清海曼荼羅図保存修理事業（成覚寺・2ヶ年度事業）、落合観音堂保存修理事業

(2) 無形文化財補助

伝統的な工芸技術である国指定無形文化財「精好仙台平」の保持事業に対して補助を実施した。

(3) 無形民俗文化財補助

次の民俗芸能保存団体が実施している後継者育成などの保持事業に対して補助を実施した。

秋保の田植踊（湯元）保存会，秋保の田植踊（長袋）保存会，大崎八幡宮の能神楽保存会，愛子の田植踊保存会，新川の田植踊保存会，下倉の田植踊保存会，川前の鹿踊・剣舞保存会，滝原の顕拝保存会，福岡の鹿踊・剣舞保存会，上谷刈の鹿踊・剣舞保存会，馬場愛宕神社神楽保存会，大沢の田植踊保存会，榊流青麻神楽保存会，生出森八幡神楽保存会

5 文化財の管理

(1) 史跡等の維持管理

遠見塚古墳，三沢初子の墓，松森焰硝蔵跡，陸奥国分寺跡，国分尼寺跡，仙台郡山官衙遺跡群等について，定期的に除草清掃を実施した。

(2) 有形文化財及び記念物の現状変更

〔有形文化財〕 清海曼荼羅図（成覚寺・県指定有形文化財），落合観音堂（県指定有形文化財）の修理が行われた。

〔記念物〕 陸奥国分寺跡（国指定史跡）の現状変更として，地下水位地盤の調査関連2件，史跡地の仮植栽1件，催事1件，建物の解体・撤去2件，重要文化財陸奥国分寺薬師堂修理のための仮設事務所設置1件の計7件を行った。仙台城跡（国指定史跡）の現状変更としては10件あり，枯死木・支障木の処理が5件，その他2件，き損は大雨や台風による東北大学植物園内の崖面崩落など3件がある。

史跡仙台郡山官衙遺跡群では，学校構内の埋設管漏水復旧に伴い1件，用地買収に伴う木柵設置1件，史跡地の仮植栽1件，民有地の簡易な塀設置に伴う基礎工事1件，建物の解体・撤去1件の計5件を行った。この他，岩切城跡（国指定史跡）における公園のマツノザイセンチュウによる枯死木の伐採，道路の災害防除工事，遠見塚古墳墳上のき損，経ヶ峯伊達家墓所（市指定史跡）における瑞鳳殿北側石垣修復及び善応殿手前，感仙殿手前の石垣修復，御子様御廟の修復，また施設破損箇所について立入防止柵の設置，三沢初子の墓などの倒壊による墓石等の修復，泉ヶ岳のミズバショウほか湿性植物群生地（市指定天然記念物）における植物生態調査・湧水量調査に関わる現状変更を実施した。さらに，コウノトリの種譲受け等許可，ニホンヤマネ及びニホンカモシカ（国指定特別天然記念物）の滅失があった。

(3) 文化財防火デー

第58回文化財防火デーに際し，1月26日を中心に仙台市消防局と連携し，管轄消防署による指定建造物の特別査察や，地域住民の協力を得て，防災訓練等を実施した。



●文化財防火デー（旧第四連隊兵舎）

(4) 日本伝統工芸展

地域の伝統工芸作家の保護育成のため、日本伝統工芸展仙台展を宮城県教育委員会等と共催した。

6 災害復旧事業

東日本大震災によって、本市においても建造物や史跡を中心に多くの文化財が被災した。避難所運営などさまざまな震災対応業務に携わりながらも、市内巡回や所有者等との電話確認などを速やかに行いこれら文化財被災状況の把握に努め、倒壊による二次被害の危険性の高い建造物及び史跡を優先して応急修理を行った。また、国庫補助等の活用や民間ボランティアの協力を得て、修理に対する補助や修復への助言を行うなど、災害復旧に向けて鋭意取り組んだ。

(1) 文化財の被害概要

東日本大震災により、市内に所在する指定・登録文化財においても、指定文化財223件中39件、登録文化財70件中31件に被害が生じた。被害状況の詳細は、以下の通りである。文化財種別では、史跡のうち石造物や、建造物を中心に、大きな被害が生じている。

平成23年5月30日現在

指定・登録区分 (件数)		被害の程度			
		重度	中度	軽度	被害なし
指定	国指定 (34)	3	2	5	23
	県指定 (75)	0	1	5	70
	市指定 (114)	1	13	9	84
	小計 (223)	4	16	19	177
登録	国登録 (24)	0	3	1	19
	市登録 (46)	0	8	19	18
	小計 (70)	0	11	20	37
総計 (293)		4	27	39	214

①国指定史跡 仙台城跡

城内にある石垣が各所で変形・崩落し、本丸崖地で崩落・亀裂が生じた。また、大手門北側の土堀の一部が崩壊した。

本丸北西石垣は大きく3ヶ所で崩落し、数箇所の変形が生じた。史跡未指定地であるが、地権者より石垣部分を中心に史跡追加指定の了解が得られ、国庫補助により復旧を行う事となった。24年2月に史跡追加指定の意見具申を行った。復旧事業としては、24年1月より、石垣全体の清掃と計測を行い、現況の記録化を行った。中門跡石垣とあわせて復旧工事設計を行い、24年度に工事を継続する。



●本丸北西石垣の被災状況 (北から)



●本丸北西石垣の被災状況 (北から)

大手門北側土塀は、西端部が崩壊し、数箇所石垣も崩落した。国庫補助により、24年1月より現況の計測、被災状況の詳細調査、復旧方法の検討などを行い、24年度から復旧工事に着手する。



●大手門北側土塀の被災状況（南から）



●大手門北側土塀の被災状況（北から）

②市指定史跡 経ヶ峯伊達家墓所

「瑞鳳殿」をはじめ各藩主霊屋の建物に大きな被害はなかったものの、敷地内の石垣や土塁が各所で変形・崩落し、ほぼ全ての石灯籠が転倒した。4月には部分的な観覧を再開しつつ、8月にかけて修復工事を行った。



●瑞鳳殿の被災状況

③国指定建造物 陸奥国分寺薬師堂

薬師堂では、壁板の脱落や破損があったほか、連子窓の一部破損、土壁に亀裂が入るなど、大きな被害を受けた。また、薬師堂内に納められている須弥壇や厨子も全体が正面側へ傾いたり、組物の一部が外れかけるなどの被害が生じた。応急修理を施した後、国・県・市の補助を活用して修理を実施している。



●陸奥国分寺薬師堂の被災状況



●陸奥国分寺薬師堂での文化財レスキュー

④市指定建造物 旧第四連隊兵舎

本建物は、仙台市歴史民俗資料館として活用されている。震災により、建物の外壁・内壁には、多数の亀裂や剥離・剥落が生じるとともに、風除室のガラスの破損、階段手摺りの落下などが生じた。建物以外でも、陳列ケースが転倒・破損するほか、多数の展示資料が転倒・移動した。5月・6月で修理を行ない、7月上旬に再開館した。



●旧第四連隊兵舎の被災状況（外壁）



●旧第四連隊兵舎の被災状況（内壁）

⑤国登録建造物 荒巻配水所旧管理事務所

配水所の更新に伴って移転工事を行っている途中で被災し、建築物の基礎・梁に亀裂が入るなど構造的に大きな被害を受けるとともに、移転にあたって建物を支える仮設の架台（井桁状に組み上げた角材群）の一部が崩落し、倒壊する危険性が高まったため、工事現場や道路の安全性を最優先に考慮し、本建物については、8月～10月にかけて解体を行った。



●荒巻配水所旧管理事務所の被災状況 1



●荒巻配水所旧管理事務所の被災状況 2

(2) 補助事業

指定文化財の災害復旧修理のため、次の事業に対して補助を行なった。

陸奥国分寺薬師堂保存修理事業、東照宮本殿ほか38棟保存修理事業、大崎八幡宮本殿、石の間、拝殿建造物保存修理事業（24年度継続事業）

また、国庫補助を受けて、以下の事業を実施した。

公立社会教育施設の災害復旧事業（仙台市歴史民俗資料館、仙台市富沢遺跡保存館、仙台市縄文の森広場）

(3) 文化財の管理

①有形文化財及び記念物の現状変更

【有形文化財】 旧仙台城板倉（県指定有形文化財）、荒巻配水所旧管理事務所（国登録有形文化財）において、それぞれ現状変更が実施された。

【記念物】 仙台城跡（国指定史跡）の現状変更としては16件あり、復旧工事関係が9件、試掘調査・ボーリング調査関係が5件、安全施設設置が2件である。またき損は震災による仙台城跡石垣や崖地の被害を一括したもの1件である。その他、遠見塚古墳墳上のき損、経ヶ峯伊達家墓所（市指定史跡）におけ

る瑞鳳殿北側石垣修復及び善応殿手前、感仙殿手前の石垣修復，御子様御廟の修復，また施設破損箇所について立入防止柵の設置，三沢初子の墓などの倒壊による墓石等の修復などを行った。

②有形文化財の修理

【有形文化財】 大崎八幡宮本殿・石の間・拝殿（国宝），旧第四連隊兵舎（市指定有形文化財），陸奥国分寺准胝観音堂（市登録有形文化財），青下ダム記念碑（国登録有形文化財）など建造物14件，陸前沼津貝塚出土品（国指定有形文化財），木造毘沙門天立像（大梅寺・市指定有形文化財），木造観世音・勢至菩薩坐像（阿弥陀寺・市指定有形文化財）など美術工芸品5件の修理が行われた。

(4) 文化財レスキュー活動

文化財の一時保管や応急修理のために文化庁が要請した東北地方太平洋沖地震被災等救援活動（文化財レスキュー事業）や仙台市博物館による資料レスキュー活動への協力のほか，宮城県美術刀剣保存協会による被災刀剣類レスキュー事業への広報支援・会場提供などの協力を行った。また，県内の文化財等の保全のために設置された宮城県被災文化財等保全連絡会議に参加し，関係機関との連携・協力を図った。

このほか，複数の民間業者のボランティアの協力を得るなど，被災文化財の復旧にあたっては，官民によるさまざまな文化財のレスキュー活動が実施された。



●東照宮での文化財レスキュー



●向田文化財整理収蔵室での水損資料洗浄作業



●向田文化財整理収蔵室での水損資料洗浄作業



●仙台藩刑場跡の被災状況



●仙台藩刑場跡での文化財レスキュー

7 指定管理者制度

仙台市歴史民俗資料館及び仙台市先史遺跡保存活用施設（仙台市富沢遺跡保存館・仙台市縄文の森広場）を指定管理者制度により、財団法人仙台市市民文化事業団に管理運営を委託している。

(1) 地底の森ミュージアム

富沢遺跡保存館は、学校建設に伴う発掘調査で発見された2万年前の旧石器時代の活動痕跡と森林跡をそのままの状態で保存活用を図るテーマミュージアムとして、平成8年11月2日に開館し、公募で決定した愛称「地底の森ミュージアム」で広く市民に親しまれている。野外展示「氷河期の森」は同調査時により判明した当時の植生を復元したもので、市民の憩いの場となっている。同館の展示事業として、屋内には900㎡の楕円形の大空間に広がる本物の遺構等が見られる地下展示室と遺跡の調査成果を謎解き形式により楽しめる1階展示室を常設するとともに、企画展示として23年度は、「動物の考古学」「宮城の旧石器－後期旧石器時代から縄文草創期の遺跡－」「発掘されたお金－出土貨幣と仙台の遺跡－」「地底の森ミュージアム2011」を開催、約1万5千8百人程の観覧者があった。「氷河期の森」では100種類にも及ぶ植物が植栽され、その生態調査等を行いながら、来館者への植物解説を行っている。普及啓発活動では、分館である縄文の森広場とともに小中学校の授業の一環として施設を利用した学習のほか、石器作りや古代米作りなどの体験学習を開催した。また、考古学に対する市民の学習活動支援として市民文化財研究員やボランティアの育成を行うとともに、「地底の森フェスタ2011」の企画実施や展示解説・体験学習の補助など、同館の事業運営に幅広く参画していただいている。

なお、東日本大震災のため、平成23年3月12日から6月13日まで休館した。

(2) 縄文の森広場

縄文の広場は、宅地造成に伴う山田上ノ台遺跡の発掘調査で発見された縄文時代中期末を主とする竪穴住居跡などの遺構の保存活用を図る体験型学習施設として、富沢遺跡保存館の分館として平成18年7月15日に開館した。野外には、復元した竪穴住居や集落を再現した縄文ムラゾーンと未調査区でイベントや発掘体験等を行う広場ゾーンがある。その北側の一角に付設しているガイダンス施設のエンタランスホールでは、施設概要と当館の完成に至る軌跡の映像や壁面パネル展示が見られ、ガイダンス展示室では出土資料や模型、パネル・映像などにより縄文時代の生活の様子が楽しめる。企画展示として23年度は「縄文人のなりわい」を年間テーマとして「六反田遺跡からのメッセージ」「仙台の遺跡からのメッセージ」「国史跡里浜貝塚からのメッセージ」「北小松遺跡からのメッセージ」を開催したほか、普及啓発事業では、縄文時代を題材とした親子で楽しめる様々な体験学習や発掘体験と四季折々の雰囲気味わえる縄文まつり（春・秋）やコンサート（夏・冬）などを実施し、約1万1千2百人余の参加者があった。また、ボランティア会との連携により多くのボランティアの方々に事業運営に携わっていただいている。

なお、東日本大震災のため、平成23年3月12日から4月11日まで休館した。

(3) 歴史民俗資料館

歴史民俗資料館は、榴岡公園内に存した旧陸軍第二師団歩兵第四連隊兵舎の一棟を昭和52年に同公園東側に移築・復元保存し、昭和54年11月3日に開館した。木造二階建寄棟造瓦葺で、漆喰塗りの壁や、建物の角隅にコーナーストーンの装飾・洋風円柱のポーチなど瀟洒な建物で、宮城県最古の洋風木造建築として仙台市の有形文化財に指定されている。同資料館では、建物の維持管理とともに、江戸時代から現代の

歴史・民俗資料の収集・整理・保管・展示や調査研究、普及啓発事業を行っており、収蔵資料点数は7万点を超える。常設展示は「仙台町場の暮らし」、「仙台地方の農具と農家の暮らし」、「旧歩兵第四連隊コーナー」、「体験学習室」などで構成される。また、23年度は、特別展「昭和の仙台・街と暮らし」や企画展「仙台古地図の旅」「教科書でたどる学都仙台の200年」を開催し、約2万7千3百人余の観覧者があった。この他、「足元からみる民俗」の継続調査、をはじめとする多数の調査研究・報告や刊行物の発行、歴史民俗講話や体験学習、講師派遣、学校連携事業などを実施し、市民の生涯学習への支援を行った。

なお、東日本大震災のため、平成23年3月12日から7月8日まで休館した。

II 文化財の普及啓発

市民の文化財に対する理解と認識を深め、文化財保護思想の啓発を図るため事業を実施した。

1 説明板・標柱の設置

種別	名称	内容	設置場所
説明板	子平町の藤	更新	青葉区子平町
説明板	杉土手	更新	太白区山田北前町
標柱	熊ヶ根城跡	撤去	青葉区熊ヶ根

2 文化財パンフレット等の発行

「文化財せんだい」 第100号、第101号、第102号 各13,000部

3 文化財サポーター養成講座

文化財の普及啓発のために様々な活動のできる人材を育成する「文化財サポーター養成講座」を7回実施した。平成20年度から始めた本講座は、今年度で4期目となる。20名受講。

月日	内容	講師
7/30(土)	第1回 開講式「文化財の魅力」	文化財課職員
9/1(木)	第2回「民俗芸能にふれる」ー福岡小学校の鹿踊剣舞見学ー	福岡の鹿踊・剣舞保存会
9/24(土)	第3回「ぶらり仙台～荒町・南材木町方面を歩く～」	まち遺産ネット仙台 西大立目祥子代表
10/29(土)	第4回「文化財サポーターの活動にふれる」ー長町周辺の文化財めぐりー	仙台文化財サポーター会
11/19(土)	第5回「学問のまち・片平丁界限歴史散歩」	まち遺産ネット仙台 伊藤則子氏
12/10(土)	第6回「仙台市博物館見学」ー遺物は語るー	仙台市博物館 竹田幸司学芸員
1/14(土)	第7回「なつかし仙台～歴史民俗資料館見学」・閉講式	歴史民俗資料館 土岐山武館長

4 文化財公開の日「仙台城遺跡見学会」

地域の歴史と文化財に対する市民の理解を深め、文化財愛護精神の普及啓発を図るため平成9年から毎年実施している。

○「仙台城遺跡見学会」平成23年11月3日(木・祝)・61名参加

仙台城跡の登城路を歩きながら仙台城跡の石垣や発掘成果、被災状況等の解説を行った。また、本丸跡では、仙台城跡ガイドボランティア会による仙台城の歴史についての解説を行った。



●仙台城遺跡見学会

5 仙台市伝統文化活用活性化事業

我が国に受け継がれてきた茶道、華道、書道、囲碁、将棋などの生活文化や国民的娯楽の着実な継承を図るため、後継者養成事業、交流事業等を実行委員会を組織して実施した。また、ホームページを作成し情報発信に務めた。

【仙台市伝統文化活用活性化事業実行委員会】（順不同）

日本書道教育学会Enjoy根っこクラブ、茶道幽遊やまねクラブ、日本舞踊子ども教室仙台市太白区実行委員会杜の都伝統文化子ども教室連盟、日本棋院杜の都支部、社団法人龍生華道会 宮城支部、荒町すずめっこ、清翠庵表流茶道教室、碁ランティア、みやぎの伝統文化教室、いけばな小原流仙台地区こども教室、岡義里会、財団法人民族衣装文化普及協会東北支部、邦楽ユニット和空、邦楽合奏の会、岡義里会



●交流事業「未来へつなぐ すばらしき日本伝統文化フェア」平成24年2月25日

6 アイヌミュージアムフェア in 仙台

歴史姉妹都市である北海道白老町との共催によりアイヌミュージアムフェアを本市で開催した。本事業は北海道外の方にアイヌ文化を身近に感じていただくとともに、仙台市・宮城県の震災復興を祈念するため、2部構成とし、第1部はアイヌの歴史と文化の紹介（アイヌ古式舞踊）、第2部は仙台市（秋保の田植踊（湯元））、石巻市（雄勝法印神楽）の民俗芸能の上演とした。530名来観。



●アイヌミュージアムフェアin仙台
平成24年3月3日

7 第55・56回文化財展

東日本大震災により未実施

8 遺跡訪問・職場体験など

発掘調査現場や展示室などの見学訪問に対応し、中学生の「自分づくり教育」の一環として発掘・整理作業を実際に行う職場体験などを実施した。

(1) 遺跡・展示室訪問

月日	場 所	見学・来訪者	人数	月日	場 所	見学・来訪者	人数
6/2	郡山遺跡調査事務所・ピロティ	東長町小6年生遺跡めぐり	108	8/1	向田文化財整理収蔵室	個人	1
6/13	向田文化財整理収蔵室	読売新聞社記者	1	11/9	郡山中学校ピロティ	袋原中学校	5
6/21	向田文化財整理収蔵室	栃木県立博物館	2	11/15	郡山中学校ピロティ	柳生中学校	5
7/27	郡山遺跡発掘現場	東北大学学生	60	11/17	郡山中学校ピロティ	郡山中学校	3
7/21	沓形遺跡発掘現場	東北大学学生および大学院生	8	10/26	向田文化財整理収蔵室	岩手大学	1
7/14	向田文化財整理収蔵室	東北学院大学	1	10月中	郡山中学校ピロティ	東北大学工学部	2
6月下旬	沓形遺跡発掘現場	朝日放送（株）・東北学院大学	3	11/15	向田文化財整理収蔵室	東北歴史博物館	1
8/8	沓形遺跡発掘現場	静岡大学	17	11月中	向田文化財整理収蔵室	個人	4

月日	場 所	見学・来訪者	人数	月日	場 所	見学・来訪者	人数
12月中	向田文化財整理収蔵室	個人	2	1/16	郡山中学校ピロティ	八軒中学校	5
1/10	郡山中学校ピロティ	個人	1	3/6	郡山中学校ピロティ	花園大学	8

(2) 職場体験

【富沢駅周辺調査事務所】

期 日	学校名	人数	期 日	学校名	人数
8/23(火)～8/25(木)	八木山中学校	4名	11/9(水)	南光台中学校	3名
9/27(火)～9/29(木)	住吉台中学校	3名	11/8(火)	向陽台中学校	3名
10/17(月)～10/21(金)	青陵中等中学校	5名	11/14(月)～11/18(金)	富沢中学校	5名

【向田文化財整理収蔵室】

期 日	学校名	人数	期 日	学校名	人数
8/25(木)	南光台東中学校	2名	11/8(火)	将監東中学校	3名
9/28(水)	住吉台中学校	3名	11/9(水)	袋原中学校	3名
10/19(水)	大沢中学校	3名	12/7(水)	三条中学校	3名
10/21(金)	青陵中等中学校	3名			

【仙名城跡調査事務所】

【郡山遺跡調査事務所】

11/16(水)	柳生中学校	3名	11/17(木)	松陵中学校	3名
----------	-------	----	----------	-------	----

【郡山遺跡調査事務所】

11/8(火)～11/10(木)	袋原中学校	5名	11/16(水)～11/18(金)	郡山中学校	3名
11/14(月)～11/18(金)	柳生中学校	5名	1/16(月)～1/18(水)	八軒中学校	5名

【地底の森ミュージアム】

8/2(火)～8/4(木)	東華中学校	6名	11/8(火)～11/10(木)	台原中学校	2名
8/23(火)～8/24(水)	沖野中学校	3名	11/9(水)～11/11(金)	東仙台中学校	2名
8/23(火)～8/25(木)	八木山中学校	3名	11/16(水)～11/18(金)	富沢中学校	2名
9/27(火)～9/29(木)	住吉台中学校	3名	11/16(水)～11/18(金)	柳生中学校	2名
10/18(火)～10/20(木)	大沢中学校	6名	11/16(水)～11/18(金)	郡山中学校	2名
11/8(火)～11/10(木)	袋原中学校	2名			

【縄文の森広場】

11/8(火)～11/10(木)	人来田中学校	5名	11/15(火)～11/18(金)	柳生中学校	3名
11/15(火)～11/18(金)	富沢中学校	3名	12/6(火)～12/8(木)	山田中学校	5名

【歴史民俗資料館】

11/8(火)～11/10(木)	袋原中学校	3名	11/9(水)～11/11(金)	東仙台中学校	3名
------------------	-------	----	------------------	--------	----

(3) 市民センターまつり等との共催事業

富沢中学校文化祭への出展【9月17日(土)】

平成22年度の調査成果等を、パネルや遺物で紹介。

9 遺跡見学会・記者発表

埋蔵文化財の発掘調査の成果などを、遺跡見学会などを通して公開した。

(平成23年度の遺跡見学会は、2遺跡で2回実施)

II 文化財の普及啓発

	現場名	記者説明会	報道機関		遺跡見学会	見学人数
			テレビ局	新聞社		
1	杵形遺跡	8/23	1社	1社	8/27(土)	128名
2	薬師堂東遺跡	11/30	3社	3社	12/3(土)	72名
	計		4社	4社		200名

10 講座・講演会への派遣

月日	演題	派遣先	月日	演題	派遣先
4/27	出前授業「縄文人の暮らし」	人來田小学校（6年）	9/9	出前講座「遺跡から探る災害の歴史」	土手内永楽会
5/17	出前授業「郡山遺跡について」	東長町小学校（6年）	9/16	出前講座「発掘された仙台③」	せんだい豊齢学園
5/17	出前授業「縄文・弥生・古墳時代にちなんだ体験活動」	遠見塚小学校（6年）	9/18	出前講座「富沢の歴史 約2万年前から古墳時代まで」	第一エージェンシー
5/19	出前講座「遺跡から探る災害の歴史」	郷土を愛する歴史の会	9/29	出前講座「城下町仙台-近世城郭都市の成立」	郷土を愛する歴史の会
5/19	出前授業「縄文・弥生・古墳時代にちなんだ体験活動」	遠見塚小学校（5年）	9/30	出前講座「ふるさと仙台の歴史をたどって」	明治青年大学里山自然観察会
5/25	出前講座「発掘調査から見た連坊・薬師堂の歴史」	連坊小路小学校 社会学級	10/3	出前講座「鹿野地区周辺の古墳について」	鹿野連合町内会
5/25	出前授業「郡山遺跡について」	八本松小学校（6年）	10/18	出前講座「ふるさと仙台の歴史をたどって」	江戸町好江会
6/10	出前授業「仙台の七夕について」	東二番町小学校	10/22	出前講座「政宗以前の仙台の歴史」	緑ヶ丘4丁目よつば会
6/13	出前授業「縄文・弥生の暮らし」	鶴巻小学校（6年）	10/22	出前講座「若林城と仙台北二の丸の建造物」	仙台市博物館
6/15	出前授業「郡山遺跡について」	八本松小学校	10/23	出前講座「富沢周辺の発掘最新情報」	仙台市富沢市民センター
6/21	出前講座「城下町仙台-近世城郭都市の成立」	郷土を愛する歴史の会	10/26	出前講座「伝統を考える」	PPK友の会
6/25	リレートーク「仙台北城跡の石垣修復」	仙台歴史ミュージアムネットワーク	10/28	出前講座「政宗晩年の城-若林城」	高森市民センター（老壮大学）
7/1	出前講座「発掘された仙台①概論」	せんだい豊齢学園	10/28	出前講座「五郎八姫に関係のある遺跡」	落合市民センターいろはクラブ
7/5	出前講座「政宗が残した夢～仙台北城」	ダイダグン（株）東北支店	11/4	出前講座「仙台の城」	せんだい豊齢学園
7/8	出前講座「発掘された仙台②概論」	せんだい豊齢学園	11/7	出前講座「発掘された仙台⑤」	せんだい豊齢学園
7/8	出前講座「仙台平野の災害史を学ぶ」	南中山市民センター	11/9	出前講座「高森周辺の歴史」	高森3丁目町内会茶話会
7/16	出前講座「政宗晩年の城-若林城」	西文化町内会・福寿会	11/9	出前講座「津波の歴史」	ME技研グループ
7/20	出前授業「戦国時代」	鶴巻小学校（6年）	11/10	出前講座「陸奥国分寺跡・薬師堂」	桂友クラブ（桂市民センター）
7/22	出前講座「政宗が残した夢～仙台北城」	仙台文交クラブ	11/11	出前講座「政宗晩年の城-若林城」	沖野市民センター
7/25	出前講座「政宗が残した夢～仙台北城」	宮城県年金受給者協会仙台北支部	11/12	出前講座「ここがおもしろい旧石器」	富沢遺跡保存館
7/27	出前講座「仙台平野の災害史」	センダイ自由大学	11/17	出前講座「日本古代の仏教寺院①」	明治青年大学郷土史を学ぶ会
8/19	出前講座「郡山遺跡と郡山・八本松地域について」	八本松小学校	11/17	出前講座「遺跡から探る災害の歴史」	水の森老壮学園
9/2	出前授業「南吉成地域周辺の歴史について」	南吉成小学校	11/17	出前講座「緑ヶ丘周辺の歴史」	緑ヶ丘東町内会
9/7	出前講座「高森周辺の歴史」	高森地区社会福祉協議会	11/19	出前講座「政宗以前の仙台の歴史」	南光台第二天寿会
9/8	出前授業「大野田のひみつ発見」	大野田小学校（4年）	11/20	出前講座「遺跡から探る災害の歴史」	ツクイ・サンシャイン仙台

月日	演題	派遣先	月日	演題	派遣先
11/24	出前講座「ふるさと仙台の歴史をたどって」	メデカマンション桂自治会	2/2	出前講座「仙台に伝わる田植踊のあれこれ」	ひろせ生活倶楽部
11/25	出前講座「政宗が残した夢・仙名城」	仙台レインボーロータリークラブ	2/17	出前講座「大きな城と小さな城-仙台領と領内の要害」	せんだい豊齢学園
11/25	出前講座「ふるさと仙台の歴史をたどって」	悠々クラブ青葉会	2/18	出前講座「政宗が残した夢 仙名城」	南光台第二天寿会
12/8	出前講座「城下町仙台-近世城郭都市の成立」	郷土を愛する歴史の会	2/18	出前講座「歴史を知り、いまに備え、未来に伝える」	前田町内会
12/8	出前講座「陸奥国分寺跡・薬師堂」	桂友クラブ(桂市民センター)	2/24	出前講座「政宗が残した夢・仙名城」	安養寺地区社会福祉協議会自由ヶ丘ブロック
12/15	出前講座「遺跡から探る災害の歴史」	明治青年大学郷土史を学ぶ会	2/25	出前講座「発掘で見えてきた中世の仙台」	仙台市富沢遺跡保存館
1/8	出前講座「政宗以前の仙台の歴史」	シニアクラブおもと会	3/4	出前講座「政宗晩年の城～若林城」	若林区スポーツ協会
1/14	出前講座「東日本大震災と震災の歴史的考察」	三本松市民センター	3/6	出前講座「政宗が残した夢・仙名城」	舳郎丁 北部・南部・セブンスターMいいきサロ
1/19	出前講座「日本古代の仏教寺院②」	明治青年大学郷土史を学ぶ会	3/7	出前講座「遺跡から探る災害の歴史」	せんだい豊齢学園
1/21	出前講座「遺跡から探る災害の歴史」	三本松市民センター	3/10	出前講座「仙台平野を襲った災害の史実に学び、伝える」	NPO法人20世紀アーカイブ仙台
1/24	出前講座「東日本大震災と震災の歴史的考察」	仙台市科学館ボランティアクラブ	3/11	出前講座「遺跡から探る災害の歴史」	宮城県歴史研究会
1/25	出前授業「虹の丘地区の歴史について」	虹の丘小学校	3/15	出前講座「城下町仙台-近世城郭都市の成立」	郷土を愛する歴史の会
1/25	出前講座「政宗が残した夢・仙名城」	安養寺地区社会福祉協議会自由ヶ丘ブロック	3/16	出前講座「城下町仙台の成り立ち」	企業年金連合会東北地方協議会
1/28	出前講座「復興に見る古代と現代」	三本松市民センター	3/26	出前講座「政宗が残した夢・仙名城」	安養寺地区社会福祉協議会自由ヶ丘ブロック

11 歴史姉妹都市交流事業

本市と歴史的関係の深い愛媛県宇和島市と昭和50年11月3日に、北海道白老郡白老町と昭和56年5月8日にそれぞれ歴史姉妹都市提携の調印を行い、様々な分野での交流が図られている。東日本大震災に際して、両市町から人員派遣や多くの救援物資のご提供をいただいたほか、平成23年度は白老町との姉妹都市締結30周年を記念して市長及び市議会議長が白老町を訪問した。また、仙台にて震災復興支援事業として「アイヌミュージアムフェア in 仙台」、白老町立アイヌ民族博物館にて震災復興応援チャリティイベントを実施、白老町の姉妹都市カナダ・ケネル市からも義援金やキルト等が贈られた。

12 文化財デジタル活用事業

市内に所在する指定・登録文化財の情報を独自に構築したデータベースシステムで管理するとともに、そのデータの一部を「仙台市の指定・登録文化財」として、また、仙台市内に所在する遺跡情報についても、併せて仙台市ホームページ上で公開している。またホームページでは、文化財課からのお知らせや文化財の被害状況、行事予定、発掘成果、各種刊行物の案内などの公開も行っている。

13 文化財関係図書の頒布について

○市政情報センター、若林区情報センター、太白区情報センター頒布分

- ・仙台市文化財調査報告書第106集「仙台市文化財分布調査報告書V」（昭和62年3月） ¥1,200 ※
- ・仙台市文化財調査報告書第259集「仙名城跡1」（平成14年3月） ¥1,000

II 文化財の普及啓発

- ・ 仙台市文化財調査報告書第264集「仙台城跡2」(平成15年3月) ¥700
 - ・ 仙台市文化財調査報告書第270集「仙台城跡3」(平成16年3月) ¥1,680
 - ・ 仙台市文化財調査報告書第271集「仙台城跡4」(平成16年3月) ¥2,670
 - ・ 仙台市文化財調査報告書第275集
 「仙台城本丸跡1次調査 第4分冊(石垣図版編)」(平成16年3月) ¥3,000
 - ・ 仙台市文化財調査報告書第282集
 「仙台城本丸跡1次調査 第3分冊(出土遺物編)」(平成17年3月) ¥4,800
 - ・ 仙台市文化財調査報告書第283集
 「郡山遺跡発掘調査報告書 総括編(1)(2)セット」(平成17年3月) ¥5,800
 - ・ 仙台市文化財調査報告書第285集「仙台城跡5」(平成17年3月) ¥1,680
 - ・ 仙台市文化財調査報告書第297集「仙台城跡6」(平成18年3月) ¥500
 - ・ 仙台市文化財調査報告書第298集「仙台城本丸跡1次調査 第2分冊(遺構編)」(平成18年3月) ¥2,200
 - ・ 仙台市文化財調査報告書第299集
 「仙台城跡地震災害石垣復旧事業及び史跡整備事業報告書 中門跡・清水門跡」(平成18年3月) ¥1,300
 - ・ 仙台市文化財調査報告書第304集「天賞酒造に係る文化財調査報告書」(平成18年11月) ¥1,400
 - ・ 仙台市文化財調査報告書第305集「大崎八幡宮の松焚祭と裸参り調査報告書」(平成19年6月) ¥1,000
 - ・ 仙台市文化財調査報告書第309集「仙台城跡7」(平成19年3月) ¥890
 - ・ 仙台市文化財調査報告書第330集「仙台城跡8」(平成20年3月) ¥1,030
 - ・ 仙台市文化財調査報告書第348集「仙台城跡9」(平成21年3月) ¥1,140
 - ・ 仙台市文化財調査報告書第349集「仙台城本丸跡1次調査 第1分冊(本文編)」(平成21年3月) ¥1,000
 - ・ 仙台市文化財調査報告書第374集「仙台城跡10」(平成22年3月) ¥1,300
 - ・ 「仙台市泉区文化財分布地図」(平成5年3月) ¥8,000
 - ・ 「仙台市青葉区文化財分布地図」(平成6年3月) ¥9,000
 - ・ 「仙台市太白区文化財分布地図」(平成7年3月) ¥9,000
 - ・ 「仙台市宮城野・若林区文化財分布地図」(平成8年3月) ¥5,500
 - ・ 「仙台市の文化財」(平成8年3月) ¥2,500
 - ・ 仙台市文化財パンフレット第43集「仙台城本丸跡の発掘(改訂版)」(平成12年12月) ¥400
 - ・ 仙台市文化財パンフレット第45集「仙台城下絵図の魅力」(平成13年2月) ¥500
 - ・ 仙台市文化財パンフレット第35集「辻標(改訂版)」(平成14年12月) ¥500
 - ・ 仙台市文化財パンフレット第55集「仙台の遺跡」(平成17年3月) ¥550
 - ・ 「デジタルミュージアム『仙台城』」DVD版(平成14年3月) ¥1,000 / VTR版(平成14年3月) ¥600
- ※印, 市政情報センターのみの頒

Ⅲ 埋蔵文化財の調査

1 調査一覧

国庫補助事業としては、郡山遺跡、洞ノ口遺跡、南小泉遺跡、鴻ノ巣遺跡等の個人専用住宅79件の調査を実施した。このうち54件が震災復興に伴うものである。平成24年3月からは震災復興民間文化財発掘調査助成事業としては、南小泉遺跡、今泉遺跡の個人専用住宅2件の調査を実施した。

受託事業としては郡山遺跡2件、沓形遺跡、長町駅東遺跡の計4件を調査した。

市関連事業は六反田遺跡、大野田古墳群、伊古田遺跡、薬師堂東遺跡等の計13件である。

その他、川内B遺跡、桜ヶ岡公園遺跡、大野田遺跡等の整理作業、報告書作成・刊行を計10件実施した。

平成23年度 埋蔵文化財調査事業一覧

No.	遺跡名	所在地	調査事由	調査期間	調査面積	主な内容	調査担当	届出等No.
1	六反田遺跡7F-2(東)区	太白区大野田字五反田	土地区画整理事業	5/9～6/14	1,005㎡	縄文～近世：集落跡	及川	-
2	伊古田遺跡4A区	太白区大野田字塚田	土地区画整理事業	5/9～8/5	1,109㎡	縄文・古墳・古代：集落跡	川本	-
3	六反田遺跡7F-2(西)区	太白区大野田字五反田	土地区画整理事業	5/9～11/17	1,804㎡	縄文～近世：集落跡	佐藤(洋)・及川・五十嵐	-
4	郡山遺跡	太白区郡山3丁目	国庫補助個人住宅	5/9～6/4	67㎡	古代：官衙・寺院跡	廣瀬・佐藤(洋)・大久保・佐藤(正)	H22 104-257
5	洞ノ口遺跡	宮城野区岩切字洞ノ口	国庫補助個人住宅	5/16～19	36㎡	古墳～近世：集落跡他	小泉・橋本	H23 106-7
6	鴻ノ巣遺跡	宮城野区岩切字三所北	国庫補助個人住宅	5/23・24	7㎡	古墳～中世：集落跡他	小泉・橋本	H23 106-12
7	南小泉遺跡	若林区古城三丁目	国庫補助個人住宅	5/31	21㎡	縄文～近世：集落跡	廣瀬・佐藤(洋)	H23 106-21
8	高田A遺跡	若林区上飯田三丁目	国庫補助個人住宅	6/6	24㎡	古代：集落跡他	廣瀬・佐藤(洋)	H231 06-43
9	南小泉遺跡	若林区南小泉4丁目	国庫補助個人住宅	6/6・7	17㎡	縄文～近世：集落跡	小泉・橋本	H23 106-14
10	鴻ノ巣遺跡	宮城野区岩切字三所南	国庫補助個人住宅	6/13・14	30㎡	古墳～中世：集落跡他	小泉・橋本	H23 106-31
11	沓形遺跡	若林区荒井字矢取東地内他	土地区画整理事業	6/13～10/20	2,200㎡	弥生～中世：水田跡	鈴木(隆)・庄子	-
12	薬師堂東遺跡	若林区木ノ下3丁目	地下鉄東西線開通	6/13～1/30	1,900㎡	奈良・平安・近世：集落跡他	主濱・佐藤(高)	-
13	鴻ノ巣遺跡	宮城野区岩切字三所北	国庫補助個人住宅	6/20	17㎡	古墳～中世：集落跡他	吉野・石山	H23 106-15
14	欠ノ上II遺跡	太白区郡山字谷地田東	国庫補助個人住宅	6/20	21㎡	古代：集落・官衙跡他	廣瀬・佐藤(洋)	H23 106-44
15	郡山遺跡	太白区郡山3丁目	国庫補助個人住宅	6/20・21	6㎡	古代：官衙・寺院跡	大久保・佐藤(正)	H23 106-49
16	大野田古墳群16A区	太白区大野田字千刈田	土地区画整理事業	6/22～3/16	656㎡	縄文～中世：古墳・集落跡他	平間・川本	-
17	南小泉遺跡	若林区遠見塚東	国庫補助個人住宅	6/28	15㎡	縄文～近世：集落跡	小泉・橋本	H23 106-24
18	小鶴城跡	宮城野区新田3丁目	国庫補助個人住宅	6/29	27㎡	中世：城館跡	廣瀬・佐藤(洋)	H23 106-20
19	郡山遺跡	太白区郡山2丁目	宅地造成	6/30～8/25	300㎡	古代：官衙・寺院跡	大久保・佐藤(正)	H23 358
20	大野田古墳群16B区	太白区大野田字竹松	土地区画整理事業	7/1～10/17	359㎡	縄文～中世：古墳・集落跡他	平間	-
21	荒井館跡	若林区荒井字矢取・六丁目字小荒井東	国庫補助個人住宅	7/4	18㎡	中世：城館跡	小泉・橋本	H23 106-38
22	下飯田遺跡	若林区飯田字屋敷	国庫補助個人住宅	7/4	21㎡	古墳・奈良・中世：集落跡他	吉野・石山	H23 106-42
23	大野田官衙遺跡	太白区富沢駅周辺土地区画整理事業	国庫補助個人住宅	7/5～7	30㎡	縄文～中世：古墳・集落跡他	吉野・石山	H23 106-66
24	欠ノ上II遺跡	太白区郡山字谷地田東	国庫補助個人住宅	7/6	20㎡	古代：集落・官衙跡他	小泉・橋本	H23 106-61
25	鴻ノ巣遺跡	宮城野区岩切字鴻巣	国庫補助個人住宅	7/11・12	20㎡	古墳～中世：集落跡他	廣瀬・佐藤(洋)	H23 106-46
26	南小泉遺跡	若林区遠見塚2丁目	国庫補助個人住宅	7/11～14	24㎡	縄文～近世：集落跡	吉野・石山	H23 106-52
27	郡山遺跡	太白区郡山五丁目	国庫補助個人住宅	7/13～22	44㎡	古代：官衙・寺院跡	廣瀬・佐藤(洋)	H23 106-32
28	沖野城跡	若林区沖野七丁目	国庫補助個人住宅	7/19	30㎡	中世：城館跡	小泉・橋本	H23 106-37
29	御堂平遺跡	太白区御堂平	国庫補助個人住宅	7/26	30㎡	縄文・平安・中世：集落跡他	吉野・石山	H23 106-28
30	下飯田遺跡	若林区飯田字屋敷	国庫補助個人住宅	7/26	24㎡	古墳・奈良・中世：集落跡他	小泉・橋本	H23 106-93

平成22年度 埋蔵文化財調査事業一覧

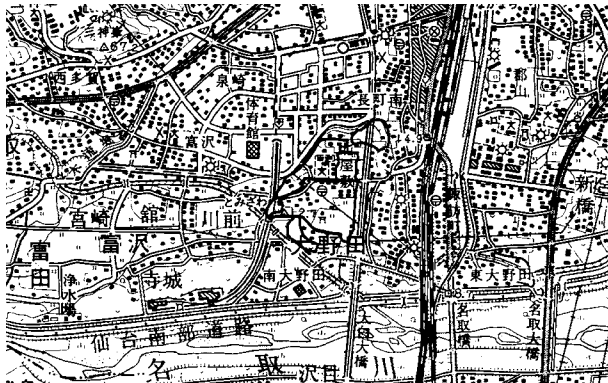
No.	遺跡名	所在地	調査事由	調査期間	調査面積	主な内容	調査担当	届出等No.
31	南小泉遺跡	若林区南小泉二丁目	国庫補助個人住宅	8/1～5	16㎡	縄文～近世：集落跡	吉野・石山・小泉	H23 106-82
32	南小泉遺跡	若林区遠見塚二丁目	国庫補助個人住宅	8/2	10㎡	縄文～近世：集落跡	廣瀬・佐藤（洋）・橋本	H23 106-98
33	伊古田遺跡5A区	太白区大野田字塚田	土地区画整理事業	8/5～11/15	914㎡	縄文・古墳・古代：集落跡	平間・川本	-
34	伊古田遺跡5B区	太白区大野田字塚田	土地区画整理事業	8/8～12/12	1,195㎡	縄文・古墳・古代：集落跡	平間・川本・及川	-
35	六反田遺跡	太白区大野田字六反田	学校建築	8/8～12/19	760㎡	縄文～近世：集落跡	工藤（信）・庄子	H23 108-4
36	南小泉遺跡	若林区古城三丁目	国庫補助個人住宅	8/23	21㎡	縄文～近世：集落跡	小泉・吉野	H23 106-56
37	南小泉遺跡	若林区遠見塚二丁目	国庫補助個人住宅	8/23	13㎡	縄文～近世：集落跡	廣瀬・佐藤（洋）・橋本	H23 106-123
38	小鶴城跡	宮城野区新田三丁目	国庫補助個人住宅	8/29	22㎡	中世：城館跡	廣瀬・吉野・橋本	H23 106-119
39	中在家南遺跡	若林区荒井字中在家	国庫補助個人住宅	8/29・30	33㎡	弥生～近世：方形周溝墓他	小泉・廣瀬・吉野・佐藤・橋本	H23 106-69
40	郡山遺跡	太白区郡山5丁目	宅地造成	9/1～15	280㎡	古代：官衙・寺院跡	大久保・佐藤（正）	H23 149-2
41	鴻ノ巣遺跡	宮城野区岩切字鴻巣南	国庫補助個人住宅	9/5	16㎡	古墳～中世：集落跡他	廣瀬・橋本	H23 106-95
42	沖野城跡	若林区沖野七丁目	国庫補助個人住宅	9/5	43㎡	中世：城館跡	小泉・吉野・佐藤（洋）・橋本	H23 106-117
43	新宿囲遺跡	宮城野区岩切字千刈田	国庫補助個人住宅	9/7	11㎡	平安：散布地	小泉・吉野・佐藤（洋）・橋本	H23 106-136
44	鴻ノ巣遺跡	宮城野区岩切字鴻巣	国庫補助個人住宅	9/7	18㎡	古墳～中世：集落跡他	廣瀬・橋本・石山	H23 106-132
45	沖野城跡	若林区沖野7丁目	国庫補助個人住宅	9/12	41㎡	中世：城館跡	小泉・吉野・石山	H23 106-127
46	洞ノ口遺跡	宮城野区岩切字洞ノ口	国庫補助個人住宅	9/13～27	23㎡	古墳～近世：集落跡他	廣瀬・橋本	H23 106-100
47	郡山遺跡	太白区郡山2丁目	国庫補助個人住宅	9/22～26	12㎡	古代：官衙・寺院跡	大久保・佐藤（正）	H23 106-135
48	南小泉遺跡	若林区南小泉四丁目	国庫補助個人住宅	9/26～29	30㎡	縄文～近世：集落跡	結城・吉野・佐藤	H23 106-59
49	洞ノ口遺跡	宮城野区岩切字洞ノ口	国庫補助個人住宅	9/26・27	24㎡	古墳～近世：集落跡他	小泉・石山	H23 106-148
50	郡山遺跡	太白区郡山2丁目	国庫補助個人住宅	9/27～29	6㎡	古代：官衙・寺院跡	大久保・佐藤（正）	H23 106-139
51	砂押屋敷遺跡	太白区砂押町	国庫補助個人住宅	9/28	16㎡	奈良・平安：散布地	小泉・石山・橋本	H23 106-134
52	南小泉遺跡	若林区遠見塚2丁目	国庫補助個人住宅	10/5～7	23㎡	縄文～近世：集落跡	廣瀬・橋本	H23 106-179
53	城丸古墳	太白区四郎丸字大宮	国庫補助個人住宅	10/7～12	32㎡	古墳：円墳	小泉・吉野・佐藤	H23 106-183
54	長町駅東遺跡	太白区長町六丁目	店舗建築	10/11～11/21	1,641㎡	縄文～中世：官衙・集落跡	工藤（信）・水野	-
55	大野田古墳群16C区	太白区大野田字宮脇	土地区画整理事業	10/11～10/28	146㎡	縄文～中世：古墳・集落跡他	平間	-
56	郡山遺跡	太白区郡山五丁目	国庫補助個人住宅	10/19	2㎡	古代：官衙・寺院跡	大久保・佐藤（正）	H23 106-168
57	大野田古墳群16D区	太白区大野田字王ノ壇	土地区画整理事業	10/20～11/30	420㎡	縄文～中世：古墳・集落跡他	平間	-
58	南小泉遺跡	若林区南小泉2丁目	国庫補助個人住宅	10/24～26	25㎡	縄文～近世：集落跡	小泉・洋平	H23 106-164
59	南小泉遺跡	若林区南小泉2丁目	国庫補助個人住宅	10/24	43㎡	縄文～近世：集落跡	廣瀬・橋本・吉野	H23 106-198
60	沖野城跡	若林区沖野7丁目	国庫補助個人住宅	10/26	15㎡	中世：城館跡	廣瀬・橋本・吉野	H23 106-197
61	日辺館跡	若林区日辺字宅地2番	国庫補助個人住宅	11/1～4	17㎡	中世：城館跡	廣瀬・橋本	H23 106-220
62	洞ノ口遺跡	宮城野区岩切字洞ノ口	国庫補助個人住宅	11/7～10	29㎡	古墳～近世：集落跡他	小泉・石山	H23 106-192
63	今市遺跡	宮城野区岩切字三所	国庫補助個人住宅	11/7	18㎡	古代～中世：集落跡	廣瀬・橋本・吉野	H23 106-221
64	郡山遺跡	太白区郡山二丁目	国庫補助個人住宅	11/7	約6㎡	古代：官衙・寺院跡	大久保・佐藤（正）	H23 106-230
65	長喜城跡	若林区長喜城字屋敷	国庫補助個人住宅	11/14	28㎡	中世：城館跡	廣瀬・橋本	H23 106-239
66	洞ノ口遺跡	宮城野区岩切字洞ノ口	国庫補助個人住宅	11/14～17	20㎡	古墳～近世：集落跡他	小泉・吉野・石山	H23 106-240
67	南小泉遺跡	若林区古城3丁目	国庫補助個人住宅	11/21・22	25㎡	縄文～近世：集落跡	廣瀬・橋本	H23 106-238
68	六反田遺跡8D区	太白区大野田字五反田	土地区画整理事業	11/21～12/2	39㎡	縄文～近世：集落跡	五十嵐	-
69	今市遺跡	宮城野区岩切字三所北	国庫補助個人住宅	11/24・25	19㎡	古代～中世：集落跡	小泉・石山	H23 106-165
70	今泉遺跡	若林区今泉2丁目	国庫補助個人住宅	11/28	39㎡	縄文～近世：集落跡他	廣瀬・橋本	H23 106-188
71	沖野城跡	若林区沖野七丁目	国庫補助個人住宅	11/29～12/2	68㎡	中世：城館跡	小泉・石山	H23 106-256
72	本町遺跡	泉区市名坂字本町	国庫補助個人住宅	12/5	25㎡	縄文：散布地	廣瀬・洋平	H23 106-184
73	郡山遺跡	太白区郡山三丁目	国庫補助個人住宅	12/5	4㎡	古代：官衙・寺院跡	大久保・佐藤（正）	H23 106-235

No.	遺跡名	所在地	調査事由	調査期間	調査面積	主な内容	調査担当	届出等No.
74	郡山遺跡	太白区郡山五丁目	国庫補助個人住宅	12/6～20	30㎡	古代： 官衙・寺院跡	大久保・佐藤(正)	H23 106-270
75	大野田古墳群16E区	太白区大野田字千刈田	土地区画整理事業	12/7～12/9	102㎡	縄文～中世： 古墳・集落跡他	平間・川本	-
76	の場遺跡	太白区郡山七丁目	国庫補助個人住宅	12/19	17㎡	奈良・平安： 散布地	小泉・石山	H23 106-226
77	小鶴城跡	宮城野区新田三丁目	国庫補助個人住宅	12/20	21㎡	中世：城館跡	廣瀬・佐藤(洋)	H23 106-283
78	南小泉遺跡	若林区遠見塚一丁目	国庫補助個人住宅	1/10～13	34㎡	縄文～近世： 集落跡	廣瀬・石山	H23 106-231
79	郡山遺跡	太白区郡山三丁目	国庫補助個人住宅	1/10～16	22㎡	古代： 官衙・寺院跡	小泉・川本・ 吉野	H23 206-275
80	郡山遺跡	太白区郡山6丁目	国庫補助個人住宅	1/10～19	56㎡	古代： 官衙・寺院跡	及川・佐藤(正)	H23 106-67
81	中田北遺跡	太白区中田7丁目	国庫補助個人住宅	1/16	18㎡	奈良・平安： 散布地	廣瀬・吉野・ 佐藤(洋)	H23 106-310
82	鴻ノ巣遺跡	宮城野区岩切字鴻巣	国庫補助個人住宅	1/23・24	17㎡	古代～中世： 集落跡	及川・川本・ 佐藤(洋)	H23 106-307
83	南小泉遺跡	若林区遠見塚1丁目	国庫補助個人住宅	1/24・25	25㎡	縄文～近世： 集落跡	廣瀬・石山	H23 106-308
84	鴻ノ巣遺跡	宮城野区岩切字鴻巣	国庫補助個人住宅	1/30	20㎡	古代～中世： 集落跡	廣瀬・石山	H23 106-295
85	中在家南遺跡	若林区荒井字中在家	国庫補助個人住宅	1/30	20㎡	弥生～近世： 方形周溝墓他	吉野・佐藤(洋)	H23 106-312
86	郡山遺跡	太白区郡山三丁目	国庫補助個人住宅	1/30～2/6	32㎡	古代： 官衙・寺院跡	及川・大久保・ 佐藤	H23 106-333
87	小鶴城跡	宮城野区新田三丁目	国庫補助個人住宅	2/6～8	20㎡	中世：城館跡	及川・吉野・ 五十嵐	H23 106-316
88	南小泉遺跡	若林区遠見塚1丁目	国庫補助個人住宅	2/6～9	12㎡	縄文～近世： 集落跡	小泉・石山	H23 106-346
89	稲荷館跡	宮城野区岩切字稲荷西	国庫補助個人住宅	2/13	36㎡	中世：城館跡	小泉・五十嵐	H23 106-278
90	沖野城跡	若林区沖野7丁目	国庫補助個人住宅	2/20	40㎡	中世：城館跡	及川・吉野・ 五十嵐	H23 106-356
91	薬師堂東遺跡隣接地	若林区木ノ下	国庫補助個人住宅	2/24	24㎡	奈良・平安・近世： 集落・寺社跡	小泉・石山	H23 106-277
92	沖野城跡	若林区沖野7丁目	国庫補助個人住宅	2/28	32㎡	中世：城館跡	及川・吉野・ 五十嵐	H23 106-360
93	郡山遺跡	太白区郡山2丁目	国庫補助個人住宅	3/5～13	29㎡	古代： 官衙・寺院跡	及川・佐藤	H23 106-366
94	郡山遺跡	太白区郡山2丁目	国庫補助個人住宅	3/5～19	37㎡	古代： 官衙・寺院跡	及川・佐藤	H23 106-380
95	郡山遺跡	太白区郡山2丁目	国庫補助個人住宅	3/5～13	28㎡	古代： 官衙・寺院跡	及川・佐藤	H23 106-381
96	沖野城跡	若林区沖野7丁目	国庫補助個人住宅	3/8	15㎡	中世：城館跡	廣瀬・佐藤	H23 106-313
97	今泉遺跡	若林区今泉二丁目	復興交付金個人住宅	3/12	25㎡	縄文～近世： 集落跡他	小泉・石山	H23 106-284
98	南小泉遺跡	若林区古城三丁目	復興交付金個人住宅	3/12	21㎡	縄文～近世： 集落跡	廣瀬・佐藤	H23 106-90

(1) 富沢駅周辺土地区画整理事業に伴う発掘調査

太白区南部の地下鉄南北線富沢駅の周辺では、平成6年度から土地区画整理事業に伴う発掘調査が行われてきた。平成23年度は3遺跡での調査が実施された。

六反田遺跡7F-2東区と西区は隣接する調査区である。東区では、五反田古墳の周溝に隣接する場所で古墳時代の木棺墓が2基発見され、そのうちの1基からは管玉や多量のガラス小玉が出土した。奈良～平安時代では、集落跡（竪穴住居跡16軒、掘立柱建物跡5棟以上）や畑跡が検出されている。この約1m下層からは縄文時代後期の遺物包含層と集落跡（竪穴住居跡9軒、掘立柱構造物5基、土器埋設遺構、石組遺構、土坑など）が検出されている。伊古田遺跡4A・5A・5B区は隣接する調査区で、古墳時代前期や奈良～平安時代の竪穴住居跡11軒、掘立柱建物跡3棟などが検出されている。このうち4A区では壁際に柱穴がある竪穴遺構が6基近接して検出された。古代の畑跡より新しいことから中世の遺構である可能性が考えられる。大野田古墳群16B区では古代の畑跡と掘立柱建物跡1棟、16C区では古墳3基（1・2・30号墳）の周溝などが検出された。



●遺跡位置図



●六反田遺跡7F-2西区 土器埋設遺構

調査区一覧(調査原因はすべて土地区画整理事業)

No.	遺跡・調査区名	所在地	調査期間	調査面積	調査員
①	六反田遺跡7F-2東区	太白区大野田字五反田	H22.10/12 ~ H23. 6 /14	1,005㎡	22年度 及川謙作, (株)三協技術 23年度 及川謙作
②	六反田遺跡7F-2西区	太白区大野田字五反田	H22.10/13 ~ H23.11/17	1,804㎡	22年度 小泉博明, 及川謙作, (株)三協技術 23年度 佐藤洋, 及川謙作, 五十嵐愛, 国際文化財(株)
③	六反田遺跡8D区	太白区大野田字五反田	11/21 ~ 12/ 2	39㎡	五十嵐愛
④	伊古田遺跡4A区	太白区大野田字塚田	H22.11/11 ~ H23. 8 / 5	1,109㎡	22年度 平間亮輔, 川本剛史, (株)三協技術 23年度 平間亮輔, 川本剛史
⑤	伊古田遺跡5A-1区	太白区大野田字塚田	8 / 5 ~ 9 /29	69㎡	平間亮輔, 国際文化財(株)
⑥	伊古田遺跡5A-2区	太白区大野田字塚田	8 /31 ~ 11/15	557㎡	川本剛史
⑦	伊古田遺跡5A-3区	太白区大野田字塚田	10/ 4 ~ 10/ 5	78㎡	川本剛史
⑧	伊古田遺跡5B区	太白区大野田字塚田	8 / 8 ~ 12/12	988㎡	平間亮輔, 及川謙作
⑨	大野田古墳群16A区	太白区大野田字千刈田	6 /22 ~ 9 /13, 9 /28 ~ 10/25, 11/30 ~ 3 /16	656㎡	平間亮輔, 川本剛史, 国際文化財(株)
⑩	大野田古墳群16B区	太白区大野田字竹松	7 / 1 ~ 10/17	359㎡	平間亮輔, 国際文化財(株)
⑪	大野田古墳群16C区	太白区大野田字宮脇	10/11 ~ 10/28	146㎡	平間亮輔, 国際文化財(株)
⑫	大野田古墳群16D区	太白区大野田字王ノ壇	10/20 ~ 11/30	420㎡	平間亮輔, 国際文化財(株)
⑬	大野田古墳群16E区	太白区大野田字千刈田	12/ 7 ~ 12/ 9	102㎡	平間亮輔, 川本剛史

(2) 洞ノ口遺跡（第18次調査・確認調査）

- | | | | |
|--------|--------------------|--------|------------------|
| 1 調査地 | 仙台市宮城野区洞ノ口 | 4 調査原因 | 個人住宅建設工事 |
| 2 調査期間 | 平成23年11月14日～11月17日 | 5 調査員 | 小泉博明, 吉野 信, 石山智之 |
| 3 調査面積 | 20.0㎡ | | |

洞ノ口遺跡は、古墳時代から近世にかけての複合遺跡であり、中世に属するものには屋敷跡、城館跡がある。第18次調査区は標高8.6mほどの微高地に立地し、調査地点は明治時代中期の地籍図では、水路となっている。本調査区では、北西～南東方向の溝跡1条、井戸跡2基などを検出した。この溝跡は、上端幅4.40m以上、深さ1.40m以上で、本遺跡で検出される他の溝跡と比較して、その規模は大きく、15～16世紀にかけての城館跡に伴う区画施設の可能性がある。井戸跡はS D 1溝跡よりも古く、城館跡以前の屋敷地に関わるものと推定される。出土遺物には、常滑産甕、在産鉢・甕などがある。



●洞ノ口遺跡



●調査区全景（北東から）

(3) 沖野城跡（第11次調査・確認調査）

- | | | | |
|--------|-------------------|--------|------------------|
| 1 調査地 | 仙台市若林区沖野七丁目 | 4 調査原因 | 個人住宅建設工事 |
| 2 調査期間 | 平成23年11月29日～12月2日 | 5 調査員 | 小泉博明, 吉野 信, 石山智之 |
| 3 調査面積 | 67.8㎡ | | |

沖野城跡は、明治時代の地籍図や昭和時代の『六郷村沖野館屋敷割図』などから平城と推測され、『仙台城古城書上』などによると栗野氏の居城であったとされる。第11次調査では、東西方向の溝跡1条を検出した。この溝跡は、検出長約15m、上端幅3.90～4.90m以上、深さ1.30m以上の大規模なものであり、人為的に埋め戻されていることを確認した。位置や規模から、沖野城跡に関連する堀跡とみられる。対象地西側には、東西方向の土塁状の高まりが地表顕在遺構として認められるが、これらの関係や展開については、今後の課題である。



●沖野城跡



●S D 1 溝跡（南西から）

(4) 小鶴城跡第6・7次調査

- | | | | |
|--------|------------------------------------|--------|---------------------|
| 1 調査地 | 仙台市宮城野区新田三丁目 | 4 調査原因 | 個人住宅建築工事 |
| 2 調査期間 | (6次) 平成23年6月29日
(7次) 平成23年8月29日 | 5 調査員 | 廣瀬真理子, 吉野 信
佐藤洋平 |
| 3 調査面積 | (6次) 27㎡, (7次) 22.2㎡ | | |

小鶴城跡は仙台市東部に位置し、後背湿地に突出した舌状丘陵に立地する。これまでの発掘調査では、丘陵の裾部や頂部において、三重に巡る堀跡や建物跡等が確認され、戦国時代から江戸時代にかけて利用されたと推定されている。今回実施した調査の結果、丘陵裾部の2箇所において城の堀跡と考えられる溝跡を検出した。特に6次調査では、小鶴城跡で初めて障壁（堀底に形成された土手状の高まりで、防御施設の一部とみられる）を確認した。溝跡の規模は、上端幅が6.7m以上、深さが1m以上である。



●小鶴城跡



●溝跡（6次調査、中央の高まり部分が障壁）

(5) 南小泉遺跡第66次発掘調査

- | | | | |
|--------|----------------|--------|--------------------------|
| 1 調査地 | 仙台市若林区南小泉 | 4 調査原因 | 個人住宅建築工事 |
| 2 調査期間 | 平成23年8月1日～8月5日 | 5 調査員 | 結城慎一, 小泉博明, 吉野 信
石山智之 |
| 3 調査面積 | 16㎡ | | |

南小泉遺跡は、仙台市東部に位置し、広瀬川左岸の沖積平野の自然堤防上に立地する。調査の結果、7世紀後葉から8世紀代の竪穴住居跡1軒のほか、溝跡1条を確認した。竪穴住居跡は、床面から建築部材と木製鋤が炭化した状態で出土していることから、焼失住居と考えられる。遺物は、竪穴住居跡より土師器甕、須恵器瓶類、金属製品などが出土している。



●南小泉遺跡



●竪穴住居跡（焼失住居）

(6) 沓形遺跡第3次発掘調査

- | | | | |
|--------|-------------------|--------|---------------------------|
| 1 調査地 | 仙台市若林区荒井矢取東地内 | 4 調査原因 | 土地区画整理事業 |
| 2 調査期間 | 平成23年6月13日～10月20日 | 5 調査者 | 鈴木隆, 庄子裕美,
テイケイトレード(株) |
| 3 調査面積 | 2,200㎡ | | |

沓形遺跡は、現在の海岸線から約4km内陸側に位置し、広瀬川によって形成された自然堤防と後背湿地に立地している。今年度は第3次調査として、土地区画整理事業予定地の北部で調査を実施し、水田跡、溝跡、土坑が見つかった。このうち、弥生時代中期の水田跡は津波堆積物に覆われて検出された。調査では地形学との連携で、津波堆積物の調査を行った結果、東日本大震災で発生した大津波と同程度の津波が弥生時代中期に遡上していたことが判明した。



●沓形遺跡

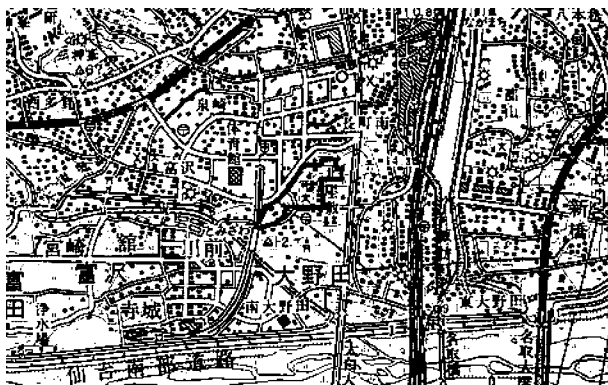


●弥生時代の水田跡全景


(7) 六反田遺跡第9次発掘調査

- | | | | |
|--------|------------------|--------|-------------------------------|
| 1 調査地 | 仙台市太白区大野田字六反田 | 4 調査原因 | 大野田小学校校舎増築計画 |
| 2 調査期間 | 平成23年8月8日～12月19日 | 5 調査者 | 工藤信一郎, 鈴木隆,
庄子裕美, 国際文化財(株) |
| 3 調査面積 | 760㎡ | | |

六反田遺跡は仙台市の南部に位置し、策川によって形成された自然堤防上に立地している。今回の調査は、大野田小学校校舎増築計画に伴い実施され、奈良時代の竪穴住居跡2軒のほか掘立柱建物跡、土坑、溝跡、畑の耕作の痕跡と考えられる小溝状遺構などが検出されている。このうち竪穴住居跡には、一辺が8mを超す大型のものがみつかった。調査の結果から、古墳時代から平安時代にわたり、連続して居住と食料生産が行われていたことが判明した。



●六反田遺跡

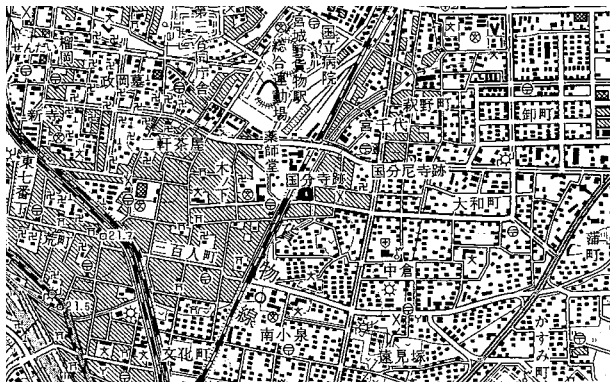


●奈良時代の竪穴住居跡

(8) 薬師堂東遺跡発掘調査

- | | | | |
|--------|-----------------------|--------|----------------------------|
| 1 調査地 | 仙台市若林区木ノ下三丁目 | 4 調査原因 | 高速鉄道建設（駅前広場） |
| 2 調査期間 | 平成23年6月13日～平成24年1月31日 | 5 調査者 | 主濱光朗，佐藤高陽
大成エンジニアリング(株) |
| 3 調査面積 | 約1,950㎡ | | |

薬師堂東遺跡は、史跡陸奥国分寺跡の東に隣接する。調査対象は、高速鉄道の駅前広場が計画されている範囲で、2カ年の調査期間の2年目である。古代の竪穴住居跡、梵鐘鑄造遺構を含む竪穴遺構、掘立柱建物跡、金属加工関連遺構の他中世以降の遺構を発見した。古代の梵鐘鑄造遺構は東北初の発見で、一辺約2m、深さ約0.7mの方形で、中央に直径約0.7m、高さ約15cmの鑄型を据えた台座を設けている。中から梵鐘の吊り手部分である龍頭の鑄型等が出土した。貞観11年（869）の大地震による震災からの復興のためのものと考えられる。



●薬師堂東遺跡

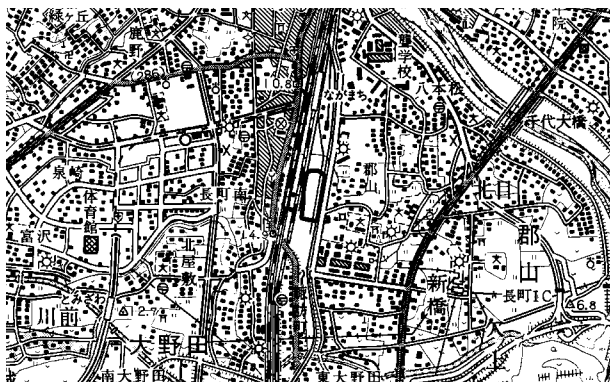


●梵鐘鑄造の竪穴遺構

(9) 長町駅東遺跡第12次調査

- | | | | |
|--------|--------------------------------------|--------|------------------------|
| 1 調査地 | 仙台市太白区あすと長町土地区画整理事業地内28街区5・6・7・8・9画地 | 4 調査原因 | 民間商業施設建設 |
| 2 調査期間 | 平成23年10月11日～11月21日 | 5 調査員 | 工藤信一郎，水野一夫，(株)シン技術コンサル |
| 3 調査面積 | 1,641㎡ | | |

第12次調査区は、JR東北本線長町駅の南約500mに位置している。東に隣接する郡山遺跡には、陸奥国府である多賀城に先行する7世紀中頃から8世紀前葉にかけての官衙があり、2時期の変遷があることがあきらかになっている。その官衙に関連する長町駅東遺跡の集落の区画施設である、大溝と材木列の変遷が確認された第4次調査区（平成16年調査）からは、北西方向に100m程離れている。調査区のはほぼ全域が削平を受けた後に整地されており、集落に関するような古代の遺構は確認されなかった。今回の調査では近世から近代の溝跡を確認し、重複や掘り直しを含めて4時期の変遷が考えられる。出土遺物の大半は、19世紀後半以降の瀬戸・美濃産磁器である。



●長町駅東遺跡範囲地図



●溝跡全景・土層断面

(10) 若林城跡 第12次調査

- | | | | |
|--------|------------------|--------|--------------|
| 1 調査地 | 仙台市若林区古城2丁目 | 4 調査原因 | 宮城刑務所改築（柵設置） |
| 2 調査期間 | 平成24年1月10日～1月12日 | 5 調査員 | 佐藤 洋, 佐藤 淳 |
| 3 調査面積 | 18㎡ | | |

若林城は伊達政宗が晩年を過ごした城で、これまで表御殿となる多数の礎石建物跡や庭園内の池跡等を発見している。今回の調査地は西辺の門跡内側に位置し、城に関連する遺構としては門周辺の基礎地業とみられる厚い整地層を確認した。またこれより古い幅約3mの溝跡は人為的に埋められており、かつてこの北側で確認された若林城以前の城館か屋敷を区画した堀跡の関連施設とみられる。このことから城館か屋敷の規模はより大規模なものであった可能性があり、若林城造営の際に堀や溝は埋められたと考えられる。



●若林城跡



●若林城より古い溝跡

(11) 郡山遺跡 第206次調査

- | | | | |
|--------|-----------------------|--------|-------------|
| 1 調査地 | 仙台市太白区郡山二丁目 | 4 調査原因 | 宅地造成 |
| 2 調査期間 | 平成23年6月30日～平成23年8月25日 | 5 調査者 | 大久保弥生, 佐藤正弥 |
| 3 調査面積 | 300㎡ | | |

郡山遺跡は、これまでの調査成果からⅠ期官衙は7世紀中頃から7世紀末にかけて造られた古代陸奥国の建国に関わる重要な柵跡、Ⅱ期官衙は多賀城以前の陸奥国府と考えられている。第206次調査区は、Ⅰ期官衙の西南部にあたり、平成6年度に実施した第103次調査区と一部重複する。郡山Ⅰ期官衙からⅡ期官衙にかけての時期の掘立柱建物跡、竪穴住居跡の他、溝跡や土坑などを発見した。掘立柱建物跡は、桁行5間あるいは5間以上、梁行2間の東西棟で、Ⅰ期官衙を構成する建物と考えられる。これまでの調査において、Ⅰ期官衙の西南辺付近で掘立柱建物跡の発見がなく、Ⅰ期官衙の西南部の機能を考える上で重要な発見となった。



●郡山遺跡



●Ⅰ期官衙掘立柱建物跡

2 試掘・確認調査一覧

No.	遺跡名	所在地	調査面積	調査事由	実施日	調査担当	届出等No.	遺構・遺物
1	経ヶ峯伊達家墓所	青葉区御霊屋下	13㎡	集水枡・配水管設置	4/21・22	佐藤・鈴木	瑞宝発第266号	土塁 瓦
2	鴻ノ巣遺跡	宮城野区岩切字三所南	96㎡	分譲住宅建設	4/22～26	廣瀬・吉野	H22 116-52	溝跡1条 土師器
3	大野田古墳群	太白区大野田字宮	15㎡	整形外科建築	5/11	及川・五十嵐	H23 106-9	小溝状遺構群(4条) 土師器
4	大野田官衙遺跡	太白区大野田字竹松	27㎡	長屋建築工事	6/13～15	吉野・石山	H23 106-3	小溝状遺構(14条)ピット4基 土師器
5	六反田遺跡	太白区富沢駅周辺土地区画整理事業地内	48㎡	共同住宅建築工事	7/25～27	平間	H23 149-15	土坑4, 溝跡1, 小溝状遺構6 土師器
6	中在家南遺跡	若林区荒井字中在家	49㎡	長屋建築工事	10/3・4	小泉・吉野・佐藤(洋)・橋本	H23 149-22	溝跡3, 土坑1, 性格不明遺構1, ピット土師器, 須恵器
7	南小泉遺跡	若林区古城3丁目	83㎡	分譲建売住宅建設	10/17	廣瀬・橋本	H23 149-18	土坑1基, 土師器片
8	国分鞭館跡	宮城野区二十人町	91㎡	宅地整地	10/18	小泉・洋平	H23 107-8	遺構・遺物なし
9	上野山遺跡	太白区上野山一丁目	15㎡	共同住宅建築	10/31	小泉・吉野・洋平	H23 106-216	遺構・遺物なし
10	陸奥国分尼寺	若林区白萩町	8㎡	共同住宅建築	11/18	広瀬・橋本	H22 116-51	遺構・遺物なし
11	矢籠遺跡	青葉区大倉字川緑地内	11㎡	防火水槽新設	12/5	小泉・石山	H23 108-16	遺構・遺物なし
12	鴻ノ巣遺跡	宮城野区岩切字三所北	48㎡	分譲建売住宅建設	12/12～16	小泉・吉野・石山	H23 106-253	溝跡4, 井戸跡2, 土坑3, 性格不明遺構1, ピット1, 土師器片・黒曜石
13	長町駅東遺跡	太白区あすと長町2丁目	183㎡	店舗建築	12/13～15	工藤・吉野・佐藤(洋)	H23 106-269	竪穴住居跡4, 溝跡1, 土坑2, ピット2, 土師器片
14	国分鞭館跡	宮城野区五輪一丁目	16㎡	園路整備・土留柵設置	12/19	廣瀬・佐藤(洋)	H23 108-18	遺構・遺物なし
15	富沢遺跡	太白区富沢二丁目	6㎡	部室建築	1/19	吉野・石山	H23 107-12	遺構・遺物なし
16	南小泉遺跡	若林区遠見塚二丁目	20㎡	分譲建売住宅建設	1/30	小泉・川本	H23 106-289	遺構なし, 土師器片
17	南小泉遺跡	若林区古城3丁目	21㎡	宅地整地	2/29	小泉・石山	H23 149-47	土坑1, 土師器
18	出花遺跡	宮城野区出花2丁目	27㎡	共同住宅建築	3/7	廣瀬・佐藤	H23 149-48	遺構・遺物なし
19	南小泉遺跡	若林区遠見塚一丁目	138㎡	宅地整地	3/7・8	小泉・石山	H23 149-42	竪穴住居跡5軒以上, 溝跡3, 土坑13, ピット59 土師器, 須恵器, 石製品
20	郡山遺跡隣接地	太白区郡山6丁目	26㎡	倉庫建築	3/22	小泉・石山	H23 149-46	遺構・遺物なし
21	元袋遺跡	太白区大野田字元袋	28㎡	店舗付共同住宅	3/26・27	小泉・石山	H23 149-43	溝跡2条, ピット4基

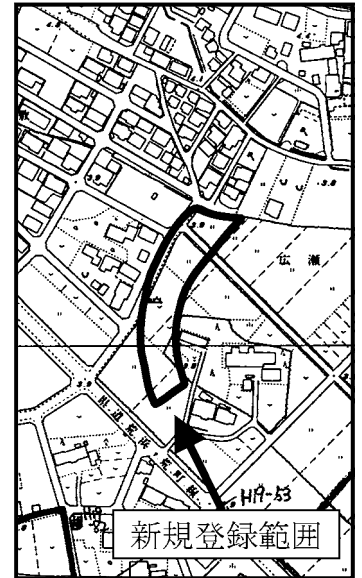
3 遺跡の新規登録・範囲変更

平成23年度は、荒井広瀬遺跡、蒲町板碑を新規登録し、六反田遺跡の範囲変更を行った。

- ① **荒井広瀬遺跡** 01570 <新規登録>
(宮城野区・若林区文化財分布地図P32左)

所在地 若林区荒井字広瀬

経緯 荒井東土地区画整理事業に伴う試掘調査により、河川跡が検出され弥生土器と土師器、石器が確認されたことから、遺跡の新規登録を行った。



- ② **蒲町板碑** 01569 <新規登録>
(宮城野区・若林区文化財分布地図P31左)

所在地 若林区蒲町27-6

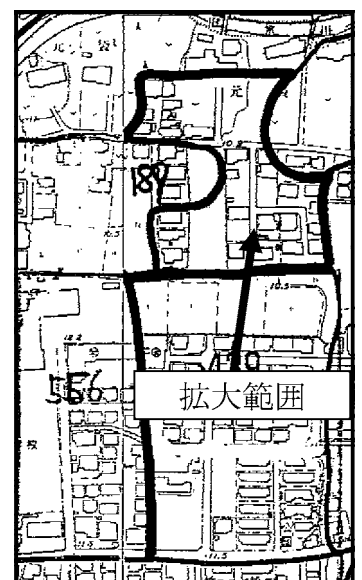
経緯 平成23年5月18日に仙台市博物館による調査で発見され、平成23年7月7日に仙台市文化財課による確認が行われたことから、遺跡の新規登録を行った。



- ③ **六反田遺跡** 01189 <範囲変更>
(太白区文化財分布地図P72左)

所在地 太白区大野田字元袋他

経緯 富沢駅周辺土地区画整理事業に伴う発掘調査により、古代の住居跡や小溝状遺構群等が確認されたことから、遺跡範囲を拡大した。



IV 指定文化財及び登録文化財一覧

(1) 国指定文化財

番号	名 称	員数	所在地	所有者（管理者）	指定年月日
有形文化財／建造物					
1	国宝 大崎八幡宮本殿・石の間・拝殿 附 棟札1枚	1棟	青葉区八幡四丁目6-1	大崎八幡宮	M36.4.15
2	大崎八幡宮長床	1棟	青葉区八幡四丁目6-1	大崎八幡宮	S41.6.11
3	陸奥国分寺薬師堂 附 厨子1基・棟札1枚	1棟	若林区木ノ下三丁目8-1	陸奥国分寺	M36.4.15
4	東照宮本殿・唐門・透塀・鳥居・隨身門 附 厨子1基・棟札1枚・石灯笼34基	5棟	青葉区東照宮一丁目6-1	東照宮	S28.3.31
有形文化財／彫刻					
5	木造釈迦如来立像	1躯	青葉区八幡四丁目8-32	龍宝寺	M36.4.15
有形文化財／工芸品					
6	太刀	1口	青葉区川内亀岡町62	亀岡八幡宮	T3.4.17
7	小紋染胴服	1領	青葉区川内26	仙台市（博物館）	S53.6.15
8	黒漆五枚胴具足 兜・小具足付（伊達政宗所用） 附 黒羅紗地裾緋羅紗山形文陣羽織 1領 旗 1旒	1領	青葉区川内26	仙台市（博物館）	S54.6.6
9	銀伊予札白糸威胴丸具足 兜・小具足付	1領	青葉区川内26	仙台市（博物館）	S54.6.6
10	帯（三沢初子所用） 附 総鹿子裂2枚入日記（正徳2年4月）1通	12条	青葉区川内26	仙台市（博物館）	H3.6.21
有形文化財／書跡					
11	国宝 類聚国史 卷第二十五	1巻	青葉区川内1-1	東北大学	S27.11.22
12	国宝 史記（孝文本紀 第十）	1巻	青葉区川内1-1	東北大学	S27.11.22
13	塵芥集	1冊	青葉区川内26	仙台市（博物館）	H15.5.29
有形文化財／考古資料					
14	埴輪甲 埴輪家残闕 埴輪円筒	2箇 1箇 1箇	青葉区片平二丁目1-1	東北大学	S34.6.27
15	陸前沼津貝塚出土品	一括	青葉区片平二丁目1-1	東北大学	S38.7.1
有形文化財／歴史資料					
16	国宝 慶長遣欧使節関係資料	一括	青葉区川内26	仙台市（博物館）	H13.6.22
17	坤輿萬国全図（版本） 附 坤輿萬国全図（着色）	6幅	泉区紫山一丁目1-1	宮城県（図書館）	H2.6.29
無形文化財					
18	精好仙台平		太白区根岸15-5	甲田綏郎	H14.6.27
無形民俗文化財					
19	秋保の田植踊		太白区秋保町湯元	湯元の田植踊保存会	S51.5.4
			太白区秋保町長袋	長袋の田植踊保存会	S51.5.4
			太白区秋保町馬場	馬場の田植踊保存会	S51.5.4
記念物／史跡					
20	陸奥国分寺跡		若林区木ノ下二丁目、三丁目	仙台市	T11.10.12
21	陸奥国分尼寺跡		若林区白萩町	仙台市	S23.12.18
22	林子平墓		青葉区子平町19-5	仙台市	S17.7.21
23	遠見塚古墳		若林区遠見塚一丁目ほか	仙台市	S43.11.8
24	岩切城跡		宮城野区岩切字入山ほか	仙台市・利府町	S57.8.23
25	仙台城跡		青葉区荒巻字青葉無番地ほか	国・東北大学（仙台市）・仙台市	H15.8.27
26	仙台郡山官衙遺跡群 郡山官衙遺跡 郡山廃寺跡		太白区郡山二丁目、三丁目、五丁目、六丁目	国・仙台市ほか	H18.7.28
記念物／名勝					
27	秋保大滝		太白区秋保町馬場字大滝地内	仙台市ほか	S17.3.7
28	磐司		太白区秋保町馬場字岳山地内	国（仙台森林管理署）・仙台市	S20.2.22
記念物／特別天然記念物					
29	ニホンカモシカ		地域を定めず指定したもの		S30.2.15
記念物／天然記念物					
30	苦竹のイチョウ		宮城野区銀杏町	個人（仙台市）	T15.10.20

番号	名 称	員数	所在地	所有者（管理者）	指定年月日
31	朝鮮ウメ		若林区古城二丁目	国（宮城刑務所）	S 17.9.19
32	青葉山		青葉区荒巻字青葉12番地の内	東北大学	S 47.7.11
33	姉滝		太白区秋保町馬場字岳山	国（仙台森林管理署）	S 9.8.9
34	東昌寺のマルミガヤ		青葉区青葉町8-1	東昌寺	H 7.3.20

(2) 県指定文化財

有形文化財／建造物					
1	白山神社本殿	1棟	若林区木ノ下三丁目9-1	白山神社	S 30.3.25
2	諏訪神社本殿 附 棟札12枚	1棟	青葉区上愛子字宮下40	諏訪神社	S 38.7.2
3	東照宮手水舎 附 花崗岩造水盤	1棟	青葉区東照宮一丁目6-1	東照宮	S 39.9.4
4	賀茂神社本殿 附 棟札2枚	2棟	泉区古内字札1	賀茂神社	S 39.9.4
5	落合観音堂 附 棟札1枚	1棟	太白区四郎丸字落合60	光西寺（落合観音堂奉賛会）	S 44.8.29
6	大崎八幡宮石鳥居	1基	青葉区八幡四丁目6-1	大崎八幡宮	S 45.10.30
7	亀岡八幡宮石鳥居 附 鳥居額	1基	青葉区川内亀岡町62	亀岡八幡宮	S 45.10.30
8	宮城県知事公館正門（旧仙台北門）	1棟	青葉区広瀬町5-43	宮城県	S 46.11.9
9	陸奥国分寺薬師堂仁王門	1棟	若林区木ノ下三丁目8-1	陸奥国分寺	S 50.4.30
10	旧仙台北城板倉	1棟	宮城野区岩切	個人	S 53.5.2
有形文化財／絵画					
11	松島五大堂図	1点	青葉区川内元支倉34-1	宮城県（美術館）	S 48.1.16
12	松島図	1点	青葉区川内元支倉34-1	宮城県（美術館）	S 48.1.16
13	宮城県庁門前図	1点	青葉区川内元支倉34-1	宮城県（美術館）	S 48.1.16
14	清海曼荼羅図 附 浄土清海曼荼羅略記袋中著	1幅	若林区新寺三丁目10-12	成覚寺	S 49.4.30
15	仙台北城本丸大広間障壁画扇面図	2双	青葉区川内26	仙台市（博物館）	H 5.12.24
有形文化財／彫刻					
16	木造十二神将立像	12躯	若林区木ノ下二丁目8-28	陸奥国分寺	S 34.8.31
17	木造阿弥陀如来立像	1躯	泉区福岡	個人	S 40.5.18
18	木造聖観音像	1躯	若林区新寺三丁目10-12	成覚寺	S 49.4.30
19	木造不動明王立像	1躯	若林区木ノ下二丁目8-28	陸奥国分寺	S 50.4.30
20	木造毘沙門天立像	1躯	若林区木ノ下二丁目8-28	陸奥国分寺	S 50.4.30
21	木造十一面観音立像	1躯	泉区高森	個人	S 51.3.29
22	木造阿弥陀如来立像	1躯	若林区新寺三丁目5-3	阿弥陀寺	S 55.5.30
有形文化財／工芸品					
23	薙刀	1口	宮城野区小田原	個人	S 34.8.31
24	太刀	1口	太白区桜木町	個人	S 34.8.31
25	刀	1口	太白区根岸町	個人	S 34.8.31
26	刀	1口	青葉区支倉町	個人	S 34.8.31
27	刀	1口	太白区桜木町	個人	S 34.8.31
28	短刀	1口	太白区根岸町	個人	S 34.8.31
29	銅鐘	1口	泉区山の寺二丁目3-1	洞雲寺	S 37.6.28
30	銅鐘	1口	青葉区霊屋下23-5	瑞鳳寺	S 37.6.28
有形文化財／書跡					
31	観文禽譜（稿本）	12冊	泉区紫山一丁目1-1	宮城県（図書館）	H 15.1.31
	禽譜（稿本）	11帖			
32	魚蟲譜（写本）	7巻	泉区紫山一丁目1-1	宮城県（図書館）	H 15.1.31
33	關算四傳書（写本）	507冊	泉区紫山一丁目1-1	宮城県（図書館）	H 15.1.31
34	貞観政要（伏見版）	8冊	泉区紫山一丁目1-1	宮城県（図書館）	H 15.1.31
35	光悦謡本一百番（特製本）	99冊	泉区紫山一丁目1-1	宮城県（図書館）	H 15.1.31
36	生計纂要（稿本）	88冊	泉区紫山一丁目1-1	宮城県（図書館）	H 15.1.31
37	三航蝦夷日誌（稿本）	35冊	泉区紫山一丁目1-1	宮城県（図書館）	H 15.1.31
38	北海道風土記（稿本） 附図10枚	27冊			
	附 北海道風土記（草稿）	6冊	泉区紫山一丁目1-1	宮城県（図書館）	H 15.1.31
	附 琉球新誌 附図1枚	1冊			
	附 小笠原島新誌 附図1枚	1冊			
39	言海（稿本）	32冊	泉区紫山一丁目1-1	宮城県（図書館）	H 15.1.31

IV 指定文化財及び登録文化財一覧

番号	名 称	員数	所在地	所有者（管理者）	指定年月日
40	皇国地誌	26冊, 附図495鋪	泉区紫山一丁目1-1	宮城県（図書館）	H15.7.1
41	朝鮮古刊本	46部262冊	泉区紫山一丁目1-1	宮城県（図書館）	H16.6.29
42	環海異聞（写本）	16冊	泉区紫山一丁目1-1	宮城県（図書館）	H17.7.26
43	金城秘韞（写本）	2冊	泉区紫山一丁目1-1	宮城県（図書館）	H17.7.26
44	英文翻訳彼理日本紀行（稿本）	10冊	泉区紫山一丁目1-1	宮城県（図書館）	H17.7.26
45	奥州名所図会（自筆稿本）	4冊	泉区紫山一丁目1-1	宮城県（図書館）	H17.7.26
46	熟語本位英和大辞典（自筆原稿）	1本	泉区紫山一丁目1-1	宮城県（図書館）	H17.7.26
47	宮城県漁具図解及び略解	2帖	泉区紫山一丁目1-1	宮城県（図書館）	H19.2.16
48	奥羽観蹟聞老志	20冊	泉区紫山一丁目1-1	宮城県（図書館）	H19.10.26
49	風土記御用書出	66冊	泉区紫山一丁目1-1	宮城県（図書館）	H19.10.26
有形文化財／歴史資料					
50	国絵図	52鋪, 1軸, 関係文書10	泉区紫山一丁目1-1	宮城県（図書館）	H15.7.1
51	仙台北下絵図	13鋪	泉区紫山一丁目1-1	宮城県（図書館）	H15.7.1
52	仙台北絵図	13鋪, 1帖, 1冊	泉区紫山一丁目1-1	宮城県（図書館）	H15.7.1
53	仙台別業・江戸屋敷等絵図	13鋪, 7枚, 2幅, 2冊	泉区紫山一丁目1-1	宮城県（図書館）	H15.7.1
54	城・要害・在郷屋敷絵図 附 関係文書1通	109鋪	泉区紫山一丁目1-1	宮城県（図書館）	H15.7.1
55	領内図	116鋪, 24枚, 4冊	泉区紫山一丁目1-1	宮城県（図書館）	H15.7.1
56	飛地領絵図 附 関係文書5件	18鋪	泉区紫山一丁目1-1	宮城県（図書館）	H15.7.1
57	蝦夷地関係絵図	14鋪, 16枚, 1冊	泉区紫山一丁目1-1	宮城県（図書館）	H15.7.1
58	境絵図	21鋪	泉区紫山一丁目1-1	宮城県（図書館）	H15.7.1
59	伊能図（中図） 附 北極出地度里測量3冊	5軸	泉区紫山一丁目1-1	宮城県（図書館）	H15.7.1
60	仙台祭絵関係資料	1帖, 1巻	泉区紫山一丁目1-1	宮城県（図書館）	H17.7.26
61	奥州仙台領絵図	1幅	青葉区川内26	仙台市（博物館）	H20.5.2
無形民俗文化財					
62	愛子の田植踊		青葉区下愛子	愛子の田植踊保存会	S35.4.23
63	大倉の役人田植踊		青葉区大倉	大倉役人田植踊保存会	S35.4.23
64	新川の田植踊		青葉区新川	新川の田植踊保存会	S35.4.23
65	芋沢の田植踊		青葉区芋沢	芋沢の田植踊保存会	S35.4.23
66	下倉の田植踊		青葉区大倉	下倉の田植踊保存会	S46.8.3
67	大崎八幡宮の能神楽		青葉区八幡	大崎八幡宮の能神楽保存会	S47.10.11
68	野口鹿踊		太白区秋保町馬場	野口鹿踊保存会	S47.10.11
69	川前鹿踊・川前剣舞		青葉区芋沢	川前鹿踊・剣舞保存会	S48.11.6
70	福岡の鹿踊・剣舞		泉区福岡	福岡の鹿踊・剣舞保存会	H3.8.30
71	滝原の顕拝		太白区秋保町馬場	滝原の顕拝保存会	H3.8.30
72	上谷刈の鹿踊・剣舞		泉区上谷刈	上谷刈の鹿踊・剣舞保存会	H11.10.29
天然記念物					
73	鷺倉神社の姥杉	1本	泉区福岡字小山19-2	鷺倉神社	H10.1.16
74	賀茂神社のイロハモミジ	2本	泉区古内字札1	賀茂神社	H11.7.2
75	賀茂神社のタラヨウ	1本	泉区古内字札1	賀茂神社	H11.7.2
(3) 市指定文化財					
有形文化財／建造物					
1	善応寺開山堂	1棟	宮城野区燕沢二丁目3-1	善応寺	S43.2.15
2	旧第四連隊兵舎	1棟	宮城野区五輪一丁目3-7	仙台市	S53.6.16
3	旧伊達邸	1棟	太白区茂庭字人来田西143-3	仙台市	S58.12.1
4	大年寺惣門	1棟	太白区茂ヶ崎4丁目	(仙台市)	S60.9.4
5	成覚寺山門（旧浄眼院殿霊屋門）	1棟	若林区新寺三丁目10-12	成覚寺	S61.12.20
6	莊厳寺山門	1棟	青葉区新坂町12-1	莊厳寺	S61.12.20
7	輪王寺山門	1棟	青葉区北山一丁目6番街区	輪王寺	S61.12.20
8	大満寺虚空蔵堂 附 厨子1基	1棟	太白区向山四丁目17-1	大満寺	S62.3.30
9	大願寺山門（旧万寿院殿霊屋門）	1棟	青葉区新坂町7-1	大願寺	S62.3.30
10	泰心院山門（旧仙台藩藩校養賢堂正門）	1棟	若林区南鍛冶町100	泰心院	S62.3.30

番号	名 称	員数	所在地	所有者(管理者)	指定年月日
11	宇那禰神社本殿 附 棟札5枚	1棟	青葉区芋沢字明神12	宇那禰神社	S47.12.27
12	臨濟院地内弁財天堂並びに堂地	1棟	青葉区臨濟院	個人	S62.9.11
13	小滝沢橋	1基	太白区秋保町馬場字駅	仙台市	S58.8.1
14	旧熊谷家住宅	1棟	泉区福岡字岳山9-5	仙台市	S61.4.1
15	旧石垣家住宅 附 土蔵(米蔵)1棟	1棟	青葉区大倉字若林14-2	仙台市	H6.3.29
16	愛宕神社本殿・拝殿 附 棟札3枚	2棟	太白区向山四丁目17-1	愛宕神社	H8.1.30
17	毘沙門堂唐門	1棟	若林区荒町206番地	満福寺	H8.1.30
18	旧姉齒家茶室(残月亭) 附 扁額「残月亭」1面	1棟	青葉区川内26	仙台市	H9.7.1
有形文化財／絵画					
19	紙本着色伊達政宗画像(狩野探幽筆)	1幅	青葉区川内26	仙台市(博物館)	S44.7.31
20	菊絵和歌屏風	2隻	青葉区川内26	仙台市(博物館)	S51.7.1
21	躑躅ヶ岡花見図屏風	6曲半双	青葉区川内26	仙台市(博物館)	S51.7.1
22	菅井梅園水亭午翠図	1幅	青葉区川内26	仙台市(博物館)	S51.7.1
23	仙台城旧本丸及二ノ丸御殿障壁画		青葉区川内26	仙台市(博物館)	S60.9.4
	紙本着色扇面図(6曲屏風)1双 紙本着色扇面図(2曲屏風)1双 紙本着色葵図(2曲屏風)1双 紙本金地着色花木図6面 紙本金地着色松に山鳥図(東東洋筆)4面				
24	仙台藩歴代藩主及夫人肖像画	31幅2面	青葉区川内26	仙台市(博物館)	S60.9.4
25	絹本着色靈昭女・牡丹・芙蓉図(伊達綱宗筆)	3幅	青葉区川内26	仙台市(博物館)	S60.9.4
26	紙本着色河図之図(東東洋筆)	1幅	青葉区川内26	仙台市(博物館)	S60.9.4
27	銅板油彩悲しみのマリア像	1面	青葉区川内26	仙台市(博物館)	S60.9.4
28	瀟湘八景図(雪村周継筆)	6幅	青葉区川内26	仙台市(博物館)	H7.3.23
29	大年寺山真景図(伝高久靄厓筆)	1面	青葉区川内26	個人	H7.3.23
有形文化財／彫刻					
30	木造釈迦如来坐像	1躯	青葉区北山一丁目14-1	輪王寺	S51.7.1
31	木造釈迦如来立像	1躯	青葉区茂庭字綱木裏山4	大梅寺	H2.3.19
32	木造毘沙門天立像	1躯	青葉区茂庭字綱木裏山4	大梅寺	H2.3.19
33	木造安国上人坐像	1躯	若林区土樋一丁目11-16	真福寺	H2.3.19
34	宝冠釈迦如来坐像	1躯	青葉区国見一丁目15-1	壽徳寺	H2.3.19
35	木造雲居希膺坐像	1躯	青葉区茂庭字綱木裏山4	大梅寺	H9.3.25
36	木造大元帥明王立像 厨子入	1躯	青葉区八幡四丁目6-1	大崎八幡宮	H9.3.25
37	木造阿弥陀如来坐像	1躯	青葉区三条町7-27	大法寺	H10.3.24
38	木造阿弥陀三尊像	3躯	宮城野区榴岡四丁目10-1	円徳寺	H10.3.24
39	木造阿弥陀如来立像	1躯	若林区新寺二丁目4-10	報恩寺	H10.3.24
40	木造愛宕尊騎馬像・六地藏菩薩立像	7躯	青葉区新坂町6-1	正圓寺	H10.3.24
41	舞楽面 陵王・納曾利	各1面	若林区木ノ下三丁目9-1	白山神社	H14.3.22
42	木造菩薩立像	1躯	太白区長町一丁目7-34	十八夜観世音堂保存会	H23.7.1
有形文化財／工芸品					
43	銅造薬師十二神将像掛額	1面	若林区木ノ下三丁目8-1	陸奥国分寺	S51.7.1
44	梵鐘	1口	太白区向山四丁目4-1	大満寺	S52.3.1
45	仙台藩歴代藩主所用具足	11領	青葉区川内26	仙台市(博物館)	S60.9.4
46	服飾類 伊達政宗所用		青葉区川内26	仙台市(博物館)	S60.9.4
	白綾地竜胆立涌浮模様狩衣1具 白絹地小袖1領 藍平絹地直垂1領 紫羅背板地五色水玉模様陣羽織1領 表袴1腰 大口袴1腰 錦織唐草文竹に雀紋入野袴1腰 白綾地鶴印金帯1条				
47	孔雀羽根織込陣羽織 伊達重村所用	1領	青葉区川内26	仙台市(博物館)	S60.9.4
48	茶杓 仙台藩歴代藩主作	61筒	青葉区川内26	仙台市(博物館)	S60.9.4
	伊達政宗作2筒 伊達忠宗作2筒 伊達綱宗作6筒 伊達綱村作7筒 伊達吉村作36筒 仙台藩主作7筒 以上茶杓筆筒入 伊達忠宗作1筒				
49	仙台城旧本丸御殿金具	2個	青葉区川内26	仙台市(博物館)	S60.9.4
	魚々子地菊桐紋釘隠 魚々子地唐草紋釘隠				
50	花鳥山水孔雀羽雪薄紋散蒔絵十三弦琴	1面	青葉区川内26	仙台市(博物館)	S60.9.4
	「元禄貳己巳年石村近江守忠貞二月吉日」の銘がある 附 黒漆松竹梅鶴亀蒔絵琴箱1合				
51	黒漆五枚胴具足(伊達政宗所用・菅野正左衛門重成拝領)	1領	青葉区川内26	仙台市(博物館)	H20.3.24

IV 指定文化財及び登録文化財一覧

番号	名 称	員数	所在地	所有者(管理者)	指定年月日
52	朱罨漆六枚胴具足 三宝荒神形兜付(伝上杉謙信所用)	1 領	青葉区川内26	仙台市(博物館)	H20.3.24
53	脇差 附 金梨地葵紋拵	1 口	青葉区川内26	仙台市(博物館)	H20.3.24
有形文化財/書跡					
54	雲居禪師墨跡三幅対	3 幅	青葉区茂庭字綱木裏山4	大梅寺	S51.7.1
有形文化財/古文書					
55	印章 仙台藩歴代藩主所用	227 顆	青葉区川内26	仙台市(博物館)	S60.9.4
56	伊達治家記録(仙台市博物館本)	696 冊	青葉区川内26	仙台市(博物館)	S60.9.4
57	伊達世臣家譜及続編(仙台市博物館本)	268 冊	青葉区川内26	仙台市(博物館)	S60.9.4
58	伊達出自正統世次考(仙台市博物館本) 伊達出自正統世次考首巻 1 冊 伊達出自世次考 9 巻9 冊 伊達正統世次考 10 巻14 冊 伊達出自正統世次考系図 1 冊 附 御代々考考證 遊佐好生筆 10 冊	25 冊	青葉区川内26	仙台市(博物館)	S60.9.4
59	林子平自筆写本絵図類 附 六無斎遺詠 1 冊	8 枚	青葉区川内26	仙台市(博物館)	S60.9.4
60	支倉家文書	一括	青葉区川内26	仙台市(博物館)	S60.9.4
61	大梅寺所蔵文書(慈悲尾山寺関連文書)	1 巻	青葉区茂庭字綱木裏山4	大梅寺	H15.3.25
有形文化財/考古資料					
62	伊達政宗墓所出土品 糸巻太刀刀身1口 糸巻太刀拵1腰 黒漆葛蒔絵文箱1合 青龍付文鎮(文箱内容品)1点 墨(文箱内容品)1挺 黒漆白梅蒔絵箱1合 梨地菊蒔絵箱1合 黒漆鉄線蒔絵香合1合 梨地梅篋蒔絵硯箱1合 筆入(硯箱内容品)1点 墨(硯箱内容品)1挺 硯(硯箱内容品)1面 水滴(硯箱内容品)1点 梨地煙管箱1合 煙管羅字(煙管箱内容品)2点 梨地菊蒔絵印籠1具 皮袋1点 慶長1分金(皮袋内容品)3枚 携帯用磁石(皮袋内容品)1点 金製ブローチ(皮袋内容品)1点 練玉(皮袋緒緒)1点 銀製服飾品1点 円鏡1点 毛抜2点 雲母製菜板5枚 葵紋金製菜板1枚 金具一括 残欠類一括	一括	青葉区川内26	仙台市(博物館)	S60.9.4
63	上ノ原遺跡出土皮袋形土器	1 箇	太白区秋保町湯元字寺田原40-7	仙台市	H6.3.29
64	伊古田遺跡出土土偶	4 箇	青葉区国分町三丁目7-1	仙台市	H6.3.29
65	戸ノ内遺跡方形周溝墓出土土器	2 箇	青葉区国分町三丁目7-1	仙台市	H6.3.29
66	中在家南遺跡出土遺物	1,894 点	宮城野区高砂二丁目22-2	仙台市	H15.3.25
67	押口遺跡出土遺物	292 点	宮城野区高砂二丁目22-2	仙台市	H15.3.25
有形文化財/歴史資料					
68	渾天儀	1 個	青葉区錦ヶ丘九丁目29-32	仙台市(天文台)	S45.2.23
69	象限儀	1 個	青葉区錦ヶ丘九丁目29-32	仙台市(天文台)	S45.2.23
70	天球儀	2 個	青葉区錦ヶ丘九丁目29-32	仙台市(天文台)	S45.2.23
71	晴宗公采地下賜録	2 冊	青葉区川内26	仙台市(博物館)	S51.7.1
72	芭蕉句碑	1 基	若林区木ノ下二丁目70	陸奥国分寺	S51.7.1
73	大淀三千風供養碑	1 基	若林区木ノ下二丁目70	陸奥国分寺	S51.7.1
74	芭蕉句碑	1 基	宮城野区榴ヶ岡23	榴岡天満宮	S52.3.1
75	原町苦竹の道知るべ石	1 基	宮城野区原町三丁目	仙台市	S52.3.1
76	澁不動尊文永十年板碑	1 基	青葉区広瀬町8-1	澁町むつみ会	H6.3.29
77	堤人形土型	292 点	青葉区堤町	個人	H11.2.1
78	仙台城及び江戸上屋敷主要建物姿絵図	1 巻	青葉区川内26	仙台市(博物館)	H11.2.1
79	玉蟲左太夫「航米日録」及び関係資料	48 件	青葉区川内26	仙台市(博物館)	H11.3.23
80	幕府提出用仙台城下絵図 奥州仙台城絵図(推定 正保2~3年)	1 鋪	青葉区大町二丁目10-14	(財)斎藤報恩会	H12.4.28
81	藩政用仙台城下絵図 仙台城下五盤卦絵図(推定 元禄4~5年) 仙台城下絵図(推定 天明6~寛政元年)	4 鋪 1 鋪	青葉区大町二丁目10-14 青葉区川内26	(財)斎藤報恩会 仙台市(博物館)	H12.4.28
82	仙台城下鳥瞰図 仙台城下絵図(文久2年) 明治元年現状仙台城市之図(推定 明治元年)	1 幅 1 面	青葉区大町二丁目10-14 青葉区川内26	(財)斎藤報恩会 仙台市(博物館)	H12.4.28

番号	名 称	員数	所在地	所有者（管理者）	指定年月日
83	仙台藩修復帳 仙台藩封内神社仏閣等作事方役所修繕ニ属スル場所調 作製年 寛文12年、延宝8年、貞享3年 補筆年（推定 貞享3年）	1冊	泉区紫山一丁目1-1	宮城県（図書館）	H12.4.28
	御修覆帳 作製年 寛文12年、延宝8年、貞享3年、元禄11年 補筆年（推定 安永2～4年）	1冊	青葉区荒巻字青葉	東北大学	
	御修覆帳 作製年 寛文12年、延宝8年、貞享3年、元禄11年 補筆年（推定 文化12～14年）	1冊	泉区紫山一丁目1-1	宮城県（図書館）	
84	伊達政宗和歌詠草「入そめて」 附 春慶塗印籠蓋造箱	1幅 1合	青葉区川内26	仙台市（博物館）	H13.3.22
85	旧大橋の擬宝珠	1口	青葉区大町二丁目10-14	（財）斎藤報恩会	H13.3.22
86	堤人形土型	1,759点	青葉区堤町	個人	H15.3.25
87	朴沢学園裁縫教育資料	一括	青葉区川平二丁目26-1	学校法人朴沢学園	H23.7.1
有形民俗文化財					
88	上前十三塚	13基	太白区坪沼	個人	H2.3.19
89	源頼政鶴退治図絵馬	1面	太白区向山四丁目17-1	愛宕神社	H4.7.7
90	牛若丸剣道修行図絵馬	1面	太白区向山四丁目17-1	愛宕神社	H4.7.7
91	中村景貞乗馬図絵馬	1面	太白区四郎丸字落合59	光西寺（落合観音堂奉賛会）	H4.7.7
92	曳馬図絵馬	1面	太白区四郎丸字落合59	光西寺（落合観音堂奉賛会）	H4.7.7
93	宇治川先陣図絵馬	1面	太白区四郎丸字落合59	光西寺（落合観音堂奉賛会）	H4.7.7
94	金銅板押出三重塔絵馬	1面	太白区四郎丸字落合59	光西寺（落合観音堂奉賛会）	H4.7.7
95	旧石切町の石工用具（個人蔵）	509点	青葉区八幡	個人	H16.11.30
96	旧石切町の石工用具（個人蔵）	299点	青葉区八幡	個人	H16.11.30
無形民俗文化財					
97	馬場愛宕神社神楽		太白区秋保町馬場	馬場愛宕神社神楽保存会	S61.8.1
98	大沢の田植踊		泉区泉ヶ丘	大沢の田植踊保存会	S62.8.1
99	樺流青麻神楽		宮城野区岩切字青麻沢	樺流青麻神楽保存会	H3.10.1
100	生出森八幡神楽		太白区茂庭	生出森八幡神楽保存会	H3.10.1
101	大崎八幡宮の松焚祭（どんと祭）		青葉区八幡四丁目6-1	大崎八幡宮	H17.1.17
史跡					
102	善応寺横穴古墳群		宮城野区燕沢二丁目	善応寺	S43.2.15
103	三沢初子の墓など		宮城野区榴岡五丁目4	仙台市	S47.2.1
104	刀工本郷国包各代の墓所		若林区新寺二丁目7-33	善導寺	S55.10.20
105	経ヶ峯伊達家墓所		青葉区霊屋下	仙台市ほか	S59.7.21
106	西館跡		青葉区下愛子	個人	S50.12.11
107	郷六城跡		青葉区郷六	個人	S50.12.11
108	栽松院墓所		泉区根白石字館下	満興寺	S43.3.1
109	松森焰硝蔵跡		泉区南光台東二丁目35-8	仙台市	S62.5.1
110	東光寺の石窟群域・西平場		宮城野区岩切字入山	仙台市（東光寺）・東光寺	H18.1.17
天然記念物					
111	霊屋下セコイヤ類化石林		青葉区米ヶ袋一丁目、三丁目、霊屋下	宮城県	S48.8.6
112	大梅寺のヒヨクヒバ	1本	青葉区茂庭字綱木裏山4	大梅寺	S52.3.1
113	簪桜	2本	青葉区愛子中央	個人	S61.5.30
114	泉ヶ岳のミズバショウほか湿生植物群生地		泉区福岡字岳山	仙台市	S40.5.12
115	賀茂神社のアラクシ	2本	泉区古内字札1	賀茂神社	S60.4.25
116	仙台北二の丸跡南西境の杉並木（部分）	13本	青葉区川内12-2	国（財務省東北財務局）東北大学	H18.12.5
117	子平町の藤	1株	青葉区子平町	個人	H23.7.1
(4) 国登録文化財					
有形文化財／建造物					
1	青下第1ダム	1基	青葉区熊ヶ根字大原道17-2地先	仙台市水道事業管理者	H11.7.19
2	青下第1ダム取水塔	1基	青葉区熊ヶ根字大原道17-2地先	仙台市水道事業管理者	H11.7.19
3	青下隧道入口	1基	青葉区大倉字大原新田12-7地先	仙台市水道事業管理者	H11.7.19

IV 指定文化財及び登録文化財一覧

番号	名 称	員数	所在地	所有者（管理者）	指定年月日
4	青下第2ダム	1基	青葉区熊ヶ根字大原道27-2地先	仙台市水道事業管理者	H11.7.19
5	青下第3ダム	1基	青葉区大倉字前原1-2地先	仙台市水道事業管理者	H11.7.19
6	青下量水堰	1基	青葉区大倉字西原38地先	仙台市水道事業管理者	H11.7.19
7	青下ダム旧管理事務所	1棟	青葉区熊ヶ根字大原道18地先	仙台市水道事業管理者	H11.7.19
8	青下ダム記念碑	1基	青葉区熊ヶ根字大原道18地先	仙台市水道事業管理者	H11.7.19
9	中原系苦地取水口	1基	青葉区芋沢字中田西29-1地先	仙台市水道事業管理者	H11.7.19
10	中原浄水場旧管理事務所	1棟	青葉区芋沢字中原24地先	仙台市水道事業管理者	H11.7.19
11	荒巻配水所旧管理事務所	1棟	青葉区国見三丁目6-1地先	仙台市水道事業管理者	H11.7.19
12	荒巻配水池入口	1基	青葉区国見三丁目6-1地先	仙台市水道事業管理者	H11.7.19
13	三居沢発電所	1棟	青葉区荒巻三居沢16	東北電力株式会社宮城支店	H11.9.7
14	菊地家住宅主屋	1棟	青葉区芋沢	個人	H12.5.25
15	菊地家住宅隠居所	1棟	青葉区芋沢	個人	H12.5.25
16	菊地家住宅板倉	1棟	青葉区芋沢	個人	H12.5.25
17	菊地家住宅土蔵	1棟	青葉区芋沢	個人	H12.5.25
18	庄子屋醬油店店舗及び住宅	1棟	青葉区八幡	個人	H12.12.20
19	門間箆笥店主屋	1棟	若林区南鍛冶町143	(株)門間箆笥店	H14.3.12
20	門間箆笥店板倉	1棟	若林区南鍛冶町143	(株)門間箆笥店	H14.3.12
21	門間箆笥店稲荷社	1棟	若林区南鍛冶町143	(株)門間箆笥店	H14.3.12
22	門間箆笥店指物工房	1棟	若林区南鍛冶町143	(株)門間箆笥店	H14.3.12
23	門間箆笥店塗り工房	1棟	若林区南鍛冶町143	(株)門間箆笥店	H14.3.12
24	大崎八幡宮社務所	1棟	青葉区八幡四丁目170	大崎八幡宮	H23.7.25
25	大崎八幡宮旧宮司宿舎	1棟	青葉区八幡四丁目170	大崎八幡宮	H23.7.25
26	大崎八幡宮神馬舎	1棟	青葉区八幡四丁目170	大崎八幡宮	H23.7.25
有形文化財／歴史資料					
27	紙芝居資料	5,652点	泉区紫山一丁目1-1	宮城県（図書館）	H18.3.31
(5) 市登録文化財					
有形文化財／建造物					
1	安藤家住宅	1棟	青葉区宮町	個人	H7.9.5
2	大滝不動堂	1棟	太白区秋保町馬場字大滝11	西光寺	H7.9.5
3	釈迦堂	1棟	宮城野区榴岡四丁目11-11	孝勝寺	H7.9.5
4	壽徳寺山門	1棟	青葉区国見一丁目15-1	壽徳寺	H7.9.5
5	松音寺山門	1棟	若林区新寺四丁目6-28	松音寺	H7.9.5
6	稱念寺本堂	1棟	青葉区新坂町10-3	稱念寺	H7.9.5
7	昌繁寺山門・観音堂	2棟	青葉区新坂町13-1	昌繁寺	H7.9.5
8	正楽寺本堂・山門	2棟	若林区新寺二丁目6-35	正楽寺	H7.9.5
9	榴岡天満宮唐門	1棟	宮城野区榴ヶ岡23	榴岡天満宮	H7.9.5
10	仏眼寺本堂	1棟	若林区荒町35	仏眼寺	H7.9.5
11	陸奥国分寺鐘楼	1棟	若林区木ノ下三丁目8	陸奥国分寺	H7.9.5
12	陸奥国分寺准胝観音堂	1棟	若林区木ノ下二丁目4	陸奥国分寺	H7.9.5
13	冷源寺山門	1棟	若林区成田町125	冷源寺	H7.9.5
14	大崎八幡宮石段	1基	青葉区八幡四丁目6-1	大崎八幡宮	H7.9.5
15	亀岡八幡宮石段	1基	青葉区川内亀岡町62	亀岡八幡宮	H7.9.5
16	東照宮石段	2基	青葉区東照宮一丁目6-1	東照宮	H7.9.5
17	仙岳院本堂	1棟	青葉区東照宮一丁目1-16	仙岳院	H8.3.5
18	清浄光院本堂	1棟	青葉区宮町五丁目1-11	清浄光院	H8.3.5
19	延寿院本堂・地藏堂	2棟	青葉区宮町五丁目6-18	延寿院	H8.3.5
20	善入院観音堂	1棟	宮城野区原町一丁目1-67	善入院	H8.3.5
21	瑞鳳寺高尾門	1棟	青葉区霊屋下23-5	瑞鳳寺	H8.3.5
22	生出森八幡神社里宮	1棟	太白区茂庭字中ノ瀬31	生出森八幡神社	H8.3.5
23	北山羽黒神社境内社	1棟	青葉区北山二丁目8-15	羽黒神社	H8.3.5
24	愛宕神社神門	1棟	太白区向山四丁目17-1	愛宕神社	H8.3.5
有形文化財／彫刻					
25	十一面観音菩薩立像	1軀	宮城野区燕沢二丁目3-1	善応寺	H9.3.25

番号	名 称	員数	所在地	所有者（管理者）	指定年月日
26	毘沙門天立像	1 軀	宮城野区燕沢二丁目 3- 1	善応寺	H 9.3.25
27	阿弥陀如来坐像	1 軀	青葉区新坂町13- 1	昌繁寺	H 9.3.25
28	釈迦三尊坐像	3 軀	青葉区東照宮一丁目 1-16	仙岳院	H 9.3.25
29	阿弥陀如来坐像	1 軀	青葉区東照宮一丁目 1-16	仙岳院	H 9.3.25
30	薬師三尊十二神将立像	15 軀	青葉区東照宮一丁目 1-16	仙岳院	H 9.3.25
31	五大明王像	5 軀	青葉区東照宮一丁目 1-16	仙岳院	H 9.3.25
32	馬頭観音菩薩坐像	1 軀	青葉区東照宮一丁目 1-16	仙岳院	H 9.3.25
33	宝冠阿弥陀如来坐像	1 軀	青葉区東照宮一丁目 1-16	仙岳院	H 9.3.25
34	日光・月光菩薩立像	2 軀	若林区木ノ下二丁目 2-28	陸奥国分寺	H 9.3.25
35	釈迦如来坐像 附 胎内仏 1 軀 名札 1 枚	1 軀	若林区新寺四丁目 7- 6	大林寺	H 9.3.25
36	木造阿弥陀如来二十五菩薩像及び地藏菩薩立像	27 軀	若林区新寺二丁目 4-10	報恩寺	H10.3.24
37	木造観世音・勢至菩薩坐像	2 軀	若林区新寺三丁目 5- 3	阿弥陀寺	H10.3.24
38	木造聖観音菩薩立像	1 軀	若林区新寺三丁目 5- 3	阿弥陀寺	H10.3.24
39	木造地藏菩薩立像	4 軀	青葉区宮町五丁目 1-11	清浄光院	H10.3.24
40	木造不動三尊立像	3 軀	青葉区宮町五丁目 1-11	清浄光院	H10.3.24
41	木造閻魔十王像	11 軀	青葉区宮町五丁目 1-11	清浄光院	H10.3.24
無形民俗文化財					
42	木ノ下白山神社丹波神楽		若林区木ノ下	木ノ下白山神社丹波神楽保存会	H 8.3.5
43	七郷神社丹波神楽		若林区荒井	七郷神社丹波神楽保存会	H 8.3.5
44	仙台東照宮神楽		青葉区東照宮	仙台東照宮神楽保存会	H 8.3.5
45	秋保神社神楽		太白区秋保町	秋保神社神楽保存会	H 8.3.5
46	通町熊野神社神楽		青葉区通町	通町熊野神社神楽保存会	H 8.3.5

V 仙台市文化財調査報告書刊行目録

番号	書名	番号	書名
第 1集	天然記念物霊屋下セコイヤ化石林調査報告書(昭和39年4月)	第 40集	仙台市高速鉄道関係遺跡調査概報Ⅰ(昭和57年3月)
第 2集	仙台北城(昭和42年3月)	第 41集	年報3(昭和57年3月)
第 3集	仙台市燕沢善心寺横穴古墳群調査報告書(昭和43年3月)	第 42集	郡山遺跡-宅地造成に伴う緊急発掘調査-(昭和57年3月)
第 4集	史跡陸奥国分尼寺跡環境整備並びに調査報告書(昭和44年3月)	第 43集	栗遺跡(昭和57年8月)
第 5集	仙台市南小泉法領塚古墳調査報告書(昭和47年8月)	第 44集	鴻ノ巣遺跡発掘調査報告書(昭和57年12月)
第 6集	仙台市荒巻五本松窯跡発掘調査報告書(昭和48年10月)	第 45集	茂庭-茂庭住宅団地造成工事地内遺跡発掘調査報告書-(昭和58年3月)
第 7集	仙台市富沢裏町古墳発掘調査報告書(昭和49年3月)	第 46集	郡山遺跡Ⅲ-昭和57年度発掘調査概報-(昭和58年3月)
第 8集	仙台市向山愛宕山横穴群発掘調査報告書(昭和49年5月)	第 47集	仙台平野の遺跡群Ⅱ-昭和57年度発掘調査報告書-(昭和58年3月)
第 9集	仙台市根岸町宗禅寺横穴群発掘調査報告書(昭和51年3月)	第 48集	史跡遠見塚古墳昭和57年度環境整備予備調査概報(昭和58年3月)
第 10集	仙台市中田町安久東遺跡発掘調査概報(昭和51年3月)	第 49集	仙台市文化財分布調査報告Ⅰ(昭和58年3月)
第 11集	史跡遠見塚古墳環境整備予備調査概報(昭和51年3月)	第 50集	岩切畑中遺跡発掘調査報告書(昭和58年3月)
第 12集	史跡遠見塚古墳環境整備第二次予備調査概報(昭和52年3月)	第 51集	仙台市文化財分布地図(昭和58年3月)
第 13集	南小泉遺跡-範囲確認調査報告書-(昭和53年3月)	第 52集	南小泉遺跡-都市計画街路建設工事関係第2次調査報告-(昭和58年3月)
第 14集	栗遺跡発掘調査報告書(昭和54年3月)	第 53集	中田畑中遺跡発掘調査報告書(昭和58年3月)
第 15集	史跡遠見塚古墳昭和53年度環境整備予備調査概報(昭和54年3月)	第 54集	神明社窯跡発掘調査報告書(昭和58年3月)
第 16集	六反田遺跡発掘調査(第2・3次)のあらまし(昭和54年3月)	第 55集	南小泉遺跡-青葉女子学園移転新営工事地内調査報告-(昭和58年3月)
第 17集	北屋敷遺跡(昭和54年3月)	第 56集	仙台市高速鉄道関係遺跡調査概報Ⅱ(昭和58年3月)
第 18集	榊江遺跡発掘調査報告書(昭和55年3月)	第 57集	年報4(昭和58年3月)
第 19集	仙台市地下鉄関係分布調査報告書(昭和55年3月)	第 58集	今泉城跡発掘調査報告書(昭和58年3月)
第 20集	史跡遠見塚古墳昭和54年度環境整備予備調査概報(昭和55年3月)	第 59集	下ノ内浦遺跡(昭和58年3月)
第 21集	仙台市開発関係遺跡調査報告書Ⅰ(昭和55年3月)	第 60集	南小泉遺跡-倉庫建築に伴う緊急発掘調査報告書-(昭和58年3月)
第 22集	経ヶ峰(昭和55年3月)	第 61集	山口遺跡Ⅱ-仙台市体育館建設予定地-(昭和59年2月)
第 23集	年報1(昭和55年3月)	第 62集	燕沢遺跡(昭和59年3月)
第 24集	今泉城跡発掘調査報告書(昭和55年8月)	第 63集	史跡陸奥国分寺跡昭和58年度環境整備予備調査概報(昭和59年3月)
第 25集	三神峯遺跡発掘調査報告書(昭和55年12月)	第 64集	郡山遺跡Ⅳ-昭和58年度発掘調査概報-(昭和59年3月)
第 26集	史跡遠見塚古墳昭和55年度環境整備予備調査概報(昭和56年3月)	第 65集	仙台平野の遺跡群Ⅲ-昭和58年度発掘調査報告書-(昭和59年3月)
第 27集	史跡陸奥国分寺跡昭和55年度環境整備予備調査概報(昭和56年3月)	第 66集	年報5(昭和59年3月)
第 28集	年報2(昭和56年3月)	第 67集	富沢水田遺跡-第1冊-泉崎前地区(昭和59年3月)
第 29集	郡山遺跡Ⅰ-昭和55年度発掘調査概報-(昭和56年3月)	第 68集	南小泉遺跡-都市計画街路建設工事関係第3次調査報告-(昭和59年3月)
第 30集	山田上ノ台遺跡発掘調査概報(昭和56年3月)	第 69集	仙台市高速鉄道関係遺跡調査概報Ⅲ(昭和59年3月)
第 31集	仙台市開発関係遺跡調査報告書Ⅱ(昭和56年3月)	第 70集	戸ノ内遺跡発掘調査報告書(昭和59年3月)
第 32集	鴻ノ巣遺跡発掘調査報告書(昭和56年3月)	第 71集	後河原遺跡(昭和59年3月)
第 33集	山口遺跡発掘調査報告書(昭和56年3月)	第 72集	六反田遺跡Ⅱ(昭和59年3月)
第 34集	六反田遺跡発掘調査報告書(昭和56年12月)	第 73集	仙台市文化財分布調査報告Ⅱ(昭和59年3月)
第 35集	南小泉遺跡-都市計画街路建設工事関係第1次調査報告-(昭和57年3月)	第 74集	郡山遺跡Ⅴ-昭和59年度発掘調査概報-(昭和60年3月)
第 36集	北前遺跡発掘調査報告書(昭和57年3月)	第 75集	仙台平野の遺跡群Ⅳ-昭和59年度発掘調査報告書-(昭和60年3月)
第 37集	仙台平野の遺跡群Ⅰ-昭和56年度発掘調査報告書-(昭和57年3月)	第 76集	仙台北城三ノ丸跡発掘調査報告書(昭和60年3月)
第 38集	郡山遺跡Ⅱ-昭和56年度発掘調査概報-(昭和57年3月)	第 77集	山田上ノ台遺跡-昭和59年度発掘調査報告書-(昭和60年3月)
第 39集	燕沢遺跡発掘調査報告書(昭和57年3月)	第 78集	中田畑中遺跡-第2次発掘調査報告書-(昭和60年3月)

番号	書名	番号	書名
第79集	欠ノ上I遺跡発掘調査報告書(昭和60年3月)	第121集	仙台市文化財分布調査報告書VI(昭和63年3月)
第80集	南小泉遺跡-第12次発掘調査報告書-(昭和60年3月)	第122集	年報9(昭和63年3月)
第81集	南小泉遺跡-第13次発掘調査報告書-(昭和60年3月)	第123集	鴻ノ巣遺跡(平成元年3月)
第82集	仙台市高速鉄道関係遺跡調査概報IV(昭和60年3月)	第124集	郡山遺跡IX-昭和63年度発掘調査概報-(昭和元年3月)
第83集	年報6(昭和60年3月)	第125集	仙台平野の遺跡群VIII-昭和63年度発掘調査報告書-(平成元年3月)
第84集	仙台市文化財分布調査報告書III(昭和60年3月)	第126集	富沢遺跡・泉崎遺跡-仙台市高速鉄道関係遺跡発掘調査報告書I-(平成元年3月)
第85集	宮城県仙台市愛宕山装飾横穴古墳発掘調査報告書(昭和60年8月)	第127集	上野遺跡-電力鉄塔関係発掘調査報告書-(平成元年3月)
第86集	郡山遺跡VI-昭和60年度発掘調査概報-(昭和61年3月)	第128集	富沢・泉崎浦・山口遺跡-富沢遺跡第36~48次・泉崎浦遺跡第4次・山口遺跡第5~8次発掘調査報告書-(平成元年3月)
第87集	仙台平野の遺跡群V-昭和60年度発掘調査報告書-(昭和61年3月)	第129集	北前遺跡-第3次発掘調査報告書-(太白消防署関連)-(平成元年3月)
第88集	市道十文字線関係調査略報(昭和61年3月)	第130集	茂ヶ崎横穴墓群(平成元年3月)
第89集	仙台市高速鉄道関係遺跡調査概報V(昭和61年3月)	第131集	南小泉遺跡-第15次発掘調査報告書-(平成元年3月)
第90集	若林城跡-平安時代の集落跡-(昭和61年3月)	第132集	年報10(平成元年3月)
第91集	東北電力鉄塔関係遺跡調査報告書(昭和61年3月)	第133集	郡山遺跡X-平成元年度発掘調査概報-(平成2年3月)
第92集	五城中学校北窯跡発掘調査報告書(昭和61年3月)	第134集	仙台平野の遺跡群IX-平成元年度発掘調査報告書-(平成2年3月)
第93集	仙台市文化財分布調査報告書IV(昭和61年3月)	第135集	富沢・泉崎浦・山口遺跡(2)-富沢遺跡第50~56次・山口遺跡第10・12次発掘調査報告書-(平成2年3月)
第94集	年報7(昭和61年3月)	第136集	下ノ内遺跡-仙台市高速鉄道関係遺跡発掘調査報告書II-(平成2年3月)
第95集	柳生-土地区画整理事業に伴う柳生地区の遺跡分布調査と、松木遺跡の発掘調査報告書-(昭和62年3月)	第137集	茂庭けんとう城・東館跡発掘調査報告書(平成2年3月)
第96集	郡山遺跡VII-昭和61年度発掘調査概報-(昭和62年3月)	第138集	大野田古墳群発掘調査報告書(平成2年3月)
第97集	仙台平野の遺跡群VI-昭和61年度発掘調査報告書-(昭和62年3月)	第139集	赤生津遺跡発掘調査報告書(平成2年3月)
第98集	富沢遺跡(昭和62年3月)	第140集	南小泉遺跡-第16~18次発掘調査報告書-(平成2年3月)
第99集	五本松窯跡発掘調査報告書(昭和62年3月)	第141集	南小泉遺跡-第19次発掘調査報告書-(平成2年3月)
第100集	山田上ノ台遺跡発掘調査報告書(昭和62年3月)	第142集	富沢遺跡第49次・東光寺遺跡第3次・青葉山A遺跡(平成2年3月)
第101集	仙台市高速鉄道関係遺跡調査概報VI(昭和62年3月)	第143集	年報11(平成2年3月)
第102集	六反田遺跡発掘調査報告書(昭和62年3月)	第144集	仙台北城址の自然(平成2年3月)
第103集	元袋III遺跡発掘調査報告書(昭和62年3月)	第145集	郡山遺跡-第84次・85次発掘調査報告書-(平成2年3月)
第104集	富沢遺跡-東北地方建設局長町宿舍建設工事に伴う発掘調査報告書-(昭和62年3月)	第146集	郡山遺跡XI-平成2年度発掘調査概報-(平成3年3月)
第105集	北前遺跡発掘調査報告書-第2次調査-(市民センター)(昭和62年3月)	第147集	仙台平野の遺跡群X-平成2年度発掘調査報告書-(平成3年3月)
第106集	仙台市文化財分布調査報告書V(昭和62年3月)	第148集	鴻ノ巣遺跡-第6次調査報告書-(平成3年3月)
第107集	年報8(昭和62年3月)	第149集	富沢遺跡-第30次調査報告書I(縄文~近世編)-(平成3年3月)
第108集	春日社古墳・鳥居塚古墳発掘調査報告書(昭和62年8月)	第150集	富沢遺跡-第35次発掘調査報告書-(平成3年3月)
第109集	南小泉遺跡-第14次発掘調査報告書-(昭和62年11月)	第151集	山口遺跡-第9次・第10次発掘調査報告書-(平成3年3月)
第110集	郡山遺跡VIII-昭和62年度発掘調査概報-(昭和63年3月)	第152集	富沢・泉崎浦・山口遺跡(3)-富沢遺跡第57~68次・山口遺跡第13・14次発掘調査報告書-(平成3年3月)
第111集	仙台平野の遺跡群VII-昭和62年度発掘調査報告書-(昭和63年3月)	第153集	南小泉遺跡-第20次発掘調査報告書-(平成3年3月)
第112集	東光寺遺跡-第1・2次発掘調査報告書-(昭和63年3月)	第154集	燕沢遺跡-第4・5・6次発掘調査報告書-(平成3年3月)
第113集	富沢遺跡-24次調査富沢中学校地区発掘調査報告書-(昭和63年3月)	第155集	年報12(平成3年3月)
第114集	富沢遺跡-第28次発掘調査報告書-(昭和63年3月)	第156集	郡山遺跡-第65次発掘調査報告書-(平成4年3月)
第115集	下ノ内浦遺跡-みやぎ生活協同組合店舗建設に伴う発掘調査報告書-(昭和63年3月)	第157集	杉土手・北前遺跡-杉土手(2次)・北前(4次)発掘調査報告書-(平成4年3月)
第116集	燕沢遺跡(昭和63年3月)	第158集	町田遺跡発掘調査報告書(平成4年3月)
第117集	富沢遺跡第33次発掘調査報告書(昭和63年3月)	第159集	神柵遺跡発掘調査報告書(平成4年3月)
第118集	富沢遺跡第34次発掘調査報告書(昭和63年3月)	第160集	富沢遺跡-第30次調査報告書II(旧石器編)-(平成4年3月)
第119集	泉崎浦遺跡発掘調査報告書(昭和63年3月)	第161集	郡山遺跡XII-平成3年度発掘調査概報-(平成4年3月)
第120集	谷津A,B遺跡芦見遺跡-錦ヶ丘ニュータウン関連遺跡調査報告書(昭和63年3月)	第162集	仙台平野の遺跡群XI-平成3年度発掘調査報告書-(平成4年3月)

V 仙台市文化財調査報告書刊行目録

番号	書名	番号	書名
第163集	富沢・泉崎浦・山口遺跡(4)・下ノ内遺跡-富沢遺跡第70～75・77・79次、下ノ内遺跡第5次発掘調査報告書-(平成3年3月)	第205集	野川遺跡発掘調査報告書(平成8年3月)
第164集	南小泉遺跡-第21次発掘調査報告書-(平成4年3月)	第206集	中田南遺跡-第2次発掘調査報告書-(平成7年7月)
第165集	土手内-土手内遺跡・土手内窯跡・土手内横穴B地点発掘調査報告書-(平成4年3月)	第207集	下ノ内浦・山口遺跡-仙台市高速鉄道関係遺跡発掘調査報告書V-(平成8年3月)
第166集	沼遺跡-仙台市上谷刈土地区画整理事業関係調査報告書-(平成4年3月)	第208集	富沢・泉崎浦・山口遺跡(9)-第92～94次発掘調査報告書-(平成8年3月)
第167集	年報13(平成4年3月)	第209集	笹森城跡発掘調査報告書(平成8年3月)
第168集	大蓮寺窯跡-第2・3次発掘調査報告書-(平成5年3月)	第210集	郡山遺跡XVI-平成7年度発掘調査概報-平成8年3月
第169集	郡山遺跡XIII-平成4年度発掘調査概報-(平成5年3月)	第211集	仙台平野の遺跡群XV-平成7年度発掘調査報告書-(平成8年3月)
第170集	仙台平野の遺跡群XII-平成4年度発掘調査報告書-(平成5年3月)	第212集	年報17(平成8年3月)
第171集	富沢・泉崎浦・山口遺跡(5)-第78・80～85次発掘調査報告書-(平成5年3月)	第213集	中在家南遺跡他発掘調査報告書(平成8年12月)
第172集	富沢・泉崎浦・山口遺跡(6)-第57・58・63・66・69次発掘調査報告書-(平成5年3月)	第214集	養種園遺跡発掘調査報告書(平成9年3月)
第173集	下ノ内浦遺跡第4次発掘調査報告書(平成5年3月)	第215集	郡山遺跡XVII-平成8年度発掘調査概報-(平成9年3月)
第174集	安久東遺跡第3次発掘調査報告書(平成5年3月)	第216集	仙台平野の遺跡群XVI-平成8年度発掘調査報告書-(平成9年3月)
第175集	洞雲寺遺跡発掘調査報告書(平成5年3月)	第217集	相ノ原遺跡・大貝中遺跡・川添東遺跡発掘調査報告書(平成9年3月)
第176集	年報14(平成5年3月)	第218集	四郎丸館跡-第2次発掘調査報告書-(平成9年3月)
第177集	郡山遺跡-第94次発掘調査報告書-(平成6年3月)	第219集	安久遺跡-第3次発掘調査報告書-(平成9年3月)
第178集	郡山遺跡XIV-平成5年度発掘調査概報-(平成6年3月)	第220集	富沢・泉崎浦・山口遺跡(10)-第86次発掘調査報告書-(平成9年3月)
第179集	仙台平野の遺跡XIII-平成5年度発掘調査報告書-(平成6年3月)	第221集	富沢・泉崎浦・山口遺跡(11)-第95～99・101次発掘調査報告書-(平成9年3月)
第180集	仙台市宮城野地区大倉遺跡範囲確認調査報告書(平成6年3月)	第222集	郡山遺跡-第112次発掘調査報告書-(平成9年3月)
第181集	北原街道B遺跡-仙台市宮城野地区-(平成6年3月)	第223集	高屋敷遺跡ほか発掘調査報告書(平成9年3月)
第182集	中田南遺跡発掘調査報告書(平成6年3月)	第224集	年報18(平成9年3月)
第183集	仙台東郊糸里跡発掘調査報告書(平成6年3月)	第225集	南小泉遺跡-第26次発掘調査報告書-(平成10年3月)
第184集	富沢・泉崎浦・山口遺跡(7)-富沢遺跡第87次発掘調査報告書-(平成6年3月)	第226集	南小泉遺跡-第30・31次発掘調査報告書-(平成10年3月)
第185集	今泉遺跡-第3次発掘調査報告書-(平成6年3月)	第227集	郡山遺跡-平成9年度発掘調査概報-(平成10年3月)
第186集	昭和北遺跡-発掘調査報告書-(平成6年3月)	第228集	仙台平野の遺跡群XVII-平成9年度発掘調査報告書-(平成10年3月)
第187集	愛宕山横穴墓群-第3次発掘調査報告書-(平成6年3月)	第229集	原遺跡-第1・2次発掘調査報告書-(平成10年3月)
第188集	元袋遺跡-第2次発掘調査報告書-(平成6年3月)	第230集	柳生台畑遺跡-(仮称)柳生小学校建設関係発掘調査報告書-(平成10年3月)
第189集	年報15(平成6年3月)	第231集	富沢・泉崎浦・山口遺跡(12)-第102・103・106次発掘調査報告書-(平成10年3月)
第190集	高柳遺跡調査報告書(平成7年3月)	第232集	神明社窯跡ほか発掘調査報告書(平成10年3月)
第191集	下飯田遺跡発掘調査報告書(平成7年3月)	第233集	年報19(平成10年5月)
第192集	南小泉遺跡-第22・23次発掘調査報告書-(平成6年10月)	第234集	郡山遺跡XIX-平成10年度発掘調査概報-(平成11年3月)
第193集	伊古田遺跡-仙台市高速鉄道関係遺跡発掘調査報告書III-(平成7年3月)	第235集	富沢遺跡-第104次発掘調査報告書-(平成11年3月)
第194集	郡山遺跡XV-平成6年度発掘調査概報-(平成7年3月)	第236集	後河原遺跡-第3・4次発掘調査報告書-(平成11年3月)
第195集	仙台平野の遺跡群XIV-平成6年度発掘調査報告書-(平成7年3月)	第237集	船渡前遺跡発掘調査報告書(平成11年3月)
第196集	南小泉遺跡-第25次発掘調査報告書-(平成7年3月)	第238集	陸奥国分尼寺跡ほか発掘調査報告書(平成11年3月)
第197集	北目城跡発掘調査報告書(平成7年3月)	第239集	年報20(平成11年5月)
第198集	上ノ原山遺跡-国道286号線(茂庭工区)改良工事関係発掘調査報告書-(平成7年3月)	第240集	原遺跡-第3次発掘調査報告書-(平成11年12月)
第199集	六反田遺跡-仙台市高速鉄道関係遺跡発掘調査報告書IV-(平成7年3月)	第241集	沼向遺跡第1・2・3次発掘調査報告書-宮城県仙台港背後地土地区画整理事業地内遺跡群I-(平成12年3月)
第200集	四郎丸館跡発掘調査報告書(平成7年3月)	第242集	高田B遺跡発掘調査報告書(平成12年3月)
第201集	今泉遺跡-第4次発掘調査報告書-(平成7年3月)	第243集	大野田古墳群・王ノ塚遺跡・六反田遺跡-仙台市富沢駅周辺地区画整理事業関係遺跡発掘調査報告書I-(平成12年3月)
第202集	下ノ内浦遺跡-第5次発掘調査報告書-(平成7年3月)	第244集	郡山遺跡XX-平成11年度発掘調査概報-(平成12年3月)
第203集	富沢・泉崎浦・山口遺跡(8)-第88・89次発掘調査報告書-(平成7年3月)	第245集	鍛冶屋敷A・鍛冶屋敷前遺跡-市道富田富沢線関連遺跡発掘調査報告書-(平成12年3月)
第204集	年報16(平成7年3月)	第246集	欠ノ上II遺跡発掘調査報告書(平成12年3月)

番号	書名	番号	書名
第247集	五本松窯跡ほか発掘調査報告書（平成12年3月）	第289集	仙台市高速鉄道東西線関係遺跡発掘調査(1)概要報告書（平成17年1月）
第248集	文化財年報21（平成12年5月）	第290集	大野田古墳群－第8次発掘調査報告書－（平成17年2月）
第249集	王ノ壇遺跡Ⅰ（平成12年9月）	第291集	大野田古墳群－第9次発掘調査報告書－（平成17年2月）
第250集	郡山遺跡21－郡山遺跡・仙台平野の遺跡群 平成12年度発掘調査概報－（平成13年3月）	第292集	若林城跡－第4次発掘調査報告書－（平成17年2月）
第251集	郡山遺跡－第124次発掘調査報告書－（平成13年3月）	第293集	南小泉遺跡－第43次発掘調査報告書－（平成17年3月）
第252集	大野田遺跡－第2次発掘調査報告書－（平成13年3月）	第294集	旧石切町の石工用具調査報告書（平成17年3月）
第253集	八木山緑町遺跡ほか発掘調査報告書（平成13年3月）	第295集	文化財年報26（平成17年9月）
第254集	文化財年報22（平成13年6月）	第296集	郡山遺跡26－郡山遺跡・仙台平野の遺跡群 平成17年度発掘調査概報－
第255集	中在家南遺跡(第3・4次)押口遺跡(第3次)発掘調査報告書(平成14年3月)	第297集	仙台北城跡6－平成17年度 調査報告書（平成18年3月）
第256集	若林城跡－第3次発掘調査報告書－（平成14年3月）	第298集	仙台北城本丸跡1次調査 第2分冊遺構編（平成18年3月）
第257集	原遺跡－第4次発掘調査報告書－（平成14年3月）	第299集	仙台北城跡地震災害石垣復旧事業及び史跡整備事業報告書 中門・清水門跡(平成18年3月)
第258集	郡山遺跡22－平成13年度発掘調査概報－（平成14年3月）	第300集	仙台北城跡・登城路1次調査（平成18年3月）
第259集	仙台北城跡1－平成13年度発掘調査概報－（平成14年3月）	第301集	前田館跡他発掘調査報告書（平成18年3月）
第260集	今市遺跡発掘調査報告書（平成14年3月）	第302集	仙台市高速鉄道東西線関係遺跡発掘調査(2)概要報告書(平成18年3月)
第261集	小鶴城跡ほか発掘調査報告書（平成14年3月）	第303集	文化財年報27（平成18年9月）
第262集	文化財年報23（平成14年7月）	第304集	天賞酒造に係る文化財調査報告書（平成18年11月）
第263集	郡山遺跡23－平成14年度発掘調査概報－（平成15年3月）	第305集	大崎八幡宮の松焚祭と裸参り調査報告書（平成19年6月）
第264集	仙台北城跡2－平成14年度発掘調査概報－（平成15年3月）	第306集	若林城跡－第6次・第7次発掘調査報告書－（平成19年3月）
第265集	山田上ノ台遺跡－第3次発掘調査報告書－（平成15年3月）	第307集	郡山遺跡27－平成18年度発掘調査概報－（平成19年3月）
第266集	国分寺東遺跡他発掘調査報告書（平成15年3月）	第308集	山田上ノ台遺跡－第5次発掘調査平成18年度概報－（平成19年3月）
第267集	文化財年報24（平成15年7月）	第309集	仙台北城跡7－平成18年度 調査報告書（平成19年3月）
第268集	王ノ壇遺跡－第5次発掘調査報告書－（平成15年7月）	第310集	松森城跡ほか発掘調査報告書（平成19年3月）
第269集	郡山遺跡24－平成15年度発掘調査概報－（平成16年3月）	第311集	大年寺山横穴墓群発掘調査報告書－平成18年度調査－（平成19年3月）
第270集	仙台北城跡3－平成15年度 調査報告書－（平成16年3月）	第312集	川内A遺跡－仙台市高速鉄道東西線関係遺跡発掘調査報告書Ⅰ－（平成19年3月）
第271集	仙台北城跡4－平成15年度 調査報告書－（平成16年3月）	第313集	富沢遺跡第138次発掘調査報告書（平成19年3月）
第272集	元袋遺跡Ⅱ－都市計画道路「川内・柳生線」関連遺跡発掘調査報告書－(平成16年3月)	第314集	北目城跡－第6次発掘調査報告書－（平成19年3月）
第273集	富沢遺跡第126次発掘調査報告書（平成16年3月）	第315集	長町駅東遺跡第4次調査－仙台市あすと長町土地区画整理事業関係遺跡発掘調査報告書Ⅰ－(平成19年3月)
第274集	保春院前遺跡他（平成16年3月）発掘調査報告書	第316集	仙台市高速鉄道東西線関係遺跡発掘調査(3)概要報告書(平成19年3月)
第275集	仙台北城本丸跡1次調査 第4分冊石垣図版編（平成16年3月）	第317集	文化財年報28（平成19年11月）
第276集	富沢遺跡－第131次発掘調査報告書－（平成16年3月）	第318集	桜ヶ岡公園遺跡－第2次発掘調査報告書－（平成19年12月）
第277集	壇腰遺跡発掘調査報告書（平成16年3月）	第319集	大野田古墳群－第13次発掘調査報告書－（平成20年2月）
第278集	上野遺跡－平成15年度確認調査・第5次発掘調査報告書－（平成16年3月）	第320集	下ノ内遺跡－第8次発掘調査報告書－（平成20年3月）
第279集	文化財年報25（平成17年9月）	第321集	富沢遺跡 第140次発掘調査報告書（平成20年3月）
第280集	鴻ノ巣遺跡－第7次発掘調査報告書－（平成16年12月）	第322集	富沢遺跡 第141次発掘調査報告書（平成20年3月）
第281集	洞ノ口遺跡－第1次・2次・4次・5次・7次・10次発掘調査報告書－（平成17年3月）	第323集	若林城跡－第5次発掘調査報告書－（平成20年3月）
第282集	仙台北城本丸跡1次調査 第3分冊出土遺物編（平成17年3月）	第324集	長町駅東遺跡 第1・2次調査仙台市あすと長町土地区画整理事業関係遺跡発掘調査報告書Ⅱ(平成20年3月)
第283集	郡山遺跡発掘調査報告書－総括編－（平成17年3月）	第325集	南小泉遺跡－第28次発掘調査報告書－（平成20年3月）
第284集	郡山遺跡25－平成16年度発掘調査概報－（平成17年3月）	第326集	南小泉遺跡ほか発掘調査報告書（平成20年3月）
第285集	仙台北城跡5－平成16年度 調査報告書－（平成17年3月）	第327集	郡山28－平成19年度発掘調査概報－（平成20年3月）
第286集	陸奥国分尼寺跡－第10次発掘調査報告書－（平成17年3月）	第328集	仙台平野の遺跡群XⅧ 平成19年度発掘調査報告書（平成20年3月）
第287集	山田本町遺跡他発掘調査報告書（平成17年3月）	第329集	山田上ノ台遺跡－第5次発掘調査平成19年度概報－（平成20年3月）
第288集	郡山遺跡－第162次1区・第164次発掘調査報告書（平成17年3月）	第330集	仙台北城跡8－平成19年度 調査報告書－（平成20年3月）

V 仙台市文化財調査報告書刊行目録

番号	書名	番号	書名
第331集	長町駅東遺跡第8次調査-あすと長町41街区・マンション建設に伴う発掘調査報告書-(平成20年3月)	第373集	宮城県仙台市郡山遺跡30-平成21年度発掘調査概報 郡山遺跡・大野田官衙遺跡-(平成22年3月)
第332集	柳生の手漉き和紙技術報告書(平成20年3月)	第374集	仙台北城跡10-平成21年度 調査報告書 仙台北城本丸大広間跡調査成果の総括-(平成22年3月)
第333集	旧石垣家住宅に係る解体・復元報告書(平成20年3月)	第375集	仙台北城下町に所在する民俗文化財調査報告書①総括編(平成22年3月)
第334集	文化財年報29(平成20年9月)		仙台北城下町に所在する民俗文化財調査報告書②堤焼(平成22年3月)
第335集	桜ヶ岡公園遺跡-第3次発掘調査報告書-(平成20年12月)		仙台北城下町に所在する民俗文化財調査報告書③仙台北城・鍛冶屋(平成22年3月)
第336集	茂ヶ崎城跡-第2次発掘調査報告書-(平成21年2月)		仙台北城下町に所在する民俗文化財調査報告書④仙台北城・仙台北城(平成22年3月)
第337集	沼向遺跡-第35次発掘調査報告書-(平成21年2月)		仙台北城下町に所在する民俗文化財調査報告書⑤仙台北城の正月飾り(平成22年3月)
第338集	三神峯遺跡-第6次発掘調査報告書-(平成21年3月)		仙台北城下町に所在する民俗文化財調査報告書⑥仙台北城味噌(平成22年3月)
第339集	大野田古墳群-第14次発掘調査報告書-(平成21年3月)		仙台北城下町に所在する民俗文化財調査報告書⑦仙台北城の七夕飾り・仙台北城の竹細工(平成22年3月)
第340集	長町駅東遺跡第3次調査-仙台市あすと長町土地区画整理事業関係遺跡発掘調査報告書Ⅲ-(平成21年3月)		仙台北城下町に所在する民俗文化財調査報告書⑧仙台北城の木綿染め(平成22年3月)
第341集	元袋遺跡-第6次発掘調査報告書-(平成21年3月)		仙台北城下町に所在する民俗文化財調査報告書⑨仙台北城筆・仙台北城の曲輪(平成22年3月)
第342集	仙台北城跡-仙台市高速鉄道東西線関係遺跡発掘調査報告書Ⅱ-(平成21年3月)		第376集
第343集	上野遺跡-第8次発掘調査報告書-(平成21年3月)	第377集	若林城跡-第8次・第9次発掘調査報告書-(平成22年10月)
第344集	養徳園遺跡第2次・保春院前遺跡-都市計画道路「南小泉茂庭路」発掘調査報告書Ⅱ-(平成21年3月)	第378集	桜ヶ岡公園遺跡-第4次発掘調査報告書-(平成22年11月)
第345集	陸奥国分尼寺跡他発掘調査報告書(平成21年3月)	第379集	三神峯-三神峯遺跡第4・5次発掘調査 三神峯古墳群確認調査報告書-(平成22年12月)
第346集	仙台北野の遺跡群XIX-平成20年度発掘調査報告書-(平成21年3月)	第380集	上野遺跡-第10次発掘調査報告書-(平成23年1月)
第347集	宮城県仙台市郡山遺跡29-平成20年度発掘調査概報-(平成21年3月)	第381集	富沢遺跡-第144次発掘調査報告書-(平成23年3月)
第348集	仙台北城跡9-平成20年度 調査報告書-(平成21年3月)	第382集	富沢遺跡-第145次発掘調査報告書-(平成23年3月)
第349集	仙台北城本丸跡1次調査 第1分冊本文編(平成21年3月)	第383集	若林城跡-第11次発掘調査報告書-(平成23年3月)
第350集	仙台北城跡-追廻地区遺構確認調査報告書-(平成21年3月)	第384集	桜ヶ岡公園遺跡-仙台市高速鉄道東西線関係遺跡発掘調査報告書Ⅳ-(平成23年3月)
第351集	仙台政府倉庫建造物調査報告書(平成21年3月)	第385集	川内B遺跡-仙台市高速鉄道東西線関係遺跡発掘調査報告書Ⅴ-(平成23年3月)
第352集	生田森八幡神社の祭礼調査報告書(平成21年3月)	第386集	仙台北城跡-仙台市高速鉄道東西線関係遺跡発掘調査報告書Ⅵ-(平成23年3月)
第353集	文化財年報30(平成21年9月)	第387集	薬師堂東遺跡-仙台市高速鉄道東西線関係遺跡発掘調査報告書Ⅶ-(平成23年3月)
第354集	仙台北城跡登城路第2次調査-平成21年度 調査報告書-(平成21年9月)	第388集	西台畑遺跡第3次調査-仙台市あすと長町土地区画整理事業関係遺跡発掘調査報告書Ⅵ-(平成23年3月)
第355集	大野田古墳群-第17次発掘調査報告書-(平成21年12月)	第389集	郡山遺跡190次調査-仙台市あすと長町土地区画整理事業に關連する都市計画道路長町八木山線発掘調査報告書(平成23年12月)
第356集	仙台北城跡-北方武家屋敷第2次発掘調査報告書-(平成22年3月)	第390集	下ノ内遺跡・春日社古墳・大野田官衙遺跡ほか-仙台市富沢駅周辺土地区画整理事業関係遺跡発掘調査報告書Ⅱ(平成23年12月)
第357集	真山堀調査報告書-七北田川築堤護岸工事に伴う測量調査報告書-(平成22年2月)	第391集	郡山遺跡第200次調査-仙台市あすと長町21街区・店舗建設に伴う発掘調査報告書-(平成23年3月)
第358集	郡山遺跡第144次調査-仙台市あすと長町土地区画整理事業関係遺跡発掘調査報告書Ⅳ-(平成22年3月)	第392集	仙台北野の遺跡群21-平成22年度発掘調査報告書-(平成23年3月)
第359集	西台畑遺跡第1・2次調査-仙台市あすと長町土地区画整理事業関係遺跡発掘調査報告書Ⅴ-(平成22年3月)	第393集	法領塚古墳他 発掘調査報告書(平成23年3月)
第360集	沼向遺跡第4～34次調査-宮城県仙台北城背後地土地区画整理事業関係遺跡発掘調査報告書Ⅲ-(平成22年3月)	第394集	宮城県仙台市郡山遺跡31-平成22年度発掘調査概報 郡山遺跡・大野田官衙遺跡・法領塚古墳-(平成23年3月)
第361集	中野高柳遺跡第1～5次調査-宮城県仙台北城背後地土地区画整理事業関係遺跡発掘調査報告書Ⅳ-(平成22年3月)	第395集	仙台北城跡11-平成22年度 調査報告書-(平成23年3月)
第362集	南小泉遺跡-第61次発掘調査報告書-(平成22年3月)	第396集	文化財年報32 平成22年度(平成23年9月)
第363集	杏形遺跡-仙台市高速鉄道東西線関係遺跡発掘調査報告書Ⅲ-(平成22年3月)	第397集	杏形遺跡第2・3次調査-仙台市荒井東土地区画整理事業に伴う発掘調査報告書-(平成24年2月)
第364集	大野田古墳群-第18次発掘調査報告書-(平成22年3月)	第398集	六反田遺跡-第9次発掘調査報告書-(平成24年3月)
第365集	上野遺跡第7次発掘調査-都市計画道路「富沢山田線」関連遺跡発掘調査報告書-(平成22年3月)	第399集	長町駅東遺跡第12次調査-あすと長町28街区・店舗建築工事に伴う発掘調査報告書-(平成24年3月)
第366集	与兵衛沼澤跡-都市計画道路「川内・南小泉線」関係遺跡発掘調査報告書-(平成22年3月)	第400集	鴻ノ巣遺跡第9次発掘調査報告書(平成24年3月)
第367集	下ノ内浦遺跡-第7次発掘調査報告書-(平成22年3月)	第401集	川内B遺跡ほか-仙台市高速鉄道東西線関係遺跡発掘調査報告書Ⅶ-(平成24年3月)
第368集	沼向遺跡第36次調査-宮城県仙台北城背後地土地区画整理事業関係遺跡発掘調査報告書Ⅴ-(平成22年3月)	第402集	仙台北城跡ほか-仙台市高速鉄道東西線関係遺跡発掘調査報告書Ⅷ-(平成24年3月)
第369集	一本杉遺跡第2次調査(平成22年3月)	第403集	桜ヶ岡公園遺跡Ⅱ-仙台市高速鉄道東西線関係遺跡発掘調査報告書Ⅸ-(平成24年3月)
第370集	若宮前遺跡(平成22年3月)	第404集	仙台北野の遺跡群22-平成23年度発掘調査報告書-(平成24年3月)
第371集	仙台北野の遺跡群XX-平成21年度発掘調査報告書-(平成22年3月)	第405集	郡山遺跡他 発掘調査報告書(平成24年3月)
第372集	上野遺跡他発掘調査報告書(平成22年3月)	第406集	宮城県仙台市郡山遺跡32-平成23年度発掘調査概報 郡山遺跡・与兵衛沼澤跡-(平成24年3月)

文化財課職員録 (平成23年5月1日現在)

課長 吉岡 恭平

管理係

主幹係長 木戸浦久美子
主査 松本 素明
主任 神居 晋
〃 温 一恵
〃 伊藤 優
主事 菅野 朋子
〃 川後のぞみ

整備活用係

係長 長島 栄一
主査 木村 浩二
主任 熊谷 智顕
主事 大久保弥生
文化財教諭 佐藤 正弥
〃 熊谷 敏哉

調査調整係

主幹係長 佐藤 甲二
主査 荒井 格
〃 平間 亮輔
主任 吉田 勇
主事 小泉 博明
〃 及川 謙作
文化財教諭 石山 智之
〃 吉野 信
〃 川本 剛史
〃 鈴木 健弘
〃 佐藤 洋平
〃 橋本 勇人
専門員 結城 慎一

仙台城史跡調査室


室長 工藤 哲司
主査 佐藤 洋
主査 佐藤 淳
文化財教諭 村上 芳成

仙台市市民文化事業団派遣

主幹 篠原 信彦
主査 渡部 弘美

調査指導係

係長 齋野 裕彦
主査 主濱 光朗
〃 渡部 紀
主任 工藤信一郎
主事 水野 一夫
〃 鈴木 隆
〃 庄子 裕美
文化財教諭 佐藤 高陽



ヨヘエケン



オニガー

文化財広報キャラクターの2人
平成19年度に誕生しました。

仙台市文化財調査報告書第407集

平成23年度
文化財年報33

平成24年9月

発行 仙台市教育委員会

仙台市青葉区国分町3-7-1
仙台市教育委員会文化財課

印刷 社会福祉法人共生福祉会 萩の郷福祉工場

仙台市太白区鉤取御堂平38
TEL 022-244-0117