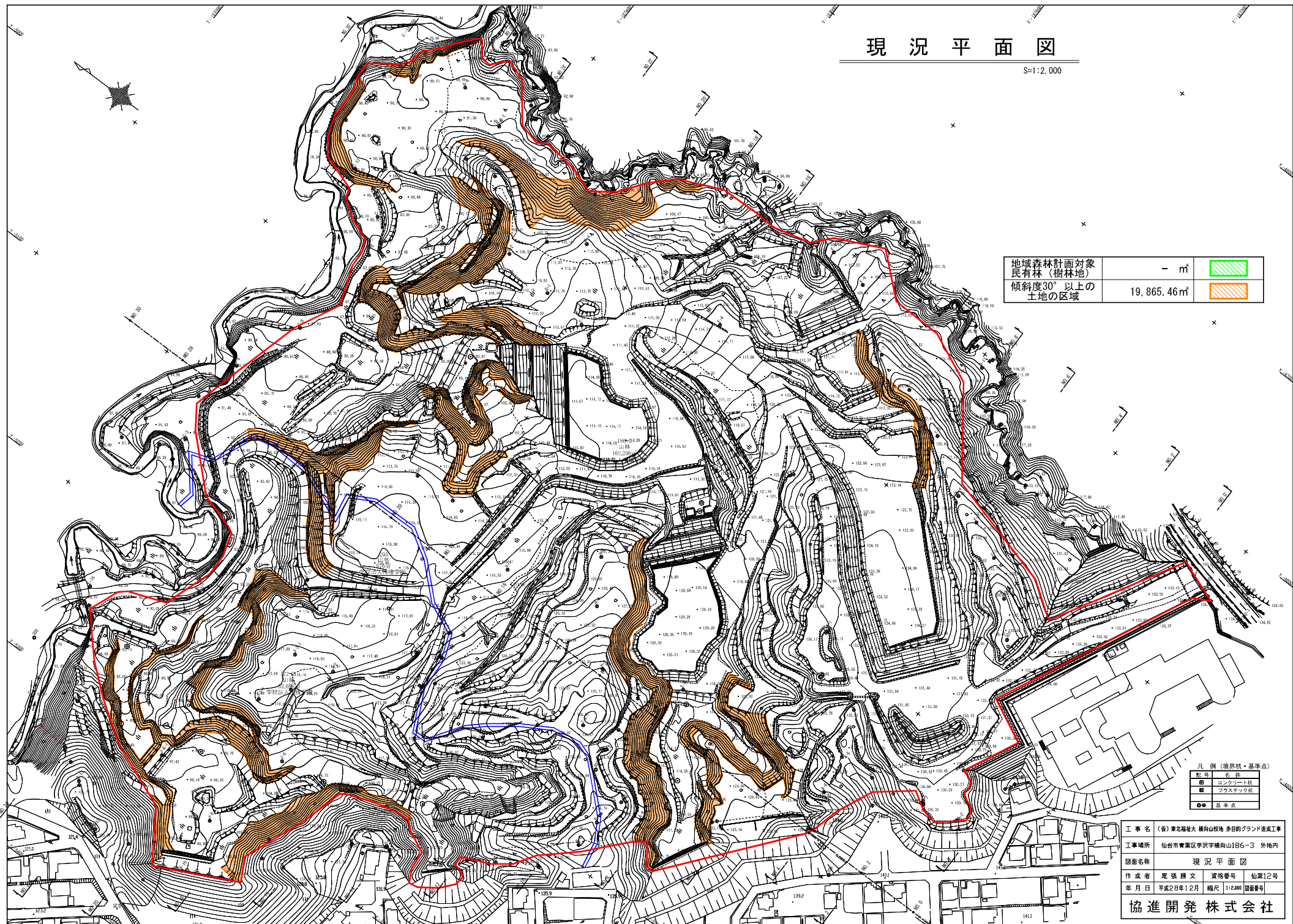


# 現況平面図

S=1:2,000



地域森林計画対象 民有林（樹林地）	- m <sup>2</sup>	
傾斜度30°以上の 土地の区域	19,865.46m <sup>2</sup>	

凡例（境界杭・基準点）

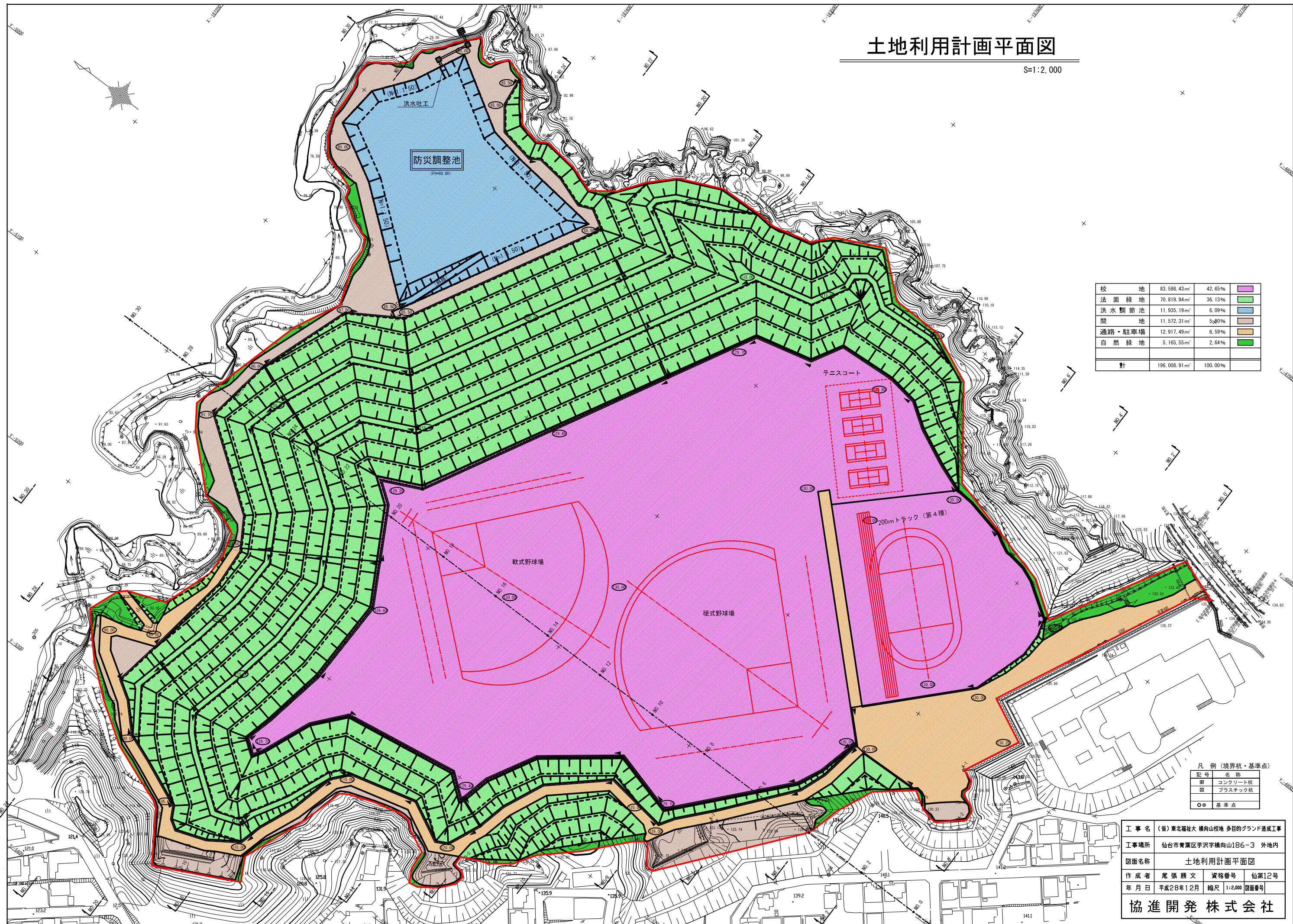
	境界杭
	基準点

工事名	（仮）東北福祉大 横山校地 多目的ランド造成工事		
工事場所	仙台市青葉区李沢字横山186-3 外構内		
図面名称	現況平面図		
作成者	尾張 勝文	資格番号	仙第12号
年月日	平成28年12月	縮尺	1:2,000
協進開発株式会社			



# 土地利用計画平面図

S=1:2,000



校地	83,598.43㎡	42.65%	
法面緑地	70,819.94㎡	36.13%	
洪水調節池	11,935.19㎡	6.09%	
間地	11,572.31㎡	5.90%	
通路・駐車場	12,917.49㎡	6.59%	
自然緑地	5,165.55㎡	2.64%	
計	196,008.91㎡	100.00%	

凡例 (境界杭・基準点)

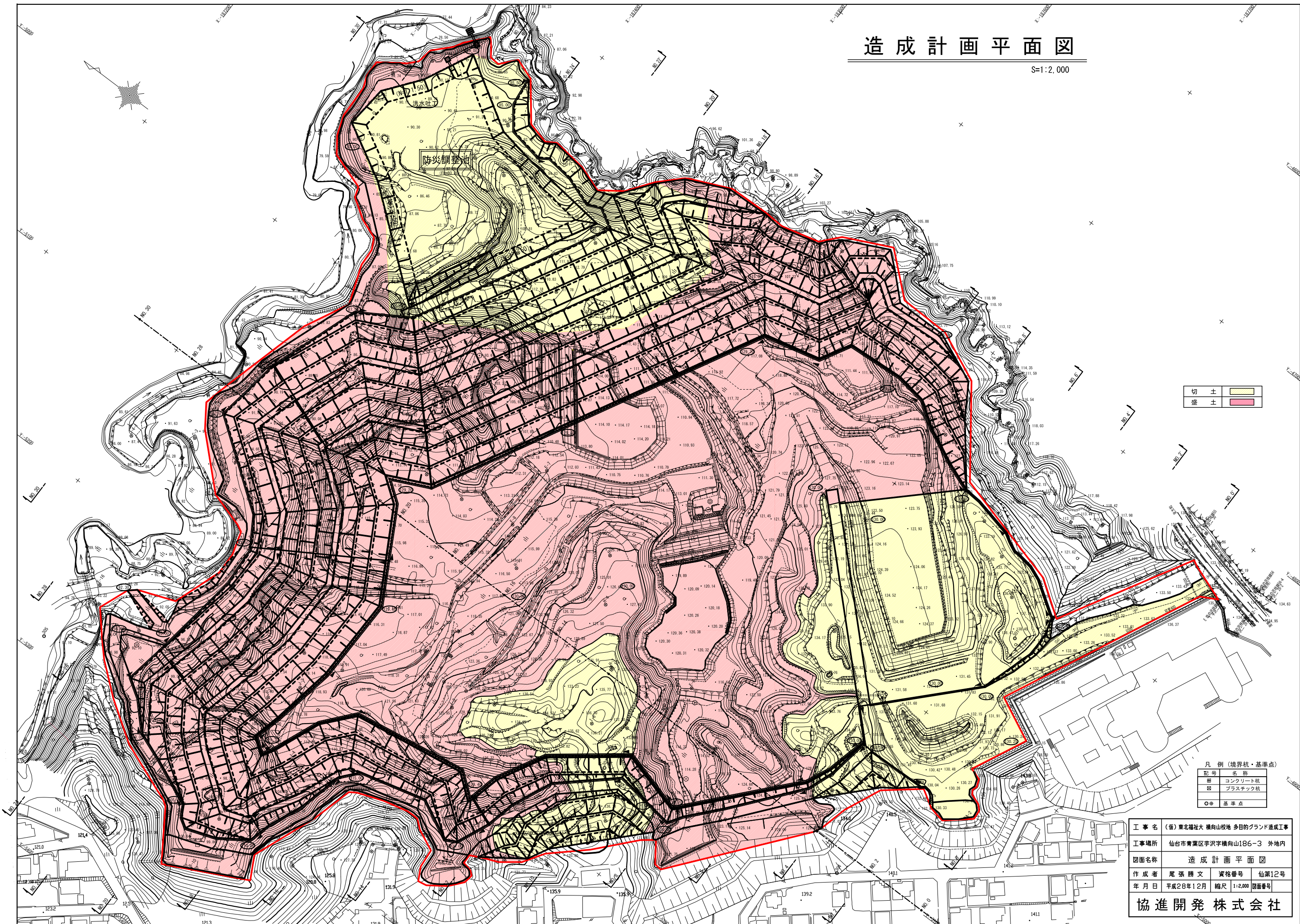
記号	名称
田	コンクリート杭
罫	プラスチック杭
○●	基準点

工事名	(仮)東北福祉大 横山校地 多目的グラウンド造成工事		
工事場所	仙台市青葉区字沢字横山186-3 外地内		
図面名称	土地利用計画平面図		
作成者	尾張 勝文	資格番号	仙第12号
年月日	平成28年12月	縮尺	1:2,000 図面番号
<b>協進開発株式会社</b>			



# 造成計画平面図

S=1:2,000



切土	黄色
盛土	赤色

凡例 (境界杭・基準点)

記号	名称
田	コンクリート杭
罫	プラスチック杭
○●	基準点

工事名	(仮)東北福祉大 横山校区 多目的ランド造成工事		
工事場所	仙台市青葉区字沢字横山186-3 外地内		
図面名称	造成計画平面図		
作成者	尾張 勝文	資格番号	仙第12号
年月日	平成28年12月	縮尺	1:2,000 図面番号
協進開発株式会社			



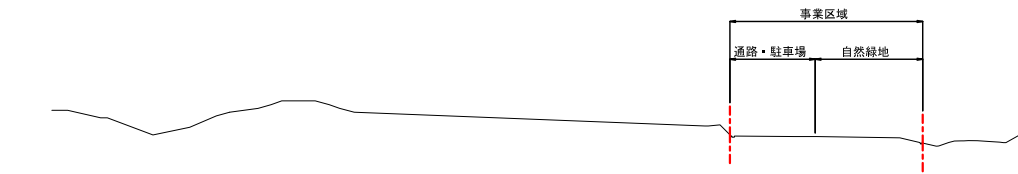
# 横断図(1)

S=1:2,000

DL=100.00

NO. 0  
GH=

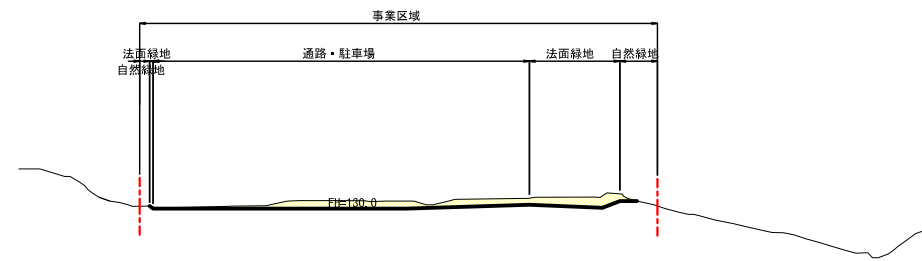
①



DL=100.00

NO. 2  
GH=

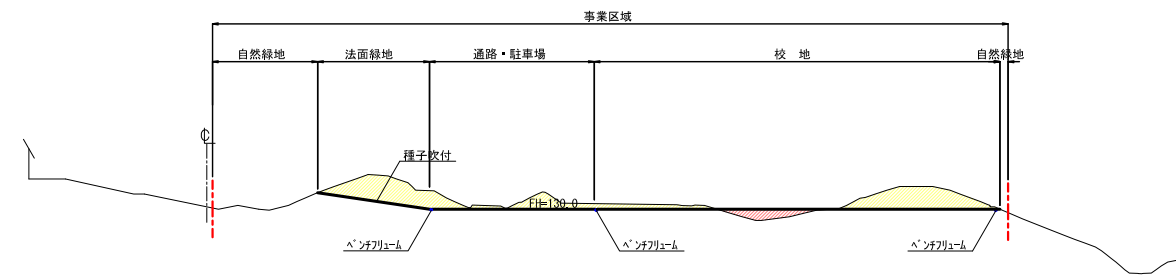
②



DL=100.00

NO. 4  
GH=139.50

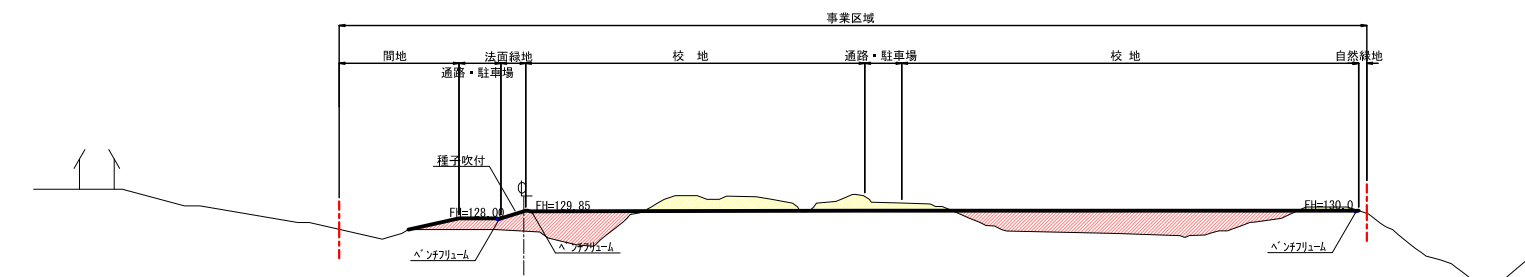
④



DL=100.00

NO. 6  
GH=124.60

⑥



凡例

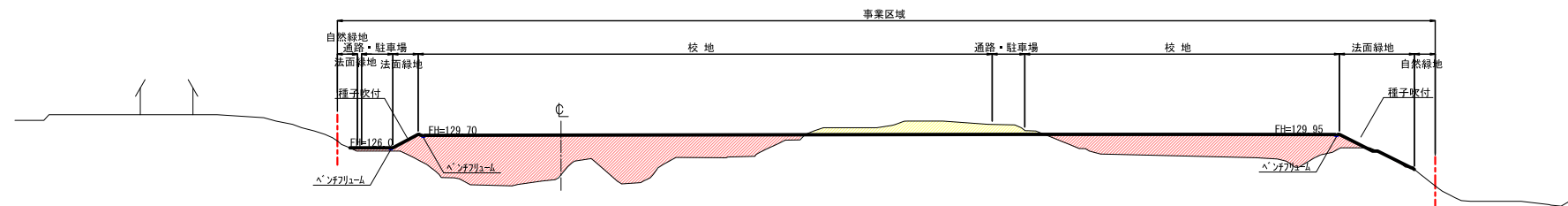
C	切土	
B	盛土	

工事名	(仮)東北福祉大 横山校地 多目的グラウンド造成工事		
工事場所	仙台市青葉区字沢字横山186-3 外区内		
図面名称	横断図(1)		
作成者	尾張勝文	資格番号	仙第12号
年月日	平成28年12月	縮尺	1:2,000 図面番号
<b>協進開発株式会社</b>			

# 横断図(2)

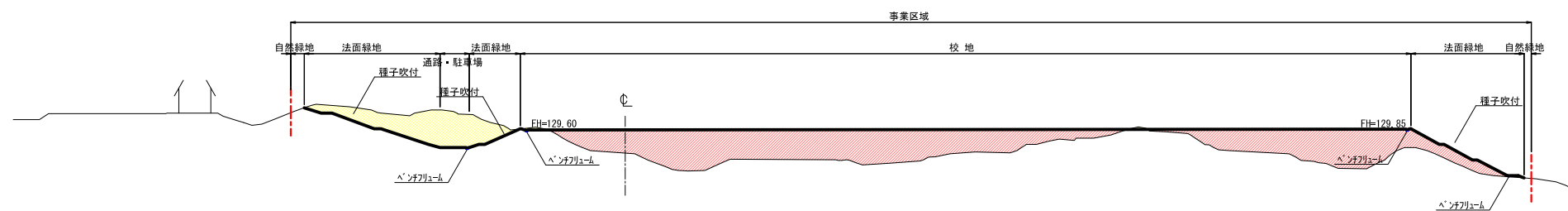
S=1:2,000

NO. 8  
GH=117.88



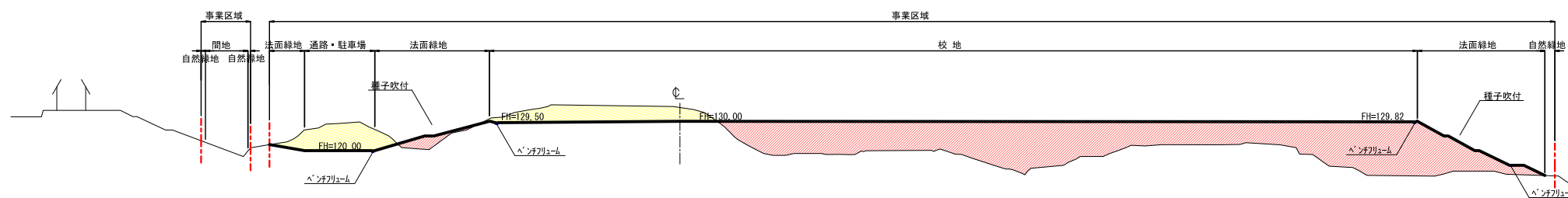
DL=100.00

NO. 10  
GH=122.21



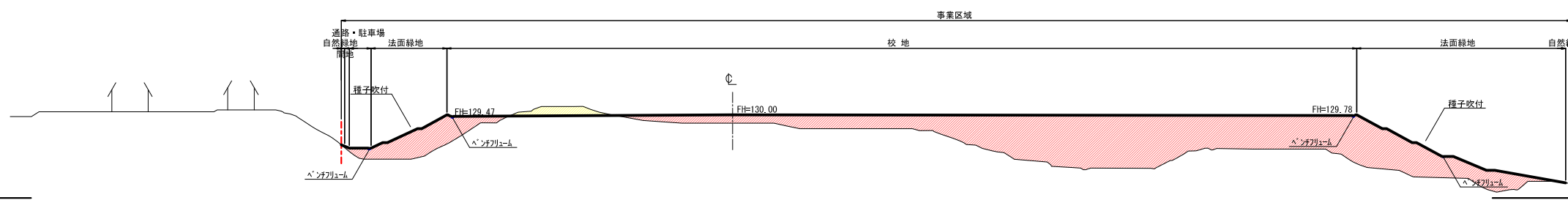
DL=100.00

NO. 12  
GH=134.66



DL=100.00

NO. 14  
GH=127.00



DL=100.00

凡例

C	切土	
B	盛土	

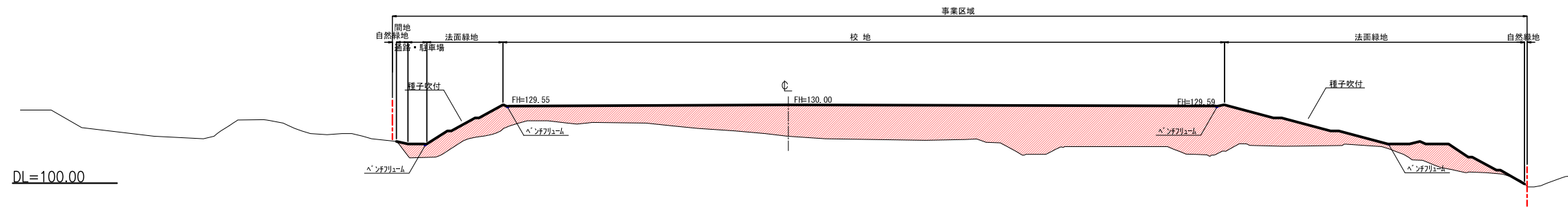
工事名	(仮)東北福祉大 横山校地 多目的グランド造成工事		
工事場所	仙台市青葉区字沢字横山186-3 外地内		
図面名称	横断図(2)		
作成者	尾張 勝文	資格番号	仙第12号
年月日	平成28年12月	縮尺	1:2,000 図面番号

協進開発株式会社

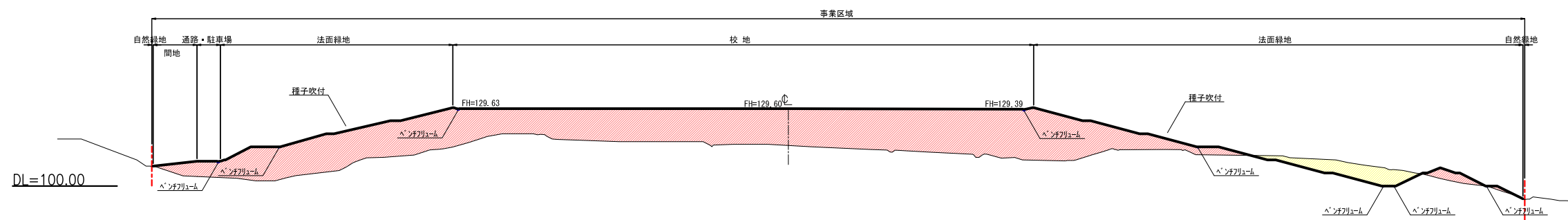
# 横断図(3)

S=1:2,000

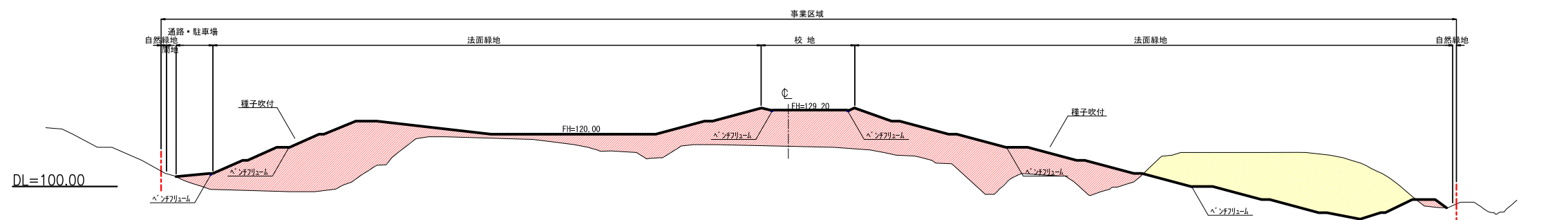
NO. 16  
GH=117.97



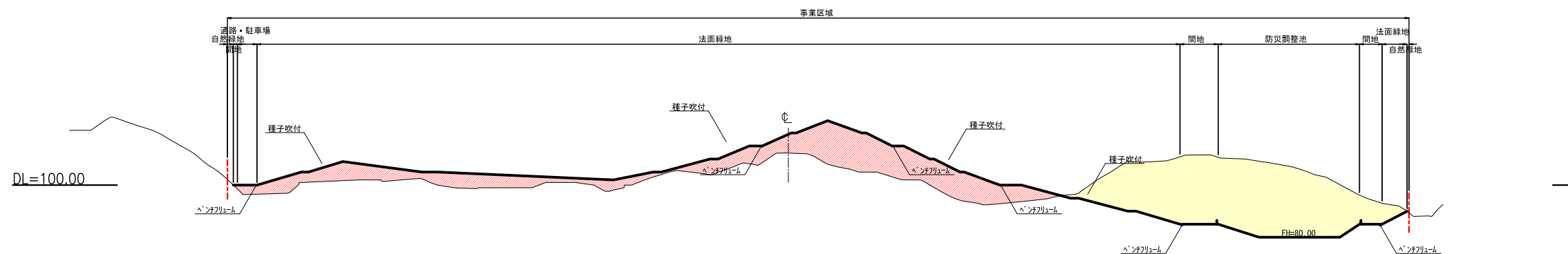
NO. 18  
GH=115.53



NO. 20  
GH=115.38



NO. 22  
GH=112.27



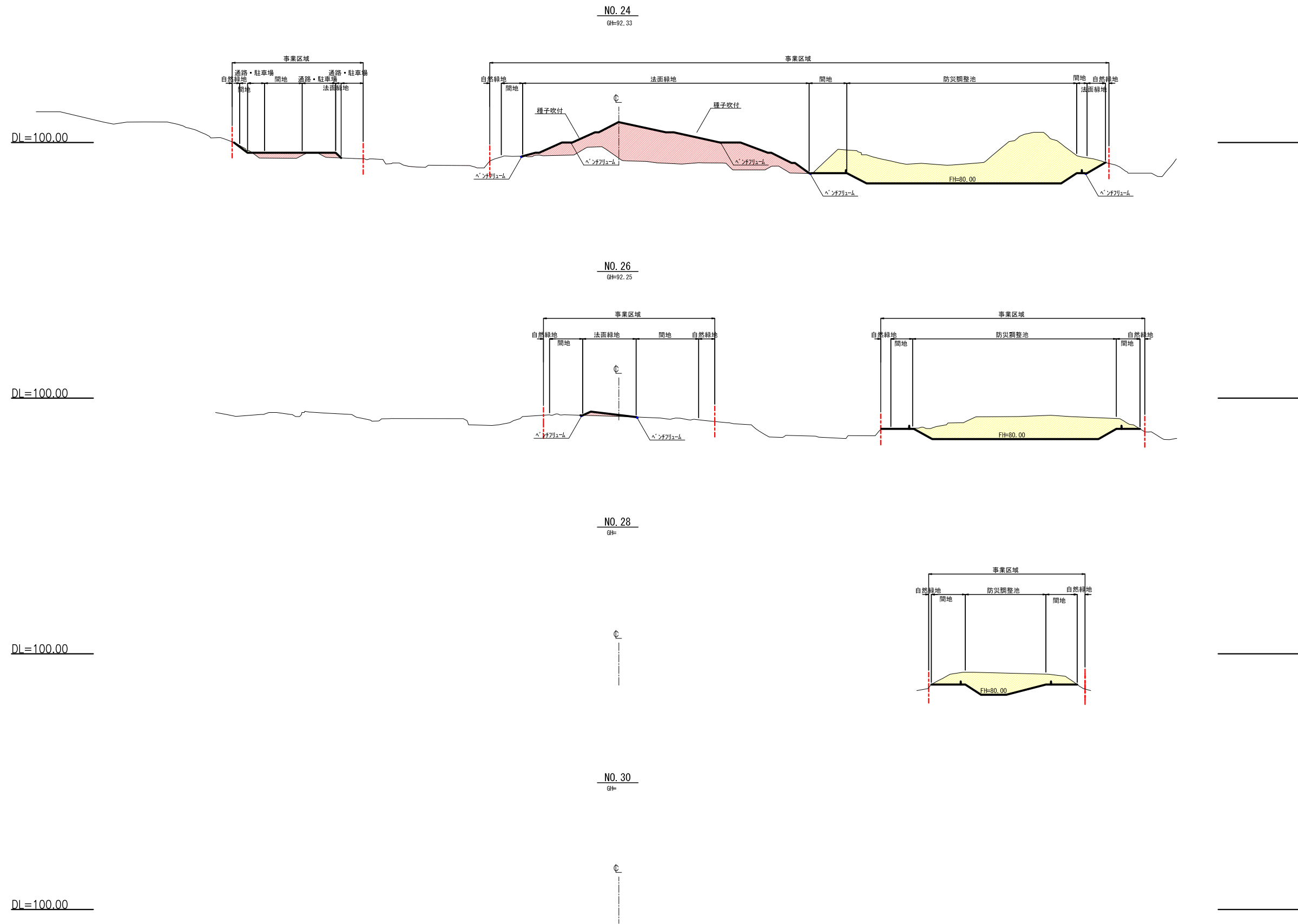
凡例

C	切土	
B	盛土	

工事名	(仮)東北福祉大 横山校地 多目的グランド造成工事		
工事場所	仙台市青葉区字沢字横山186-3 外地内		
図面名称	横断図(3)		
作成者	尾張勝文	資格番号	仙第12号
年月日	平成28年12月	縮尺	1:2,000 図面番号
協進開発株式会社			

# 横断図(4)

S=1:2,000



凡例

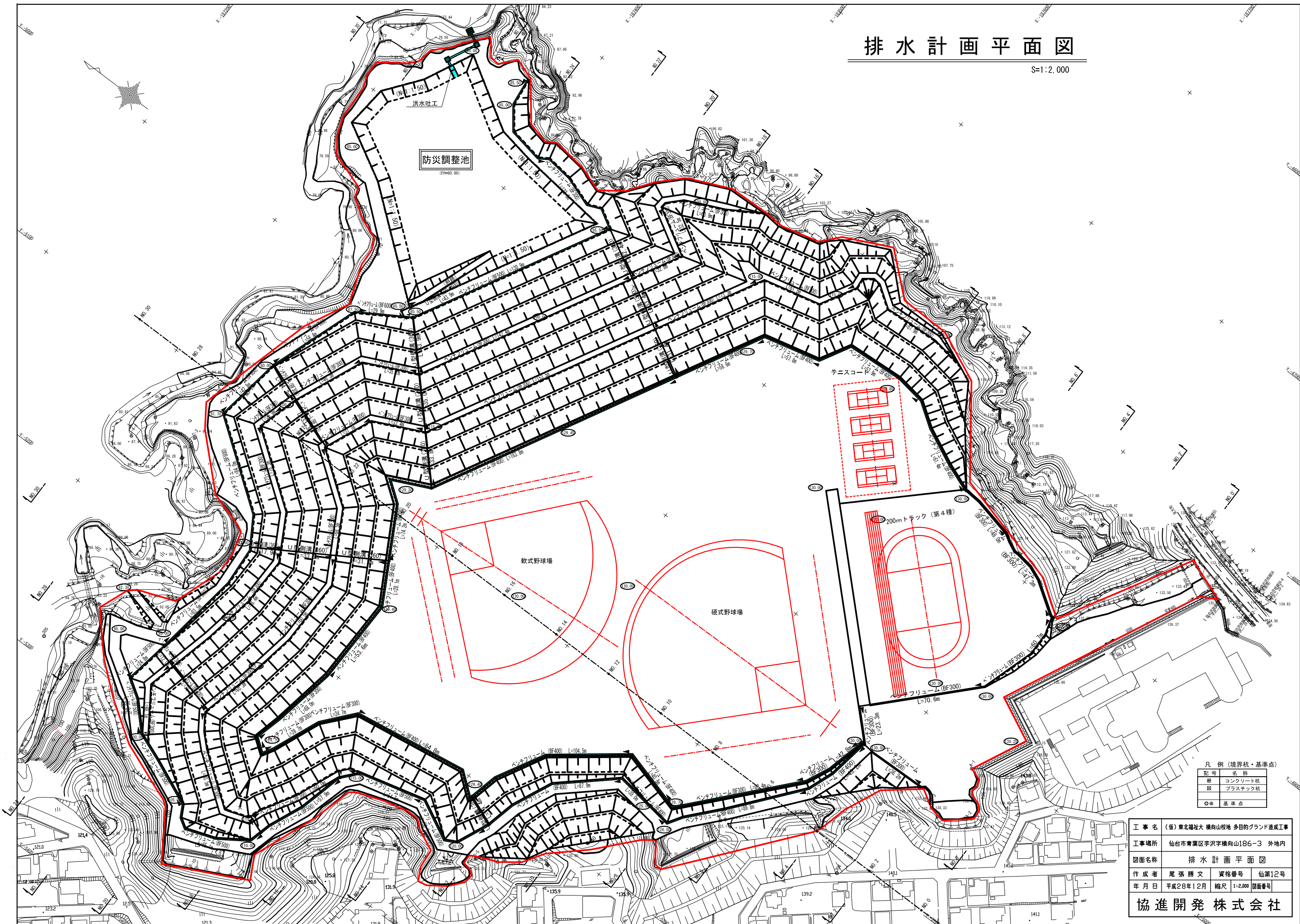
C	切土	
B	盛土	

工事名	(仮)東北福祉大 横山駅地 多目的グランド造成工事		
工事場所	仙台市青葉区字沢字横山186-3 外地内		
図面名称	横断図(4)		
作成者	尾張勝文	資格番号	仙第12号
年月日	平成28年12月	縮尺	1:2,000 図面番号
<b>協進開発株式会社</b>			



# 排水計画平面図

S=1:2,000



凡例 (境界杭・基準点)

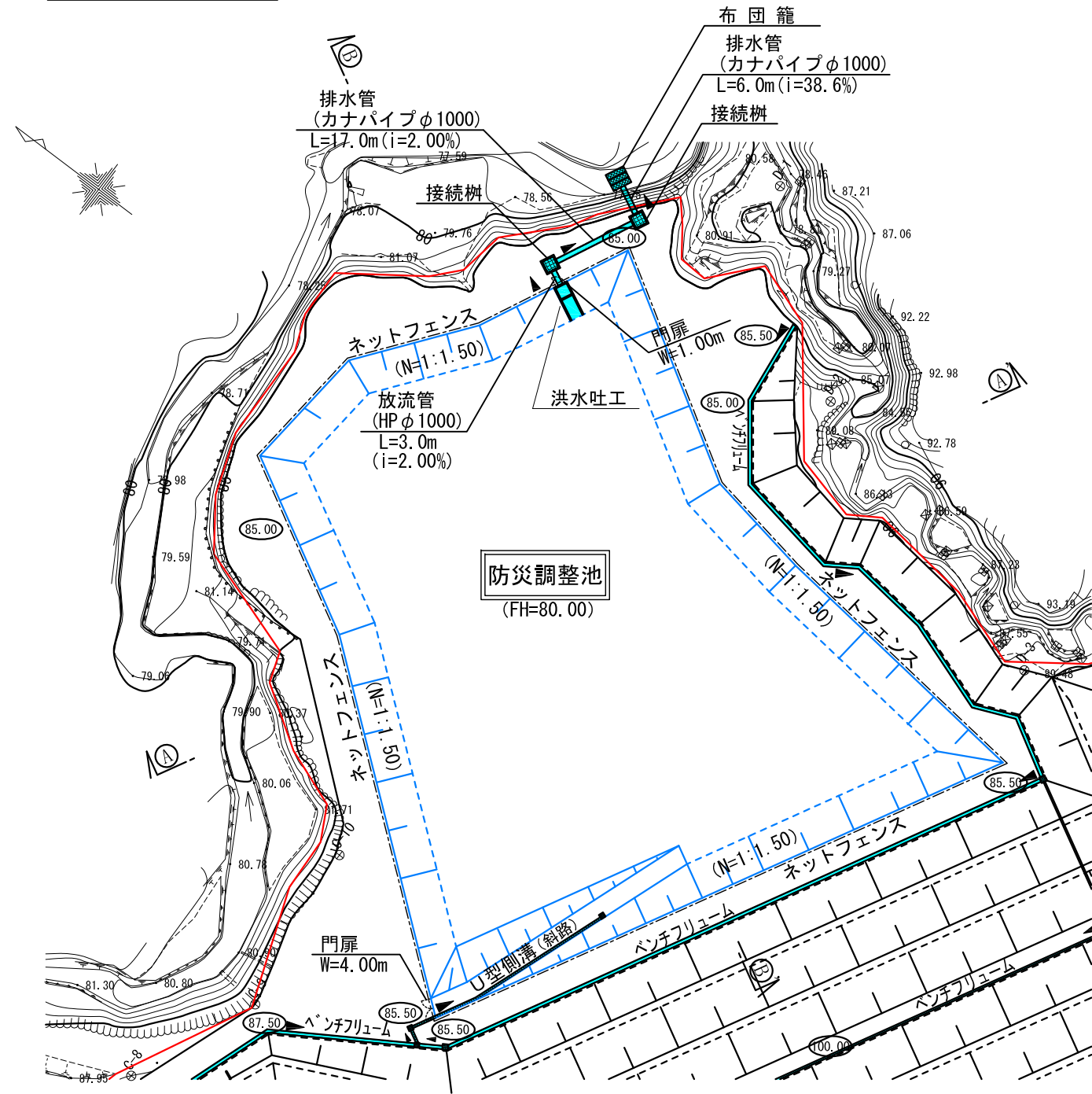
記号	名称
田	コンクリート杭
田	プラスチック杭
○●	基準点

工事名	(仮) 東北福祉大 横山校地 多目的グラウンド造成工事		
工事場所	仙台市青葉区字沢字横山186-3 外内地		
図面名称	排水計画平面図		
作成者	尾張 勝文	資格番号	仙第12号
年月日	平成28年12月	縮尺	1:2,000 図面番号
<b>協進開発株式会社</b>			



# 防災調整池詳細図

平面図 S=1:1,200

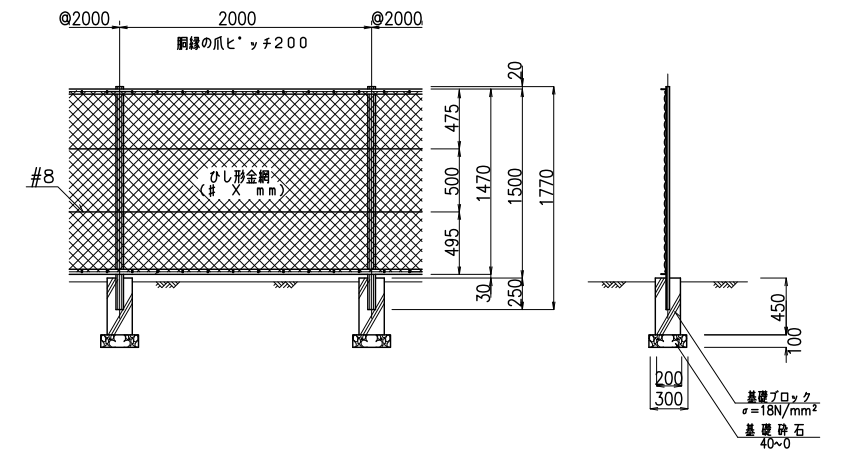


防護柵工 S=1:60  
(ネットフェンス:H=1.50m)

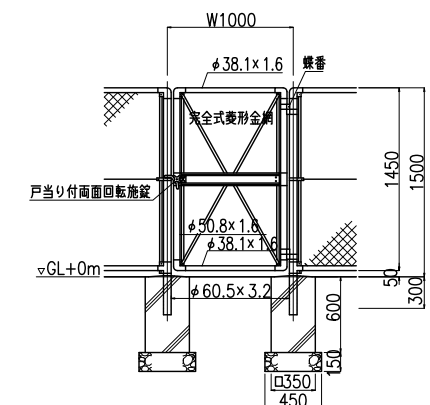
標準部

正面図

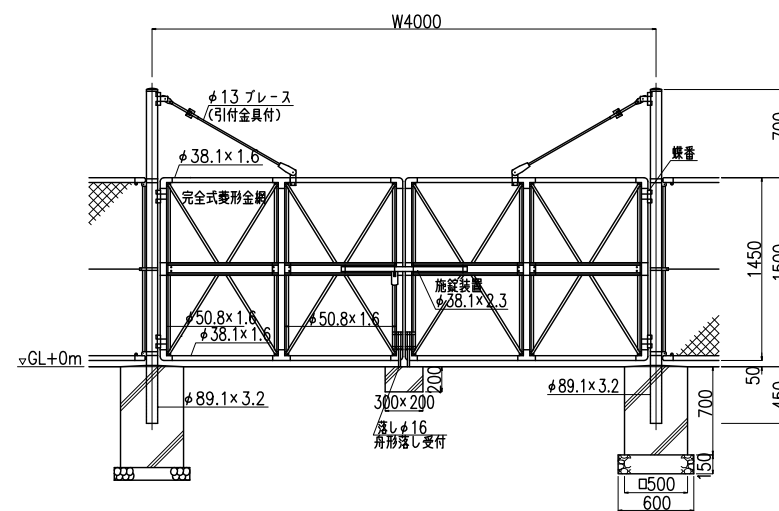
側面図



片開き門扉 (W=1.00m)



両開き門扉 (W=4.00m)

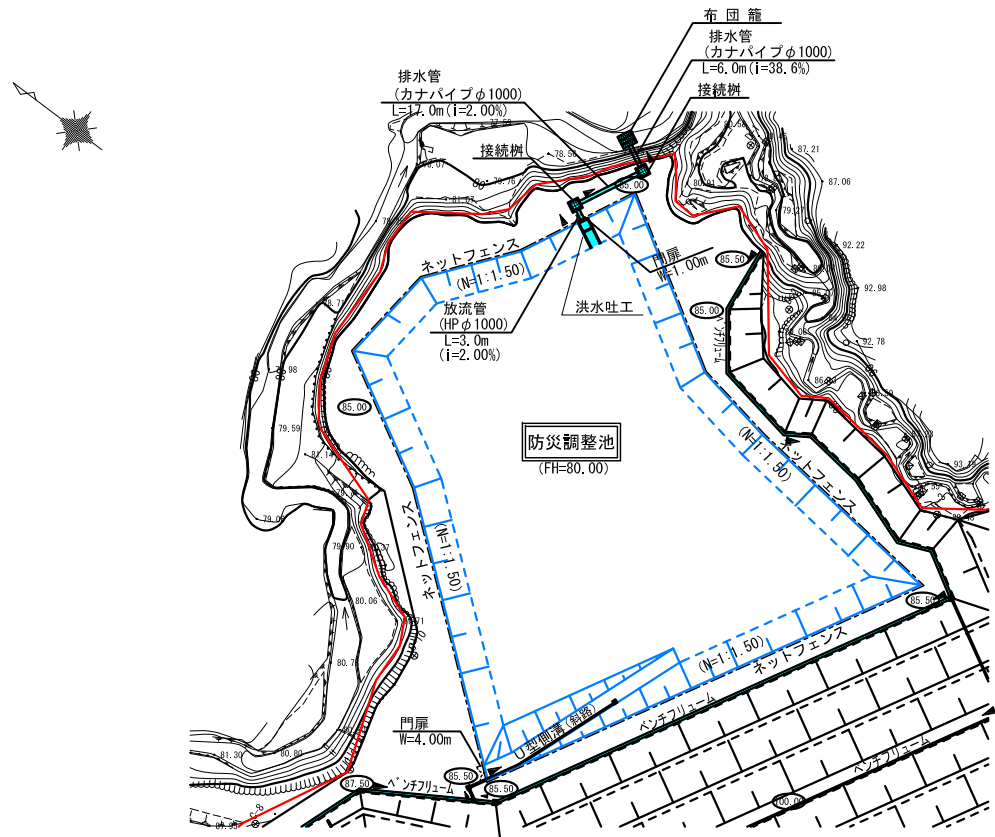


工事名	(仮)東北福祉大 横山校地 多目的グラウンド造成工事		
工事場所	仙台市青葉区芋沢字横山186-3 外地内		
図面名称	防災調整池詳細図		
作成者	尾張 勝文	資格番号	仙第12号
年月日	平成28年12月	縮尺	図示 図面番号

協進開発株式会社

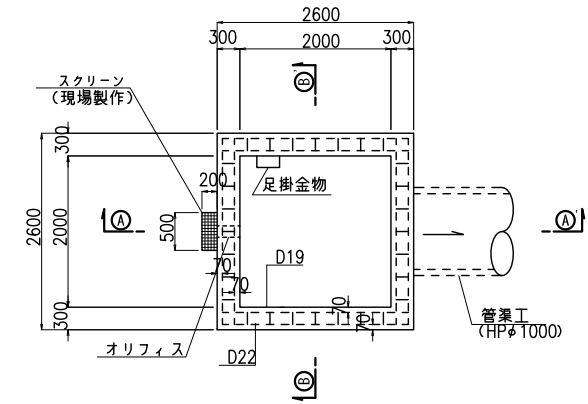
# 排水工等詳細図 (防災調整池)

平面図 S=1:2,000



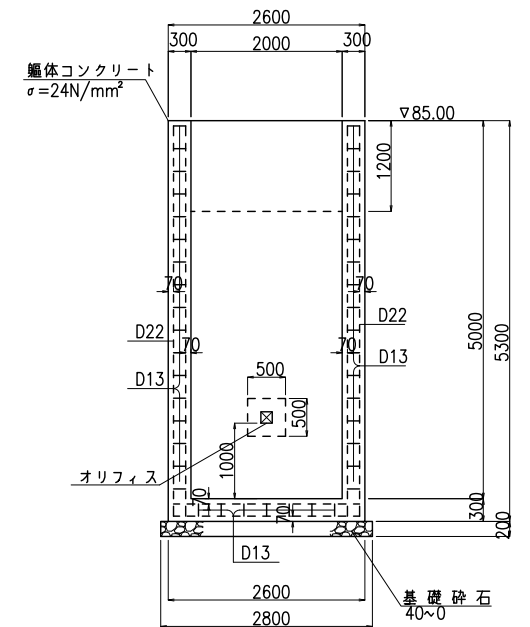
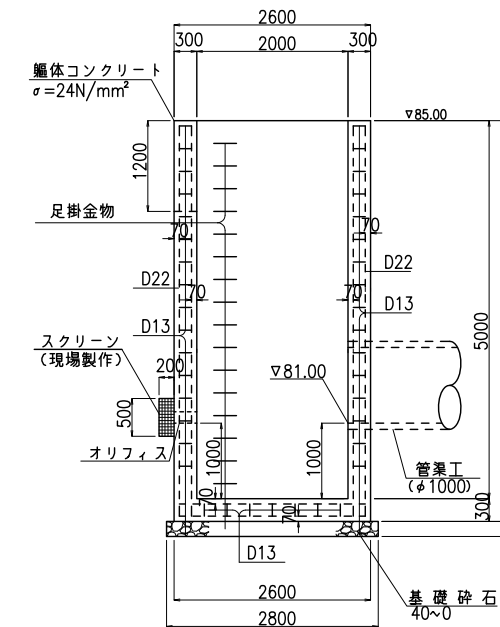
洪水吐工  
S=1:100

平面図



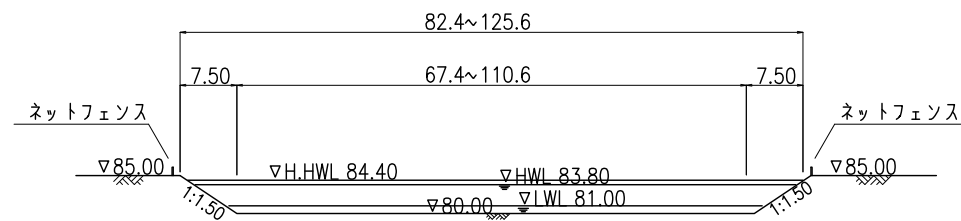
①-①'

②-②'

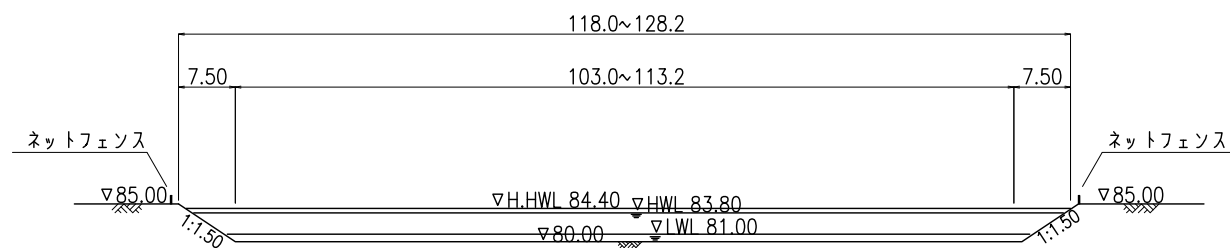


断面図  
S=1:1,000

①-①'



②-②'



工事名	(仮)東北福祉大 横山校地 多目的グラウンド造成工事		
工事場所	仙台市青葉区芋沢字横山186-3 外地内		
図面名称	排水工等詳細図		
作成者	尾張 勝文	資格番号	仙第12号
年月日	平成28年12月	縮尺	図示 図面番号
<b>協進開発株式会社</b>			