



様式第2号

開発事業計画書(変更)

令和元年5月15日

仙台市長 郡和子 殿

住所 宮城県仙台市青葉区郷六字大森2-1
氏名 公益財団法人アトラクシア
代表理事 神谷一雄

社の都の風土を守る土地利用調整条例第11条第1項(第17条第2項, 第18条第7項, 第21条第2項, 第24条第1項)の規定により, 次のとおり提出します。

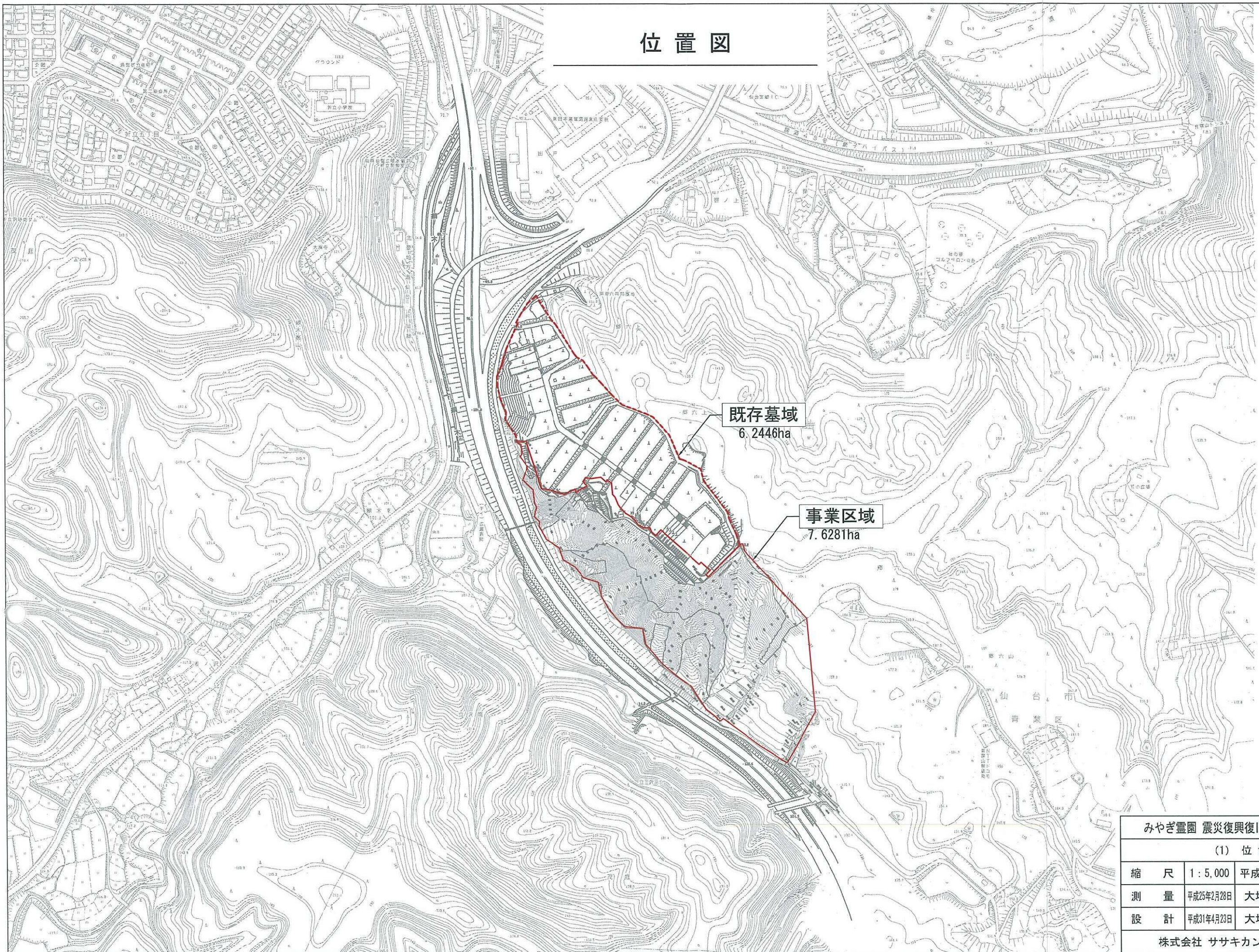
Table with 4 main rows: 開発事業の名称, 種別, 開発事業の目的, 開発事業の内容. Includes detailed information about the disaster recovery project, including area, purpose, and specific measures.



Table with 4 main rows: 事業計画の作成に際し適正かつ合理的な土地利用を図る上で留意した事項, 事業区域内に確保する緑地, 斜度30度を超える土地の有無, 汚水及び雨水の放流先. Includes environmental and planning details.

- 備考
1 添付図面
(1)事業区域の位置を明らかにした縮尺1:10,000以上の位置図
(2)事業区域の区域を明らかにした縮尺1:5,000以上の地形図
(3)事業区域における土地利用の現況を明らかにした縮尺1:5,000以上の地形図
(4)造成計画の概要を明らかにした縮尺1:5,000以上の平面図及び断面図
(5)事業区域における土地利用計画の概要を明らかにした縮尺1:5,000以上の平面図
(6)設置を予定する工作物の種別, 規模その他の概要を明らかにした縮尺1:2,500以上の平面図及び立面図
(7)発生集中自動車交通に係る主要な移動経路を明らかにした縮尺1:10,000以上の平面図
2 用紙の大きさは, 添付図面については日本工業規格A3とし, それ以外のものについてはA4とすること

位置図

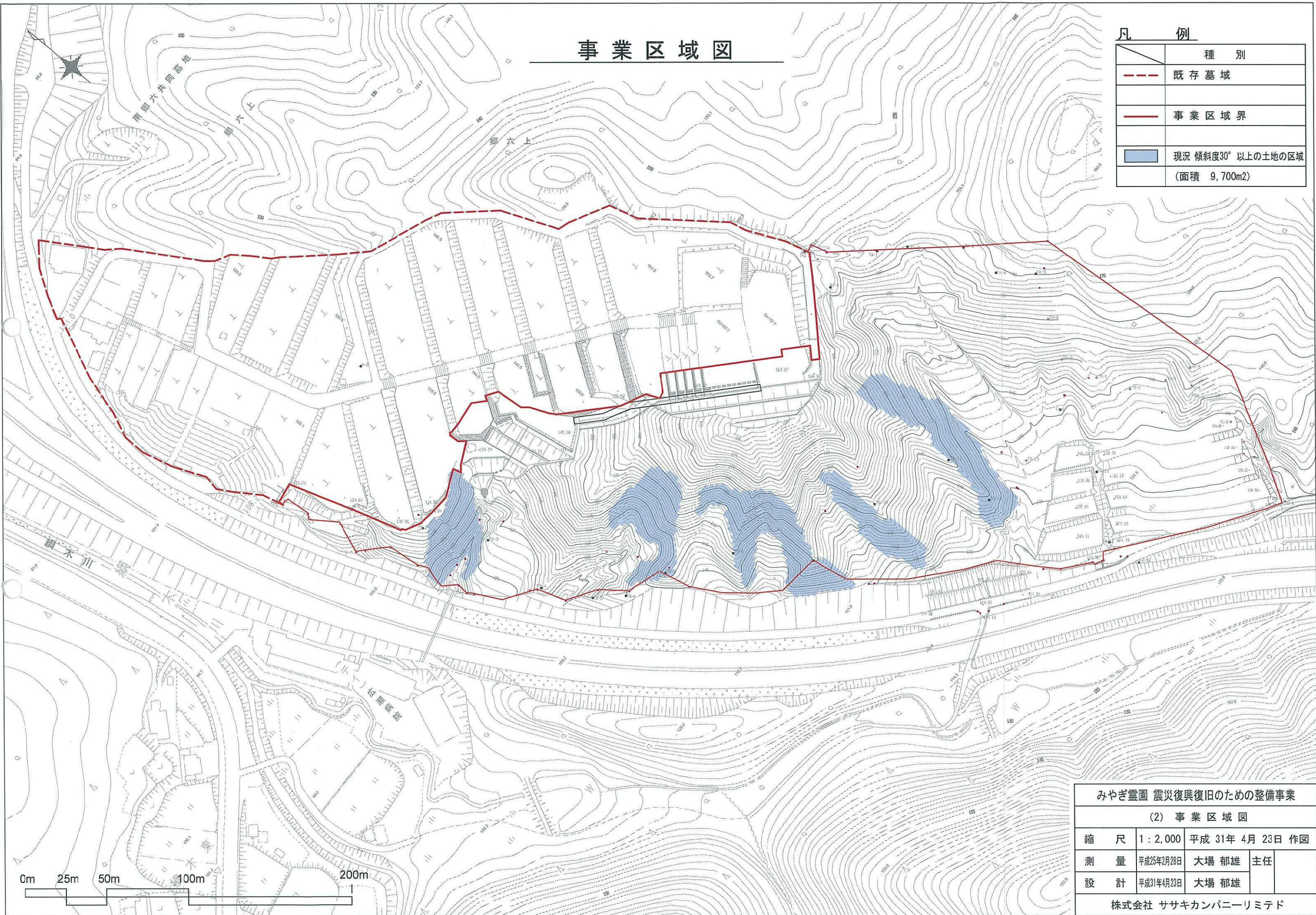


みやぎ霊園 震災復興復旧のための整備事業			
(1) 位置図			
縮尺	1:5,000	平成31年4月23日 作図	
測量	平成25年2月28日	大場 郁雄	主任
設計	平成31年4月23日	大場 郁雄	技師
株式会社 ササキカンパニーリミテド			

事業区域図

凡 例

種 別	
既存墓域	
事業区域界	
現況 傾斜度30°以上の土地の区域 (面積 9,700m ²)	



みやぎ霊園 震災復興復旧のための整備事業

(2) 事業区域図

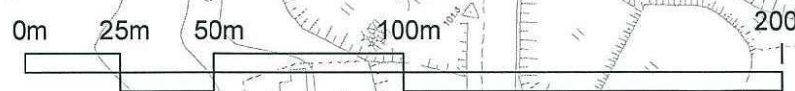
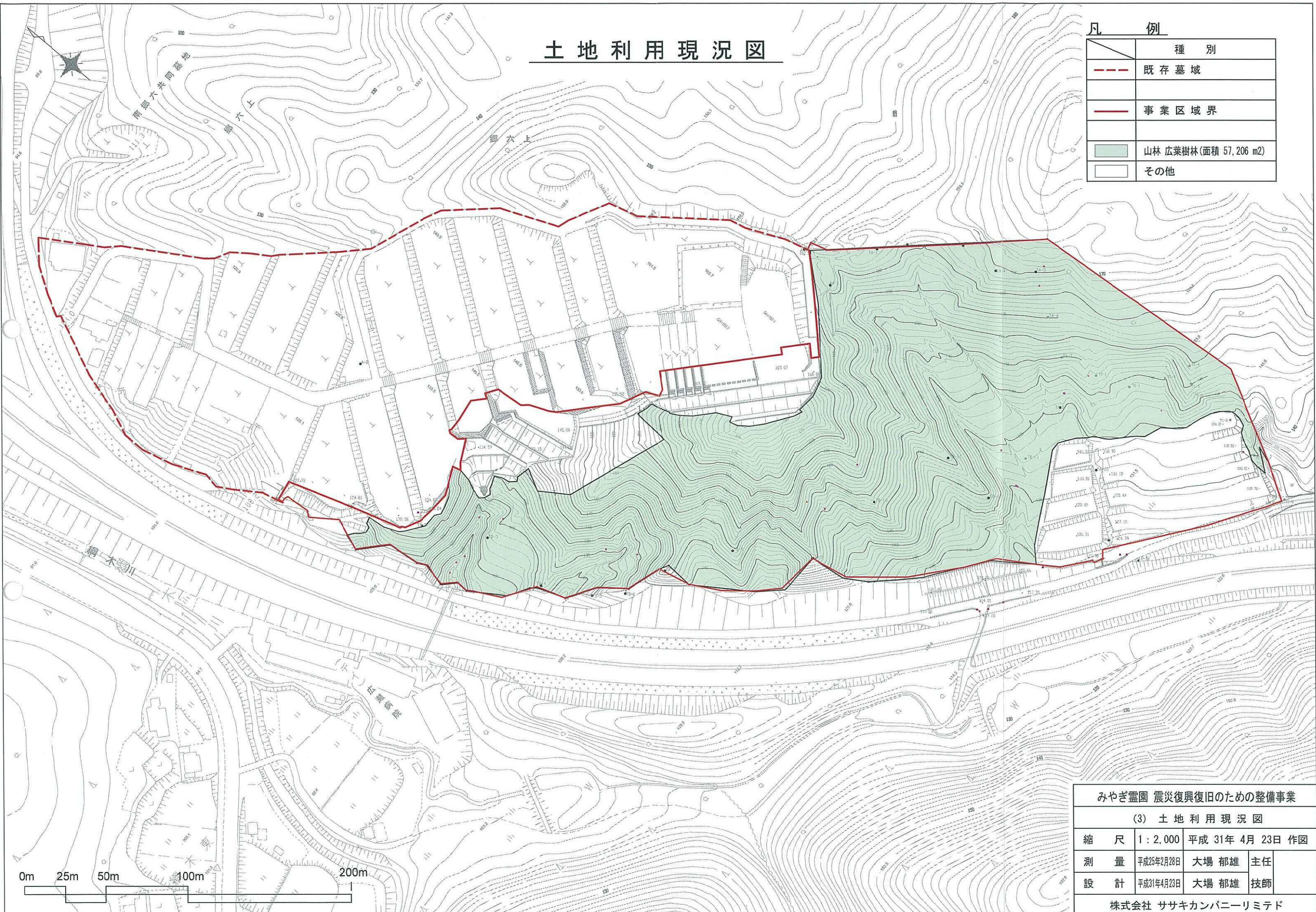
縮 尺	1 : 2,000	平成 31年 4月 23日 作図	
測 量	平成25年2月28日	大場 郁雄	主任
設 計	平成31年4月23日	大場 郁雄	

株式会社 ササキカンパニーリミテド

土地利用現況図

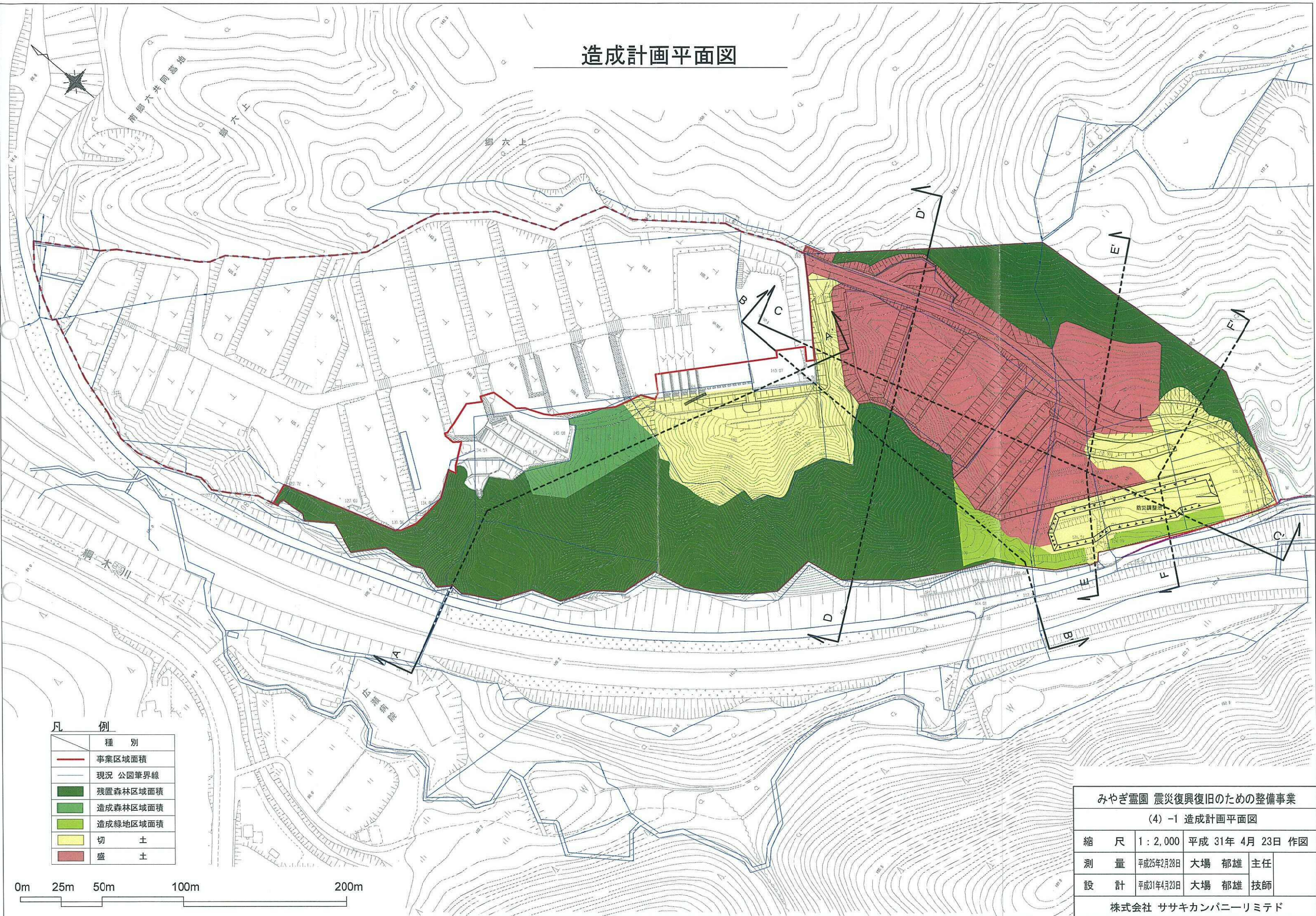
凡 例

種 別	
既存墓域	
事業区域界	
山林 広葉樹林(面積 57,206 m ²)	
その他	



みやぎ霊園 震災復興復旧のための整備事業			
(3) 土地利用現況図			
縮 尺	1 : 2,000	平成 31年 4月 23日 作図	
測 量	平成25年2月28日	大場 郁雄	主任
設 計	平成31年4月23日	大場 郁雄	技師
株式会社 ササキカンパニーリミテド			

造成計画平面図



凡	例	種 別
—	—	事業区域面積
—	—	現況 公園筆界線
■	■	残置森林区域面積
■	■	造成森林区域面積
■	■	造成緑地
■	■	切 土
■	■	盛 土

みやぎ霊園 震災復興復旧のための整備事業			
(4) -1 造成計画平面図			
縮 尺	1 : 2,000	平成 31年 4月 23日 作図	
測 量	平成25年2月28日	大場 郁雄	主任
設 計	平成31年4月23日	大場 郁雄	技師
株式会社 ササキカンパニーリミテド			