

3 地域の概況

3 地域の概況

地域概況を整理する調査範囲（以下、「調査範囲」という。）は、「仙台市環境影響評価技術指針マニュアル」（平成11年11月仙台市）に示されている概況調査範囲（5～10km）及び事業の実施に伴う大気質、植物、動物、景観等への影響範囲（表2-1）を考慮し、図3-1に示す対象事業計画地を中心とする8km四方の範囲とした。

なお、苦情の状況や社会的状況等の統計情報等については、前述の調査範囲を含めた仙台市全域を対象を広げ、発生源の状況等については、大気環境や水環境等の影響範囲を踏まえ、図2-1に示した関係地域の範囲内で整理した。



凡 例





-  : 対象事業計画地
-  : 区界
-  : 調査範囲(対象事業計画地から8km四方)

図3-1 地域の概況調査範囲



S=1:50,000



3.1 自然的状況等

3.1.1 大気環境

(1) 気象

対象事業計画地の最寄りの気象観測所として、図3.1-1に示すとおり、仙台管区気象台(仙台市宮城野区五輪1-3-15 仙台第3合同庁舎)がある。仙台管区気象台における観測結果は、表3.1-1及び表3.1-2に示すとおりである。

1) 気温の状況

平成20～29年の10年間の平均気温は13.0℃、月平均最高気温の最高値は28.6℃、月平均最低気温の最低値は-1.5℃である。

平成29年の平均気温は12.9℃、月最高気温の最高値は29.3℃、月最低気温の最低値は-0.7℃である。

2) 降水量の状況

平成20～29年の10年間の平均年間降水量は1,299.2mm、平成29年の年間降水量は1,320.5mmであり、過去10年間の平均値より約1.6%多い。

3) 日照の状況

平成20～29年の10年間の年間日照時間は1,900.7時間、平成29年の年間日照時間は1,909.5時間であり、いずれも5月の日照時間が最も長い。

4) 風向・風速の状況

平成20～29年の10年間の年間平均風速は3.1m/秒、卓越風向は北北西である。

平成29年の年間平均風速は3.0m/秒、年間の卓越風向は北北西であり、月別の卓越風向は、2月及び4月は西北西、5～7月は南東、8月は東南東、その他の月は北北西である。



図3.1-1 仙台管区気象台の位置

表3.1-1 気象の概況(仙台管区気象台：平成20～29年)

項目 月	気温			降水量 (mm)	日照時間 (時間)	平均風速 (m/秒)	最多風向
	平均						
	平均	最高	最低				
1月	1.8	5.5	-1.5	32.4	155.6	3.5	西北西
2月	2.3	6.3	-1.3	33.9	152.4	3.6	北北西
3月	5.5	10.1	1.5	77.4	176.5	3.6	北北西
4月	10.7	15.5	6.5	115.3	193.5	3.6	北北西
5月	16.0	20.8	12.1	123.9	205.2	3.2	南東
6月	19.5	23.6	16.4	142.1	158.4	2.8	南東
7月	23.7	27.6	20.9	127.2	139.1	2.4	南東
8月	24.8	28.6	22.1	164.3	141.1	2.5	南東
9月	21.5	25.5	18.2	206.1	142.2	2.9	北北西
10月	15.9	20.2	12.0	150.3	154.5	3.1	北北西
11月	9.8	14.0	5.9	60.0	141.3	3.0	北北西
12月	4.5	8.4	1.1	66.6	140.9	3.3	北北西
年間*	13.0	17.2	9.5	1,299.2	1,900.7	3.1	北北西

※ 年間における各項目は以下のとおり。

気温：月平均気温、月平均最高(低)気温の10年間における平均値

降水量：月合計値の10年間の平均年間降水量 日照時間：月合計値の10年間の平均年間日照時間

平均風速：月平均風速の10年間における平均値 最多風向：月最多風向の10年間の最多風向

出典：「過去の気象データ検索」(平成30年8月閲覧、気象庁ホームページ)

表3.1-2 気象の概況(仙台管区気象台：平成29年)

項目 月	気温			降水量 (mm)	日照時間 (時間)	平均風速 (m/秒)	最多風向
	平均						
	平均	最高	最低				
1月	2.5	6.2	-0.7	18.0	160.7	3.2	北北西
2月	3.2	7.3	-0.2	15.0	157.7	3.7	西北西
3月	5.4	9.6	1.6	77.5	173.4	3.4	北北西
4月	11.5	16.7	6.9	101.0	200.9	3.4	西北西
5月	17.0	21.6	12.9	137.0	211.4	2.7	南東
6月	18.6	22.9	15.2	80.5	179.7	3.0	南東
7月	25.1	29.3	22.1	182.0	181.8	2.2	南東
8月	23.0	25.9	20.8	219.0	57.1	2.6	東南東
9月	21.1	25.7	17.0	135.5	184.7	3.0	北北西
10月	14.9	18.4	11.8	340.5	96.8	2.9	北北西
11月	9.1	13.3	5.1	7.5	149.9	2.8	北北西
12月	3.5	7.4	0.1	7.0	155.4	3.0	北北西
年間	12.9	17.0	9.4	1,320.5	1,909.5	3.0	北北西

出典：「過去の気象データ検索」(平成30年8月閲覧、気象庁ホームページ)

(2) 大気質

1) 大気汚染の状況

調査範囲には大気汚染常時監視測定局として、一般環境大気測定局が2局(広瀬(旧宮城)及び宮総)設置されている。大気汚染常時監視測定局の位置は、図3.1-2に示すとおりである。

大気汚染常時監視測定局の平成28年度における測定項目等は、表3.1-3に示すとおりである。なお、調査範囲の大気汚染常時監視測定局では二酸化硫黄の測定を行っていない。

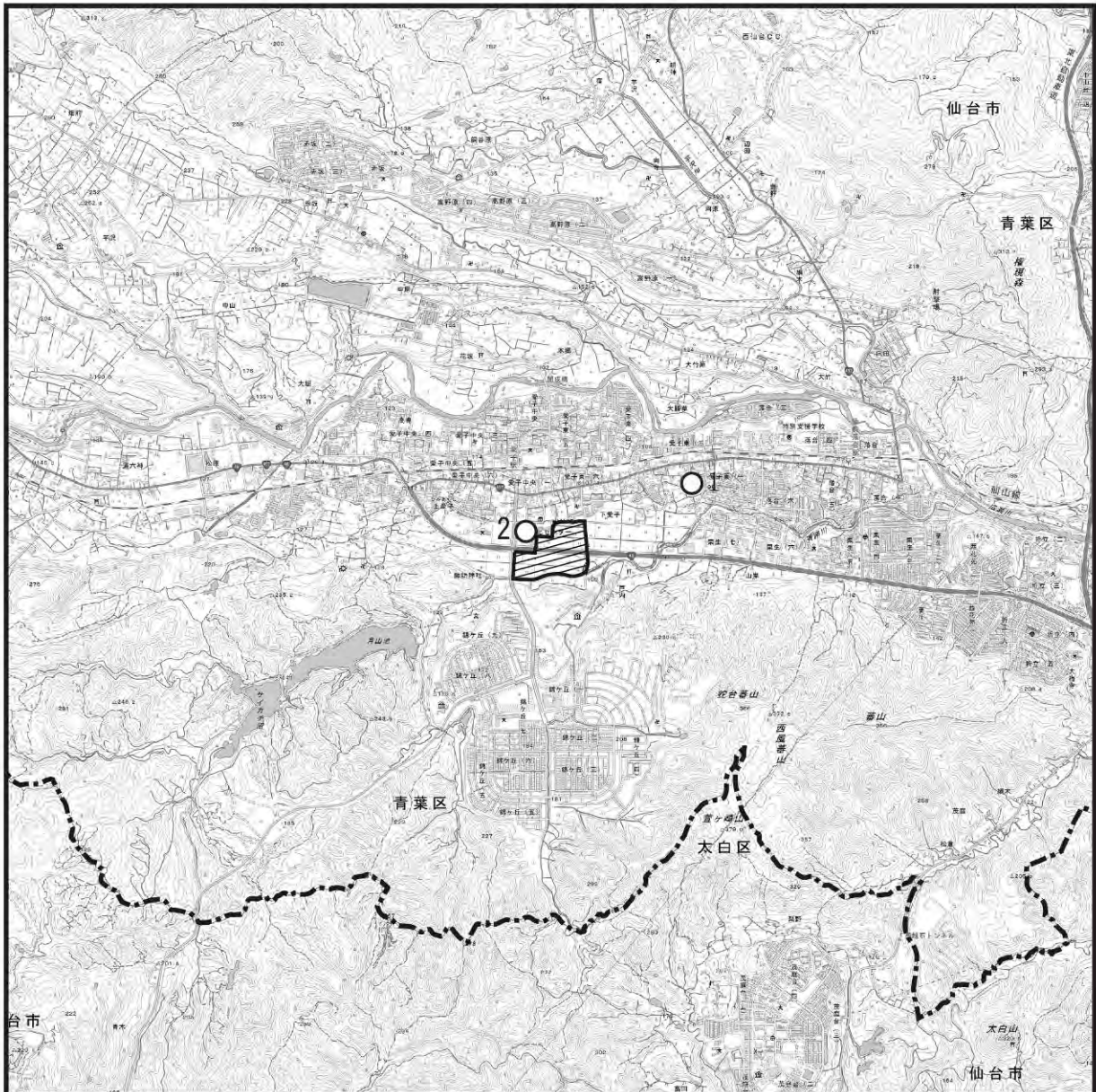
表3.1-3 大気汚染常時監視測定局測定項目(平成28年度)

番号 ^{注1}	測定局		二酸化硫黄	二酸化窒素	浮遊粒子状物質	光化学オキシダント	微小粒子状物質 ^{注2}
1	一般環境大気	広瀬(旧宮城)	—	○	○	○	○
2		宮総	—	—	—	—	○




注1) 番号は、図3.1-2に対応する。

注2) 広瀬局(旧宮城局)は平成28年10月で測定を終了。宮総局は平成28年11月より測定を開始。

出典：「公害関係資料集 平成28年度測定結果」(仙台市環境局)

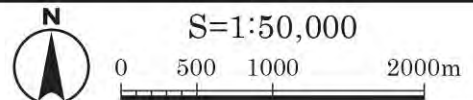


凡 例

-  : 対象事業計画地
-  : 区界
-  : 大気汚染常時監視測定局

注) 図中の番号は、表3.1-3に対応する。
 出典: 「公害関係資料集 平成28年度測定結果」(仙台市環境局)

図3.1-2 大気汚染常時監視測定局の位置



ア 二酸化窒素 (NO₂)

平成28年度における測定結果は表3.1-4に、平成24～28年度における年平均値及び日平均値の年間98%値の経年変化は表3.1-5に示すとおりである。

平成28年度における日平均値の年間98%値は0.013ppmであり、環境基準の長期的評価及び仙台市環境基本計画の定量目標値を達成している。

また、経年変化は、年平均値、日平均値の年間98%値ともに、やや減少傾向を示している。

表3.1-4 二酸化窒素測定結果(平成28年度)

測定局		用途地域	有効測定日数	測定時間	年平均値	1時間値の最高値	1時間値が0.2ppmを越えた時間数とその割合	1時間値が0.1ppm以上0.2ppm以下の時間数とその割合	日平均値が0.06ppmを越えた日数とその割合	日平均値が0.04ppm以上0.06ppm以下の日数とその割合	日平均値の年間98%値	98%値評価による日平均値が0.06ppmを越えた日数
							時間(%)	時間(%)	日(%)	日(%)	ppm	日
一般環境	広瀬(旧宮城)	1種住居	日	時間	ppm	ppm	時間(%)	時間(%)	日(%)	日(%)	ppm	日
大気			356	8,507	0.005	0.105	0 (0.0)	1 (0.0)	0 (0.0)	0 (0.0)	0.013	0

注1) 環境基準：1時間値の1日平均値が0.04ppmから0.06ppmまでのゾーン内またはそれ以下であること。

・長期的評価：1日平均値の年間98%値を環境基準と比較して評価する。

注2) 仙台市環境基本計画の定量目標値：日平均値の年間98%値が0.04ppm以下であること。

注3) 用途地域 1種住居：第一種住居地域

出典：「公害関係資料集 平成28年度測定結果」(仙台市環境局)

「仙台市都市計画情報インターネット提供サービス」(平成30年9月閲覧、仙台市ホームページ)

表3.1-5 二酸化窒素経年変化(平成24～28年度)

単位：ppm

測定局		項目	年度				
			24	25	26	27	28
一般環境	広瀬(旧宮城)	年平均値	0.007	0.007	0.006	0.006	0.005
		日平均値の年間98%値	0.018	0.018	0.014	0.015	0.013

注1) 環境基準：1時間値の1日平均値が0.04ppmから0.06ppmまでのゾーン内またはそれ以外であること。

注2) 仙台市環境基本計画の定量目標値：日平均値の年間98%値が0.04ppm以下であること。

出典：「公害関係資料集 平成28年度測定結果」(仙台市環境局)

イ 浮遊粒子状物質 (SPM)

平成28年度における測定結果は表3.1-6に、平成24～28年度における年平均値及び日平均値の2%除外値の経年変化は、表3.1-7に示すとおりである。

平成28年度において、1時間値が0.20mg/m³を超えた時間数はなく、また、日平均値が0.10mg/m³を超えた日もなかったことから、短期的評価及び長期的評価とも環境基準を達成している。

また、経年変化は、年平均値、日平均値の2%除外値ともに、平成26年度をピークに減少傾向を示している。

表3.1-6 浮遊粒子状物質測定結果(平成28年度)

測定局		用途地域	有効測定日数	測定時間	年平均値	短期的評価			長期的評価		
						1時間値が0.20mg/m ³ を超えた時間数とその割合	日平均値が0.10mg/m ³ を超えた日数とその割合	1時間値の最高値	日平均値の2%除外値	日平均値が0.10mg/m ³ を超えた日が2日以上連続したことの有無	環境基準の長期的評価による日平均値が0.10mg/m ³ を超えた日数
			日	時間	mg/m ³	時間(%)	日(%)	mg/m ³	mg/m ³	有×・無○	日
一般環境 大気	広瀬 (旧宮城)	1種住居	362	8,656	0.011	0 (0.0)	0 (0.0)	0.108	0.027	○	0

注1) 環境基準：1時間値の1日平均値が0.10mg/m³以下であり、かつ、1時間値が0.20mg/m³以下であること。

- ・短期的評価：1時間値の日平均値または各1時間値を環境基準と比較して評価する。
- ・長期的評価：日平均値の年間2%除外値を環境基準と比較して評価する。ただし、人の健康の保護を徹底する趣旨から、日平均値につき環境基準を超える日が2日以上連続した場合は、このような取扱いを行わない。

注2) 用途地域 1種住居：第一種住居地域

出典：「公害関係資料集 平成28年度測定結果」(仙台市環境局)

表3.1-7 浮遊粒子状物質経年変化(平成24～28年度)

単位：mg/m³

測定局		項目	年度				
			24	25	26	27	28
一般環境 大気	広瀬 (旧宮城)	年平均値	0.017	0.018	0.019	0.014	0.011
		日平均値の2%除外値	0.041	0.045	0.045	0.037	0.027

注) 環境基準：1時間値の1日平均値が0.10mg/m³以下であり、かつ、1時間値が0.20mg/m³以下であること。

出典：「公害関係資料集 平成28年度測定結果」(仙台市環境局)

ウ 光化学オキシダント (Ox)

平成28年度における測定結果は表3.1-8に、平成24～28年度における昼間の1時間値が0.06ppmを超えた日数及び時間数の経年変化は、表3.1-9に示すとおりである。

平成28年度において、昼間の1時間値が0.06ppmを超えた日数及び時間数は、32日及び126時間であった。また、昼間の1時間値の最高値は0.076ppmであり、環境基準(0.06ppm)を超えている。

昼間の1時間値が0.06ppmを超えた日数及び時間数の経年変化は、平成26年度及び平成27年度に増加し、平成28年度には減少している。

表3.1-8 光化学オキシダント測定結果(平成28年度)

測定局		用途地域	昼間測定日数	昼間測定時間	昼間1時間値の年平均値	昼間の1時間値が0.06ppmを越えた日数と時間数	昼間の1時間値が0.12ppmを越えた日数と時間数	昼間の1時間値の最高値	昼間の日最高1時間値の平均値
					ppm	日(時間)	日(時間)	ppm	ppm
一般環境大気	広瀬(旧宮城)	1種住居	365	5,407	0.034	32(126)	0(0)	0.076	0.044

注1) 昼間とは5時から20時までの時間帯をいう。
 注2) 環境基準：1時間値が0.06ppm以下であること。
 ・短期的評価：各1時間値を環境基準と比較して評価する。
 注3) 用途地域 1種住居：第一種住居地域
 出典：「公害関係資料集 平成28年度測定結果」(仙台市環境局)

表3.1-9 光化学オキシダント経年変化(平成24～28年度)

測定局		項目	年度					
			24	25	26	27	28	
一般環境大気	広瀬(旧宮城)	昼間の1時間値が0.06ppmを越えた	日数(日)	35	28	50	55	32
			時間数(時間)	135	141	268	302	126

注1) 昼間とは5時から20時までの時間帯をいう。
 注2) 環境基準：1時間値が0.06ppm以下であること。
 出典：「公害関係資料集 平成28年度測定結果」(仙台市環境局)

エ 微小粒子状物質 (PM2.5)

平成28年度における測定結果は表3.1-10に、平成24～28年度における年平均値及び日平均値の年間98%値の経年変化は表3.1-11に示すとおりである。

平成28年度における年平均値は7.6～10.0 $\mu\text{g}/\text{m}^3$ 、日平均値の年間98%値は18.6～20.3 $\mu\text{g}/\text{m}^3$ であった。なお、広瀬（旧宮城）測定局は平成28年10月に測定を終了し、宮総測定局は平成28年11月から測定を開始しているため、平成28年度はいずれの測定局も測定日数が250日未満であり、長期的評価の対象とならない。

経年変化は、広瀬（旧宮城）測定局においては、平成26～27年度の年平均値及び日平均値の年間98%値がほぼ横ばい傾向を示している。

表3.1-10 微小粒子状物質測定結果(平成28年度)

測定局		用途地域	有効測定日数	年平均値	日平均値の年間98%値	日平均値が35 $\mu\text{g}/\text{m}^3$ を越えた日数とその割合
			日	$\mu\text{g}/\text{m}^3$	$\mu\text{g}/\text{m}^3$	日(%)
一般環境大気	広瀬 (旧宮城)	1種住居	186	(10.0)	(20.3)	0 (0.0)
	宮総	1種住居	65	(7.6)	(18.6)	0 (0.0)

注1) 環境基準：年平均値が15 $\mu\text{g}/\text{m}^3$ 以下であり、かつ、1日平均値が35 $\mu\text{g}/\text{m}^3$ であること。

・長期基準：年平均値及び日平均値の年間98%値をそれぞれ環境基準と比較して評価する。

注2) 用途地域 1種住居：第一種住居地域

注3) ()内の数値は、有効測定時間未満の測定値（広瀬測定局は平成28年10月に測定終了。宮総測定局は平成28年11月より測定開始）であり、長期的評価の対象とならない。

出典：「公害関係資料集 平成28年度測定結果」（仙台市環境局）

表3.1-11 微小粒子状物質経年変化(平成24～28年度)

測定局		項目	年度				
			24	25	26	27	28
一般環境大気	広瀬 (旧宮城)	年平均値	—	(9.4)	11.2	10.7	(10.0)
		日平均値の年間98%値	—	(27.3)	30.5	29.9	(20.3)
	宮総	年平均値	—	—	—	—	(7.6)
		日平均値の年間98%値	—	—	—	—	(18.6)

注1) 環境基準：年平均値が15 $\mu\text{g}/\text{m}^3$ 以下であり、かつ、1日平均値が35 $\mu\text{g}/\text{m}^3$ 以下であること。

注2) ()内の数値は、有効測定時間未満の測定値（広瀬測定局は平成25年12月より測定開始し、平成28年10月に測定終了。宮総測定局は平成28年11月より測定開始）であり、長期的評価の対象とならない。

注3) 「—」は測定していないことを示す。

出典：「公害関係資料集 平成28年度測定結果」（仙台市環境局）

2) 大気汚染に係る苦情の状況

仙台市における大気質に係る苦情件数の経年変化は、表3.1-12に示すとおりである。
ばい煙に関する苦情件数は4～15件で推移し、平成28年度は5件であった。粉じんに関する苦情件数は9～25件で推移し、平成28年度は9件であった。

表3.1-12 大気質に係る苦情件数の経年変化(仙台市：平成24～28年度)

単位：件

項目 \ 年度	24	25	26	27	28
ばい煙	15	4	4	8	5
粉じん	25	20	16	15	9

出典：「公害関係資料集 平成28年度測定結果」（仙台市環境局）

3) 発生源の状況

仙台市における、大気汚染防止法に基づくばい煙発生施設数及び事業場数及び一般粉じん発生施設数及び事業場数は、表3.1-13に示すとおりである。

図2-1に示す関係地域範囲内における大気汚染防止法に基づくばい煙及び一般粉じん発生施設届出件数は、表3.1-14及び表3.1-15に、その位置は図3.1-3及び図3.1-4に示すとおりである。

なお、関係地域範囲内において、宮城県公害防止条例に基づくばい煙及び粉じんに係る特定施設は存在しない。

表3.1-13 大気汚染防止法に基づくばい煙・一般粉じんの発生施設数および事業場数

項目	発生施設数	事業場数
ばい煙	1,590	709
一般粉じん	126	19

出典：「公害関係資料集 平成28年度測定結果」（仙台市環境局）

表3.1-14 大気汚染防止法に基づくばい煙発生施設を有する事業場数及び施設数

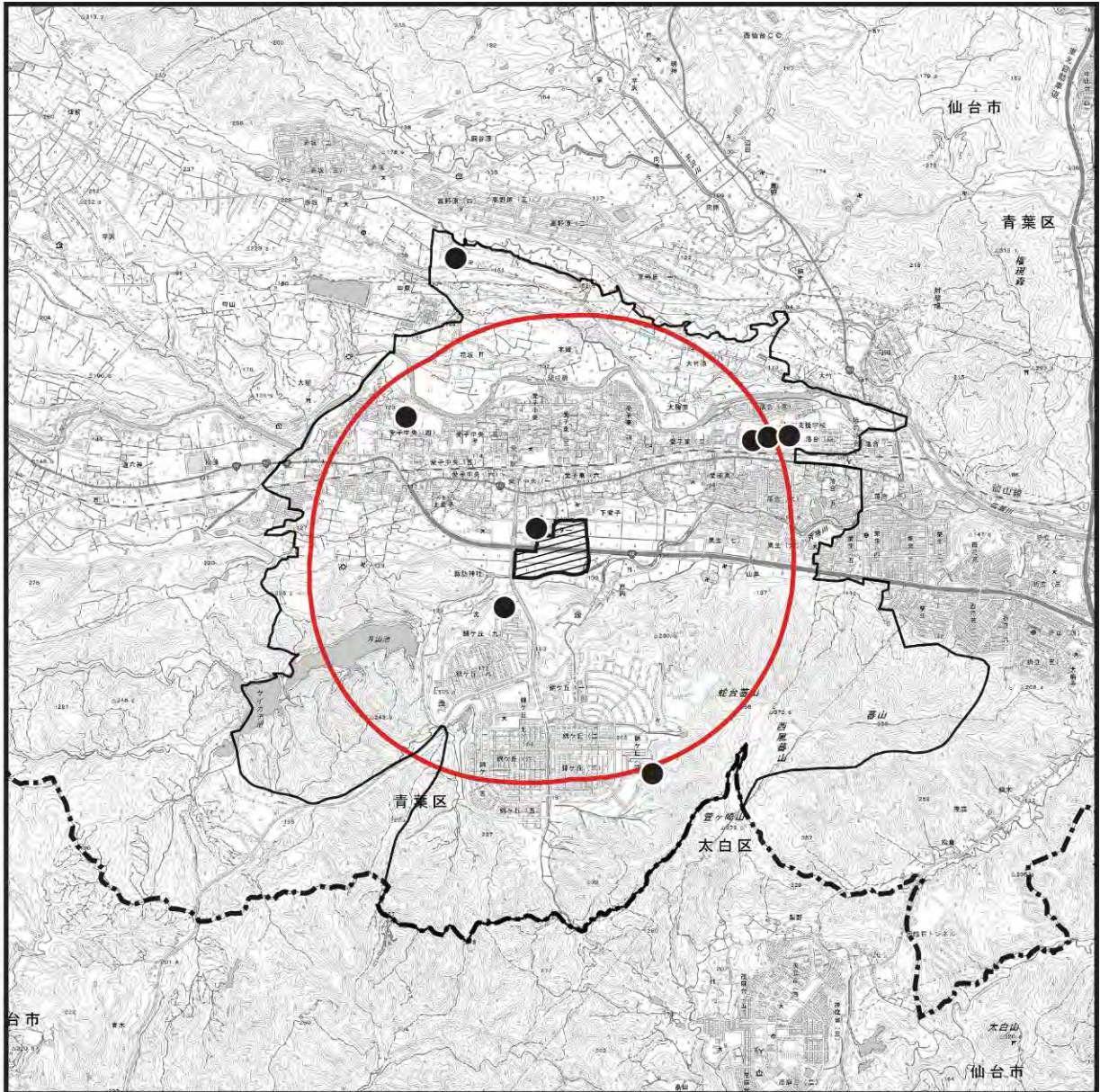
事業場所在地		事業場数	施設数
仙台市青葉区	愛子中央四丁目	1	ボイラー：2
	芋沢字大竹原	1	ボイラー：3
	下愛子	1	ボイラー：2
			ディーゼル機関：1
	錦ヶ丘四丁目	1	ボイラー：2
	錦ヶ丘九丁目	1	ガスタービン：1
	落合四丁目	3	ボイラー：10
ガス機関：3			
ガスタービン：1			
計		8	25

出典：大気汚染防止法等に基づくばい煙発生施設一覧（平成30年3月31日現在、仙台市）






表3.1-15 大気汚染防止法に一般粉じん発生施設を有する事業場数及び施設数

事業場所在地		事業場数	施設数
仙台市青葉区	芋沢字大竹新田下	1	2
計		1	2

出典：大気汚染防止法等に基づく一般粉じん発生施設一覧（平成30年3月31日現在、仙台市）

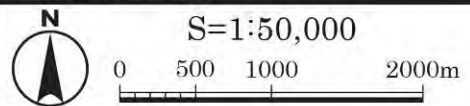


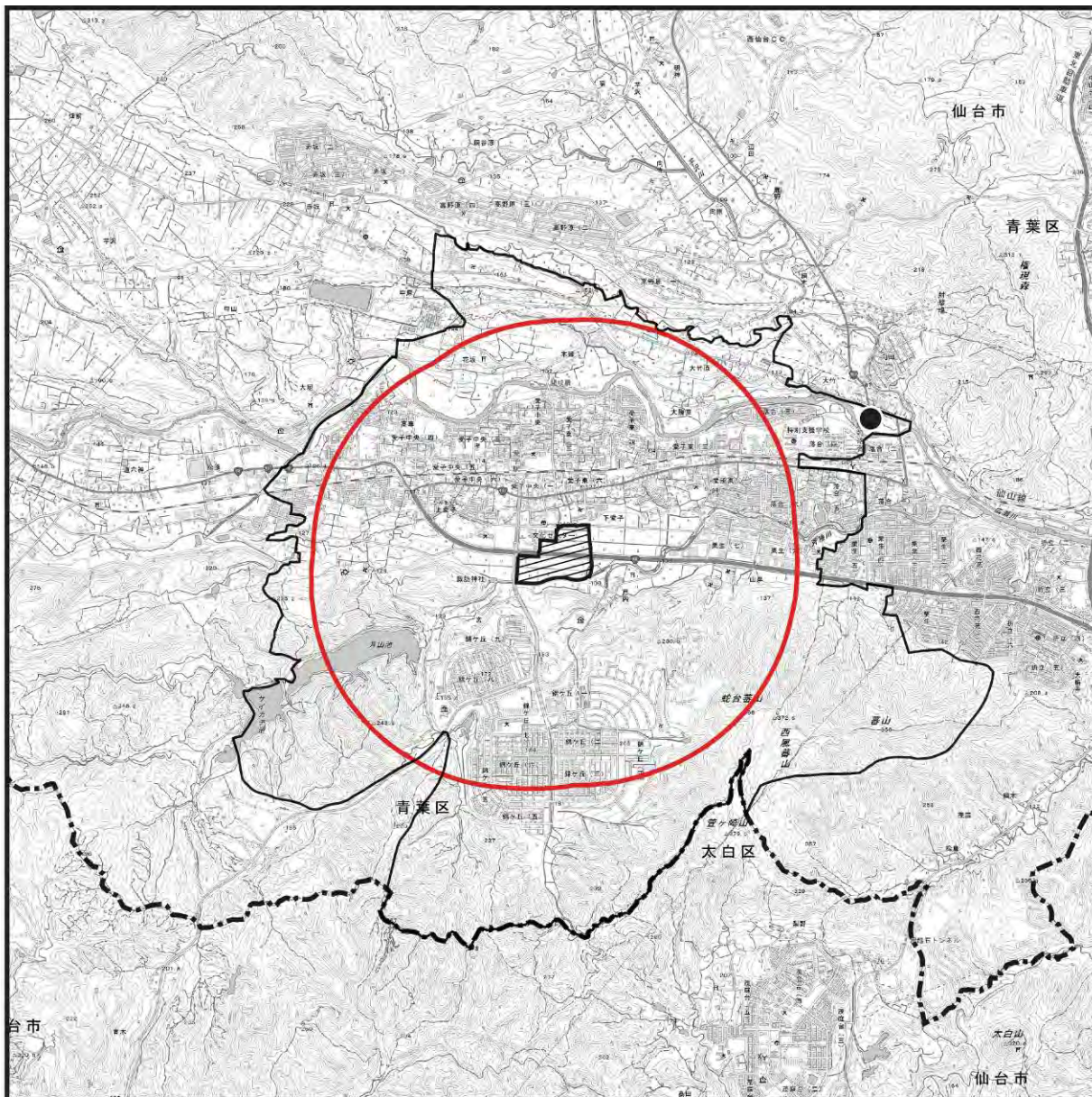
凡 例

-  : 対象事業計画地
-  : 区界
-  : 関係地域の範囲（対象事業計画地境界から1,500mの範囲）
-  : 関係地域に該当する町丁目
-  : ばい煙発生施設を有する事業場






出典:「大気汚染防止法等に基づくばい煙発生施設一覧」(平成30年3月31日現在、仙台市)

図3.1-3 ばい煙発生施設を有する事業場（大気汚染防止法）



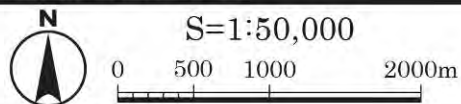


凡 例

-  : 対象事業計画地
-  : 区界
-  : 関係地域の範囲（対象事業計画地境界から1,500mの範囲）
-  : 関係地域に該当する町丁目
-  : 一般粉じん発生施設を有する事業場

出典:「大気汚染防止法等に基づく一般粉じん発生施設一覧」(平成30年3月31日現在、仙台市)

図3.1-4 一般粉じん発生施設を有する事業場
(大気汚染防止法)



(3) 騒音

1) 騒音の状況

ア 環境騒音

調査範囲において、平成13年度に6地点で測定が行われている。測定結果は表3.1-16に示すとおりである。いずれの地点においても昼間及び夜間の環境基準を達成している。

表3.1-16 環境騒音測定結果

単位：dB

No.	対象区域	住所	用途地域	環境基準 類型	測定結果 (L_{Aeq})		環境基準	
					昼間	夜間	昼間	夜間
1	赤坂	青葉区赤坂2丁目	一種低層	A	39 (○)	30 (○)	55	45
2	愛子北	青葉区愛子東5丁目	二種中高層	A	43 (○)	34 (○)	55	45
3	愛子南	青葉区愛子東1丁目	一種住居	B	46 (○)	41 (○)	55	45
4	錦ヶ丘	青葉区錦ヶ丘7丁目	一種低層	A	41 (○)	37 (○)	55	45
5	栗生南	青葉区折立6丁目	一種低層	A	42 (○)	40 (○)	55	45
6	茂庭台	太白区茂庭台3丁目	一種低層	A	48 (○)	39 (○)	55	45

注1) 時間区分は、昼間：6～22時、夜間：22～6時である。

注2) 測定結果の()内は、環境基準の達成状況を示し、○は達成、×は非達成である。

出典：「公害関係資料集 平成14年版」(仙台市環境局)

イ 道路交通騒音

調査範囲において、図3.1-5に示す区間で自動車騒音が測定されており、対象事業計画地を東西に横断する一般国道48号では、毎年度測定が行われている。平成24～28年度の結果は表3.1-17(1)～表3.1-17(5)に示すとおりであり、昼間・夜間とも環境基準を達成が79～100%であった。平成28年度は1評価区間(1路線)で実施され、昼間・夜間とも環境基準を達成が100%であった。

表3.1-17(1) 自動車騒音測定結果(平成24年度)

No.	路線番号	評価対象路線			評価結果			
		路線名	評価区間 上段：始点 下段：終点	評価区間 の延長 (km)	評価対象 住居戸数 (戸)	環境基準達成状況 上段：達成戸数(戸) 下段：(達成率(%))		
						昼間・夜 間とも 達成	昼間 のみ 達成	夜間 のみ 達成
1	1020	一般国道48号	青葉区栗生5丁目 青葉区愛子中央6丁目	3.5	97	97 (100)	0 (0)	0 (0)
2	1019	一般国道48号	青葉区郷六字大霜 青葉区栗生5丁目	2.5	228	185 (81)	0 (0)	1 (0)

注) 表中のNo. は、図3.1-5に対応する。

出典：「公害関係資料集 平成24年度測定結果」(仙台市環境局)

表3.1-17(2) 自動車騒音測定結果(平成25年度)

No.	路線番号	評価対象路線			評価結果			
		路線名	評価区間 上段：始点 下段：終点	評価区間 の延長 (km)	評価対象 住居戸数 (戸)	環境基準達成状況 上段：達成戸数(戸) 下段：(達成率(%))		
						昼間・夜 間とも 達成	昼間 のみ 達成	夜間 のみ 達成
3	1020	一般国道48号	青葉区栗生5丁目1 青葉区愛子中央6丁目12	3.5	106	106 (100)	0 (0)	0 (0)
4	1030	一般国道457号	青葉区落合2丁目11-5 青葉区栗生5丁目1	3.7	943	832 (88)	111 (12)	0 (0)

注) 表中のNo. は、図3.1-5に対応する。

出典：「公害関係資料集 平成25年度測定結果」(仙台市環境局)

表3.1-17(3) 自動車騒音測定結果(平成26年度)

No.	路線番号	評価対象路線			評価結果			
		路線名	評価区間 上段：始点 下段：終点	評価区間の延長 (km)	評価対象住居戸数 (戸)	環境基準達成状況 上段：達成戸数(戸) 下段：(達成率(%))		
						昼間・夜間とも達成	昼間のみ達成	夜間のみ達成
5	1020	一般国道48号	青葉区栗生5丁目1 青葉区愛子中央6丁目12	3.5	104	104 (100)	0 (0)	0 (0)
6	1021	一般国道48号	青葉区愛子中央6丁目12 青葉区上愛子字白沢	6.1	356	283 (79)	35 (10)	0 (0)

注) 表中のNo. は、図3.1-5に対応する。

出典：「公害関係資料集 平成26年度測定結果」(仙台市環境局)

表3.1-17(4) 自動車騒音測定結果(平成27年度)

No.	路線番号	評価対象路線			評価結果			
		路線名	評価区間 上段：始点 下段：終点	評価区間の延長 (km)	評価対象住居戸数 (戸)	環境基準達成状況 上段：達成戸数(戸) 下段：(達成率(%))		
						昼間・夜間とも達成	昼間のみ達成	夜間のみ達成
7	1020	一般国道48号	青葉区栗生5丁目1 青葉区愛子中央6丁目12	3.5	104	102 (98)	2 (2)	0 (0)

注) 表中のNo. は、図3.1-5に対応する。

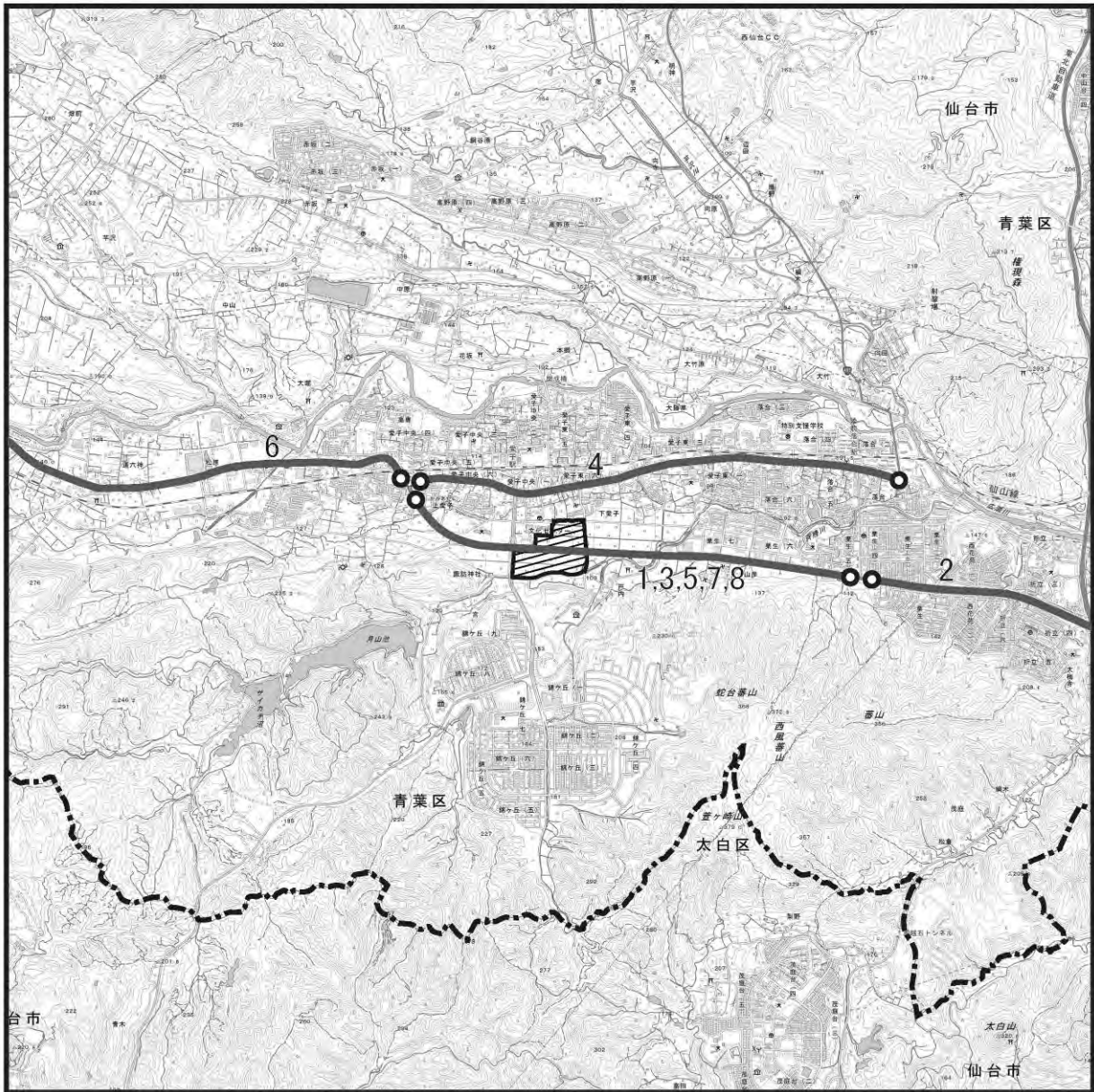
出典：「公害関係資料集 平成27年度測定結果」(仙台市環境局)

表3.1-17(5) 自動車騒音測定結果(平成28年度)


No.	路線番号	評価対象路線			評価結果			
		路線名	評価区間 上段：始点 下段：終点	評価区間の延長 (km)	評価対象住居戸数 (戸)	環境基準達成状況 上段：達成戸数(戸) 下段：(達成率(%))		
						昼間・夜間とも達成	昼間のみ達成	夜間のみ達成
8	1020	一般国道48号	青葉区栗生5丁目1 青葉区愛子中央6丁目12	3.5	104	104 (100)	0 (0)	0 (0)

注) 表中のNo. は、図3.1-5に対応する。


出典：「公害関係資料集 平成28年度測定結果」(仙台市環境局)



凡例

 : 対象事業計画地

 : 区界

 : 評価対象路線


注) 図中の番号は、表3.1-17(1)～表3.1-17(5)に対応する。

出典:「公害関係資料集 平成24～28年度測定結果」(仙台市環境局)

図3.1-5 自動車騒音測定路線



S=1:50,000



ウ 鉄道騒音

「公害関係資料集 平成24～28年度測定結果」（仙台市環境局）によれば、調査範囲において、過去5年間に鉄道騒音は測定されていない。

2) 騒音に係る苦情の状況

仙台市における平成24～28年度の騒音に係る苦情件数の経年変化は、表3.1-18に示すとおりである。騒音の苦情件数は109～148件で推移しており、平成28年度は109件であった。

表3.1-18 騒音に係る苦情件数の経年変化(平成24～28年度)

単位：件

年度 項目	24	25	26	27	28
騒音	121	128	139	148	109

出典：「公害関係資料集 平成28年度測定結果」（仙台市環境局）

3) 発生源の状況

仙台市における騒音規制法に基づく特定建設作業届出状況は、表3.1-19に示すとおりである。

平成28年度に届出された全213件のうち最も多かったものは、工事種別ではビル等工事が130件、作業内容ではさく岩機を使用する作業が132件であった。

図2-1に示す関係地域範囲内における騒音規制法に基づく特定施設の届出があった事業場は、表3.1-20及び図3.1-6に示すとおり、18事業場である。宮城県公害防止条例に基づく特定施設の届出があった事業場は、表3.1-21及び図3.1-7に示すとおり、10事業場である。

表3.1-19 騒音規制法に基づく特定建設作業届出状況(平成28年度)

単位：件

作業内容	工事種別	ビル等 工事	上下水道等 工事	道路河川等 工事	その他の 工事	合計
くい打機くい抜機を使用する作業		12	1	5	0	18
びょう打機を使用する作業		0	0	0	0	0
さく岩機を使用する作業		87	4	16	25	132
空気圧縮機を使用する作業		11	2	7	5	25
コンクリートプラントを設けて行う作業		1	0	0	0	1
バックホウを使用する作業		19	3	5	9	36
トラクターシャベルを使用する作業		0	0	0	0	0
ブルドーザーを使用する作業		0	0	0	1	1
計		130	10	33	40	213

出典：「公害関係資料集 平成28年度測定結果」(仙台市環境局)

表3.1-20 騒音規制法に基づく特定施設を有する事業場数

単位：件

所在地	事業場数	所在地	事業場数
青葉区愛子中央4丁目	1	青葉区上愛子字北原道上	1
青葉区芋沢字大竹新田下	1	青葉区上愛子字車	1
青葉区芋沢字大竹原	1	青葉区上愛子字新宮前	1
青葉区芋沢字本郷	1	青葉区下愛子	6
青葉区落合4丁目	2	青葉区錦ヶ丘7丁目	1
青葉区落合5丁目	1	青葉区錦ヶ丘9丁目	1
		計	18

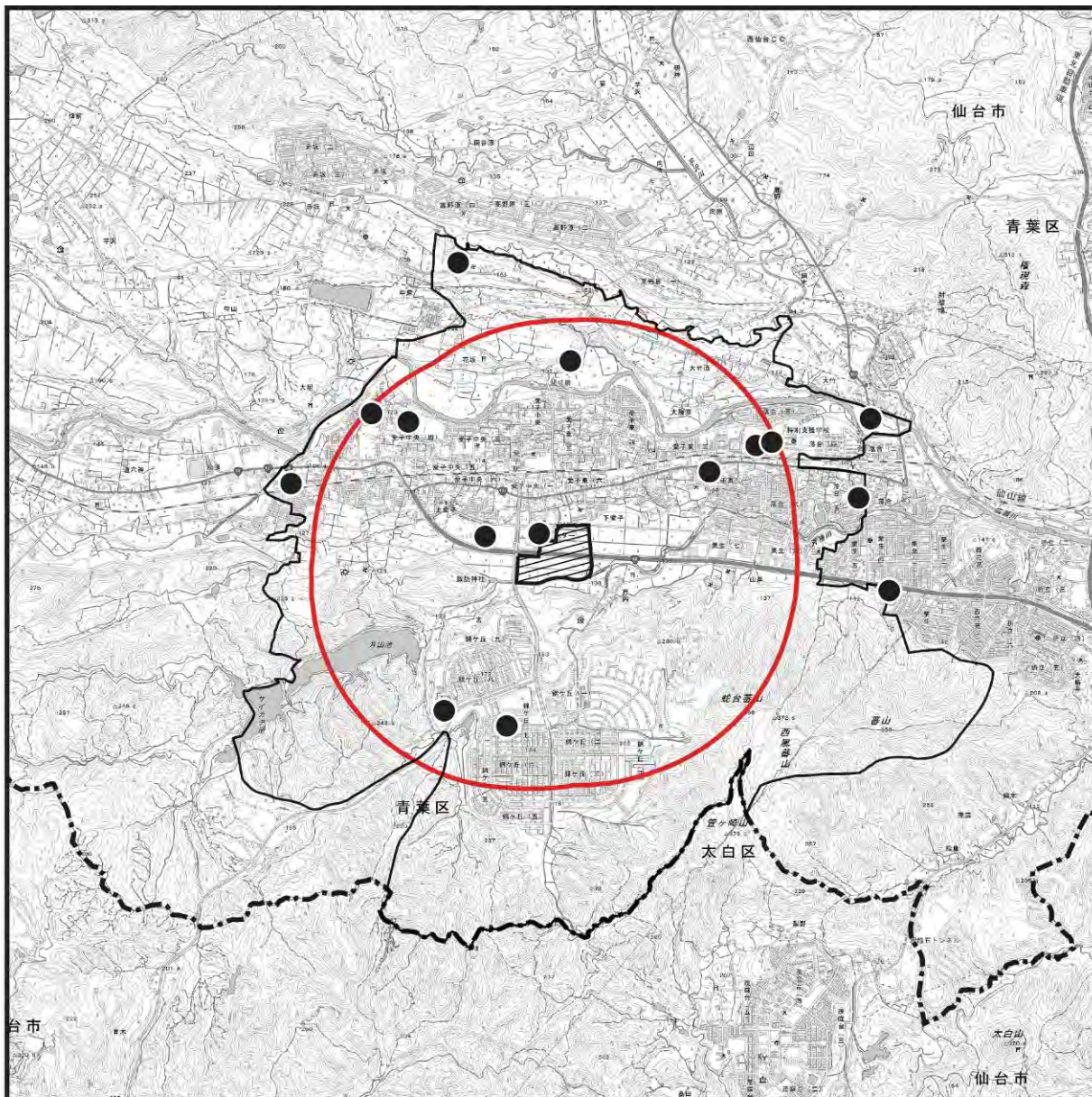
出典：「騒音振動特定施設一覧」(平成30年3月31日現在、仙台市)

表3.1-21 宮城県公害防止条例(騒音)に基づく特定施設を有する事業場数






単位：件

所在地	事業場数	所在地	事業場数
青葉区愛子東5丁目	1	青葉区上愛子字雷神	1
青葉区落合4丁目	1	青葉区下愛子	4
青葉区上愛子字芦見	1	青葉区錦ヶ丘4丁目	1
青葉区上愛子字蛇台原	1	計	10

出典：「騒音振動特定施設一覧」(平成30年3月31日現在、仙台市)

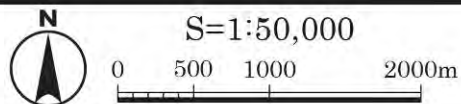


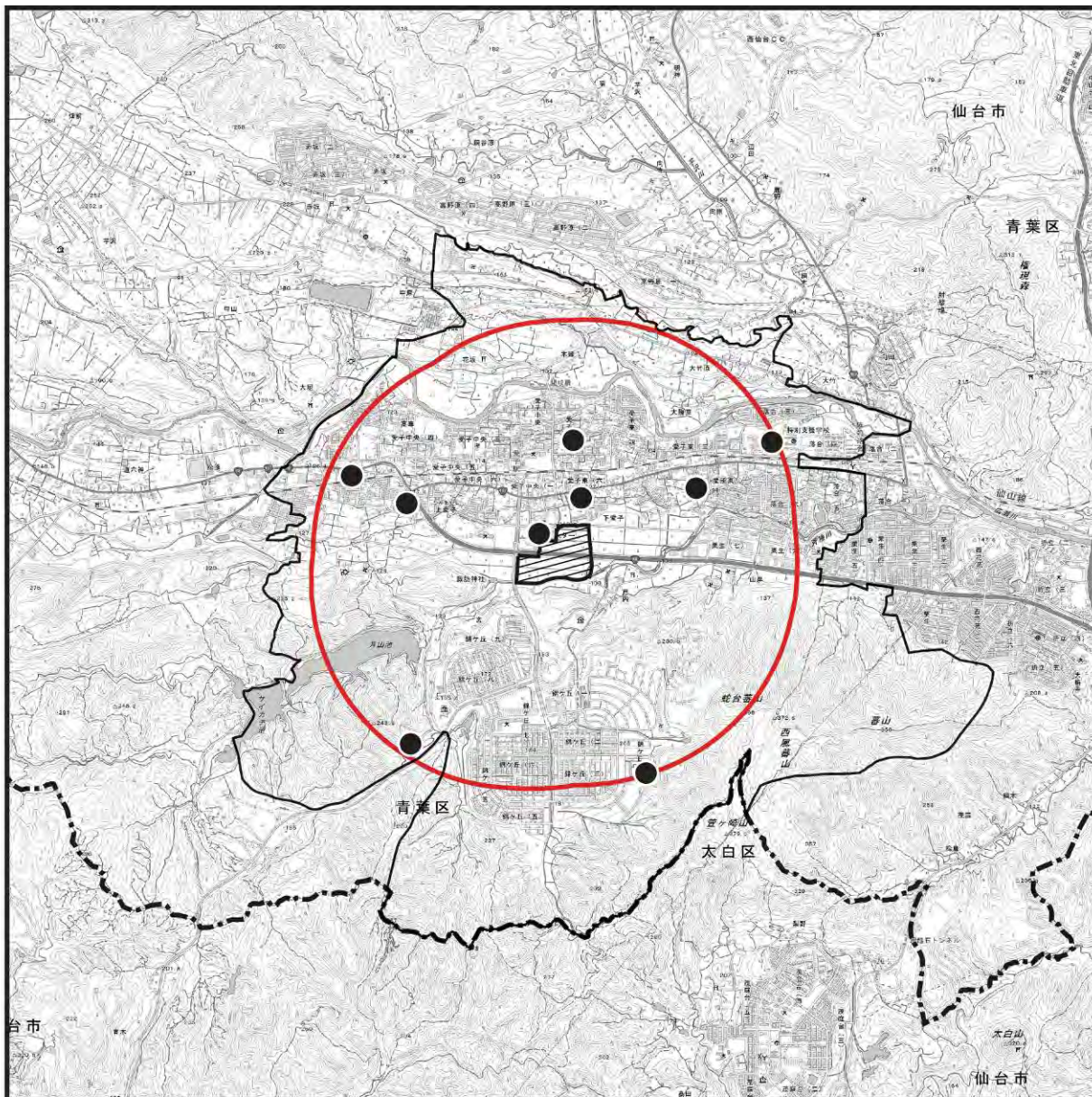
凡例

-  : 対象事業計画地
-  : 区界
-  : 関係地域の範囲（対象事業計画地境界から1,500mの範囲）
-  : 関係地域に該当する町丁目
-  : 騒音規制法に基づく特定施設






出典:「騒音振動特定施設一覧」(平成30年3月31日現在、仙台市)

図3.1-6 騒音規制法に基づく特定施設





凡例

-  : 対象事業計画地
-  : 区界
-  : 関係地域の範囲（対象事業計画地境界から1,500mの範囲）
-  : 関係地域に該当する町丁目
-  : 宮城県公害防止条例(騒音)に基づく特定施設

出典:「騒音振動特定施設一覧」(平成30年3月31日現在、仙台市)

図3.1-7 宮城県公害防止条例に基づく特定施設



S=1:50,000

0 500 1000 2000m

(3) 振動

1) 振動の状況

ア 環境振動

「公害関係資料集 平成24～28年度測定結果」（仙台市環境局）によると、調査範囲において環境振動の測定は行われていない。

イ 道路交通振動

調査範囲において平成11年度に測定が行われている。測定結果は表3.1-22に示すとおりであり、要請限度の基準値を下回っている。測定地点は図3.1-8に示すとおりである。

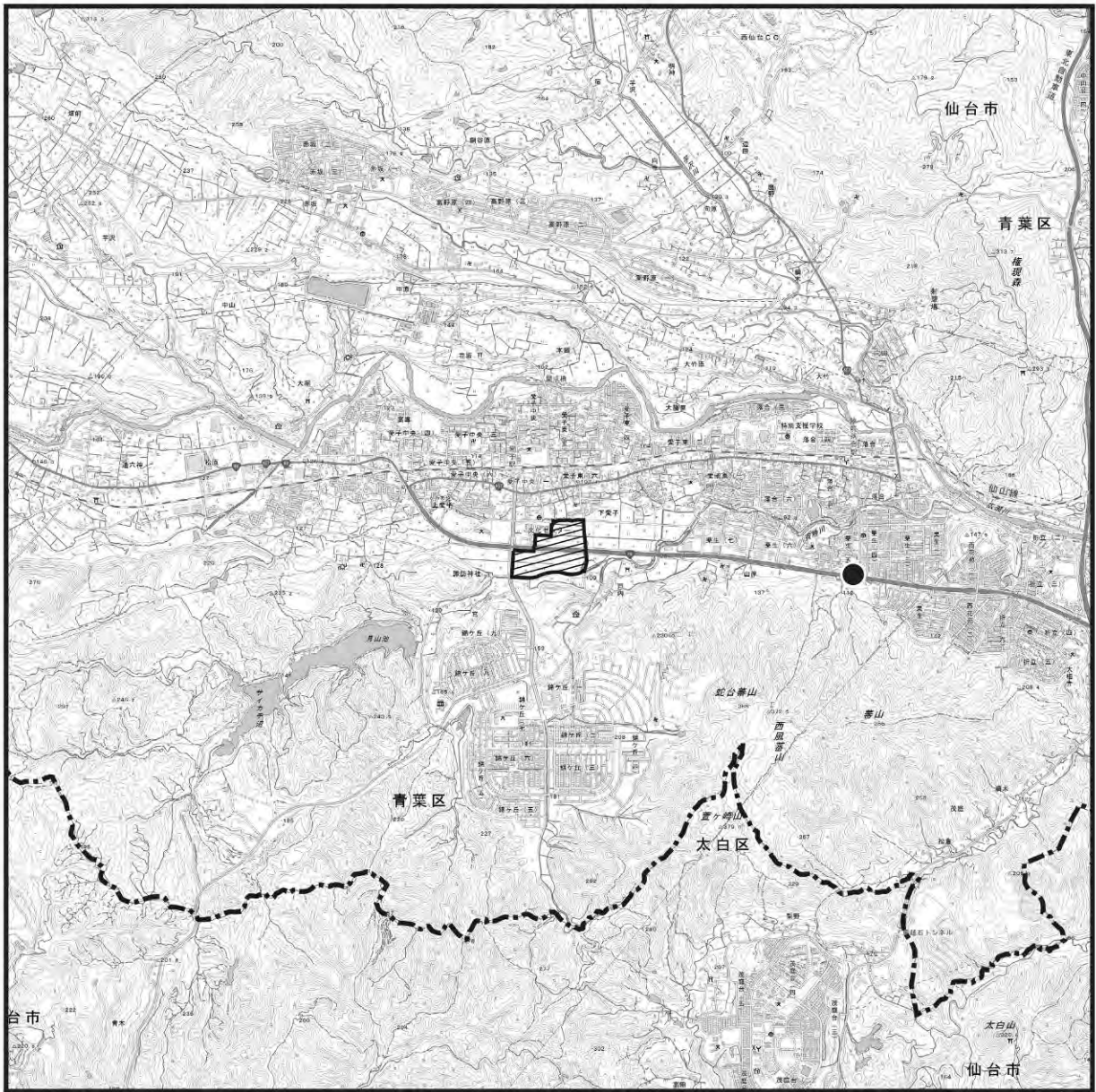
表3.1-22 道路交通振動測定結果

単位：dB




道路名	住所	用途地域	測定結果 昼間
国道48号線愛子バイパス	青葉区栗生5丁目7-5	二種住居	41(65)

注) 測定結果の()内は要請限度基準値を示す。

出典：「公害関係資料集 平成12年版」（仙台市環境局）



凡 例

-  : 対象事業計画地
-  : 区界
-  : 道路交通振動測定地点

出典:「公害関係資料集 平成12年版」(仙台市環境局)

図3.1-8 道路交通振動測定地点



S=1:50,000

0 500 1000 2000m

ウ 鉄道振動

「公害関係資料集 平成24～28年度測定結果」（仙台市環境局）によれば、調査範囲において、過去5年間に鉄道振動は測定されていない。

2) 振動に係る苦情の状況

仙台市における平成24～28年度の振動に係る苦情件数の経年変化は、表3.1-23に示すとおりである。振動の苦情件数は9～18件で推移しており、平成28年度が18件と苦情件数が最も多かった。

表3.1-23 振動に係る苦情件数の経年変化(平成24～28年度)

単位：件

年度 項目	24	25	26	27	28
振動	15	11	11	9	18

出典：「公害関係資料集 平成28年度測定結果」（仙台市環境局）

3) 発生源の状況

仙台市における振動規制法に基づく特定建設作業届出状況は、表3.1-24に示すとおりである。

平成28年度に届出された全160件のうち最も多かったものは、工事種別ではビル等工事が109件、作業内容ではブレーカーを使用する作業が119件であった。

また、図2-1に示す関係地域範囲内における振動規制法に基づく特定施設の届出があった事業場は、表3.1-25及び図3.1-9に示すとおり、5事業場である。また、宮城県公害防止条例に基づく特定施設の届出があった事業場は、表3.1-26及び図3.1-10に示すとおり、10事業場である。

表3.1-24 振動規制法に基づく特定建設作業届出状況(平成28年度)

単位：件

作業内容	工事種別				合計
	ビル等 工事	上下水道等 工事	道路河川等 工事	その他の 工事	
くい打機くい抜機を使用する作業	30	1	6	3	40
鋼球を使用して破壊する作業	0	0	0	0	0
舗装破壊機を使用する作業	0	0	0	1	1
ブレーカーを使用する作業	79	0	14	26	119
計	109	1	20	30	160

出典：「公害関係資料集 平成28年度測定結果」（仙台市環境局）

表3.1-25 振動規制法に基づく特定施設を有する事業場数

単位：件

所在地	事業場数	所在地	事業場数
青葉区芋沢字大竹新田下	1	青葉区上愛子字車	1
青葉区芋沢字本郷	1	青葉区下愛子	2
		計	5

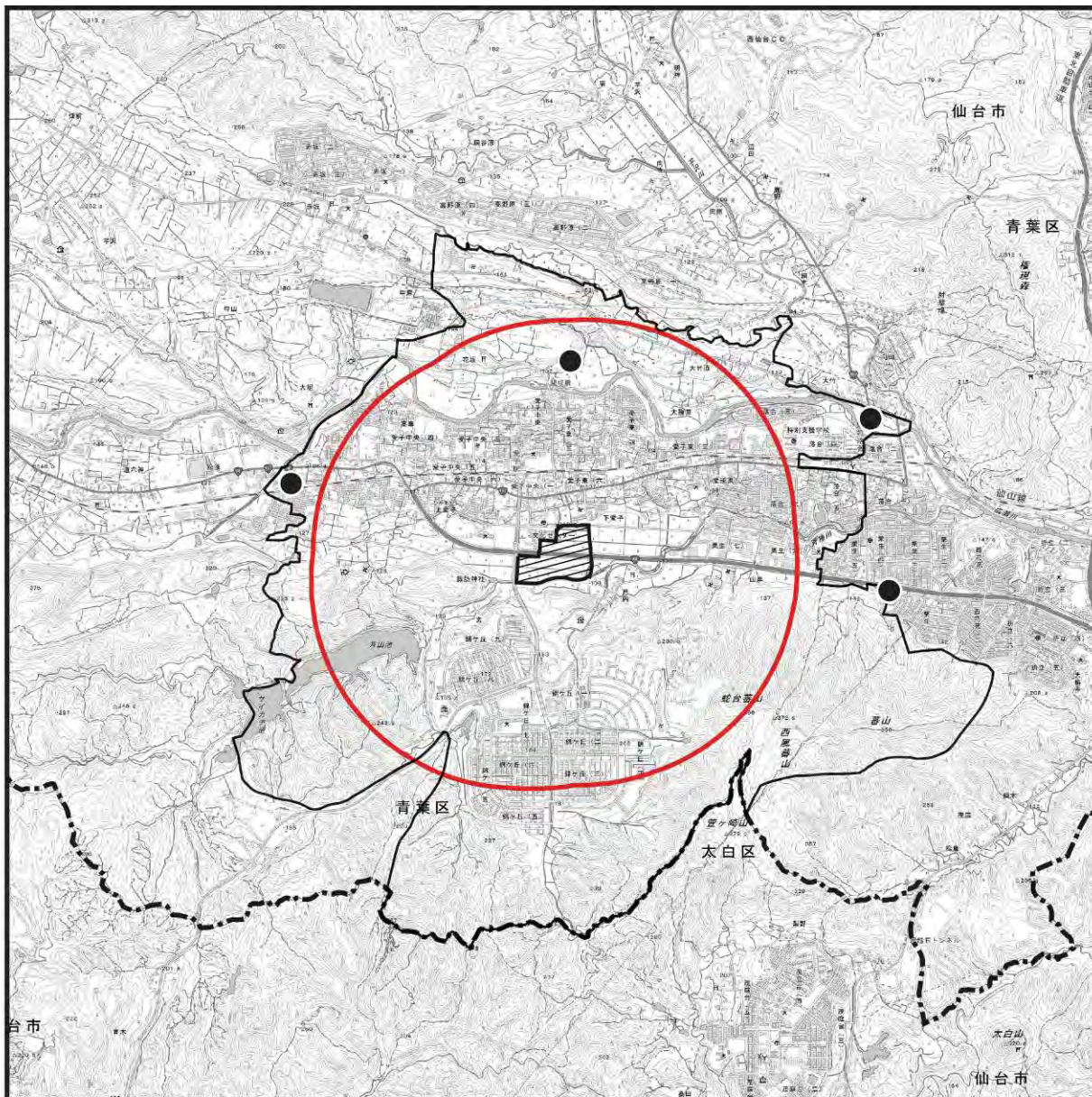
出典：「騒音振動特定施設一覧」（平成30年3月31日現在、仙台市）

表3.1-26 宮城県公害防止条例（振動）に基づく特定施設を有する事業場数






単位：件

所在地	事業場数	所在地	事業場数
青葉区愛子東3丁目	1	青葉区上愛子字蛇台原	1
青葉区愛子東5丁目	1	青葉区上愛子字新宮前	1
青葉区芋沢字大竹原	1	青葉区下愛子	1
青葉区落合4丁目	1	青葉区錦ヶ丘7丁目	1
青葉区落合5丁目	1	青葉区錦ヶ丘9丁目	1
		計	10

出典：「騒音振動特定施設一覧」（平成30年3月31日現在、仙台市）

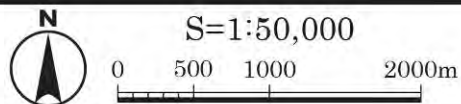


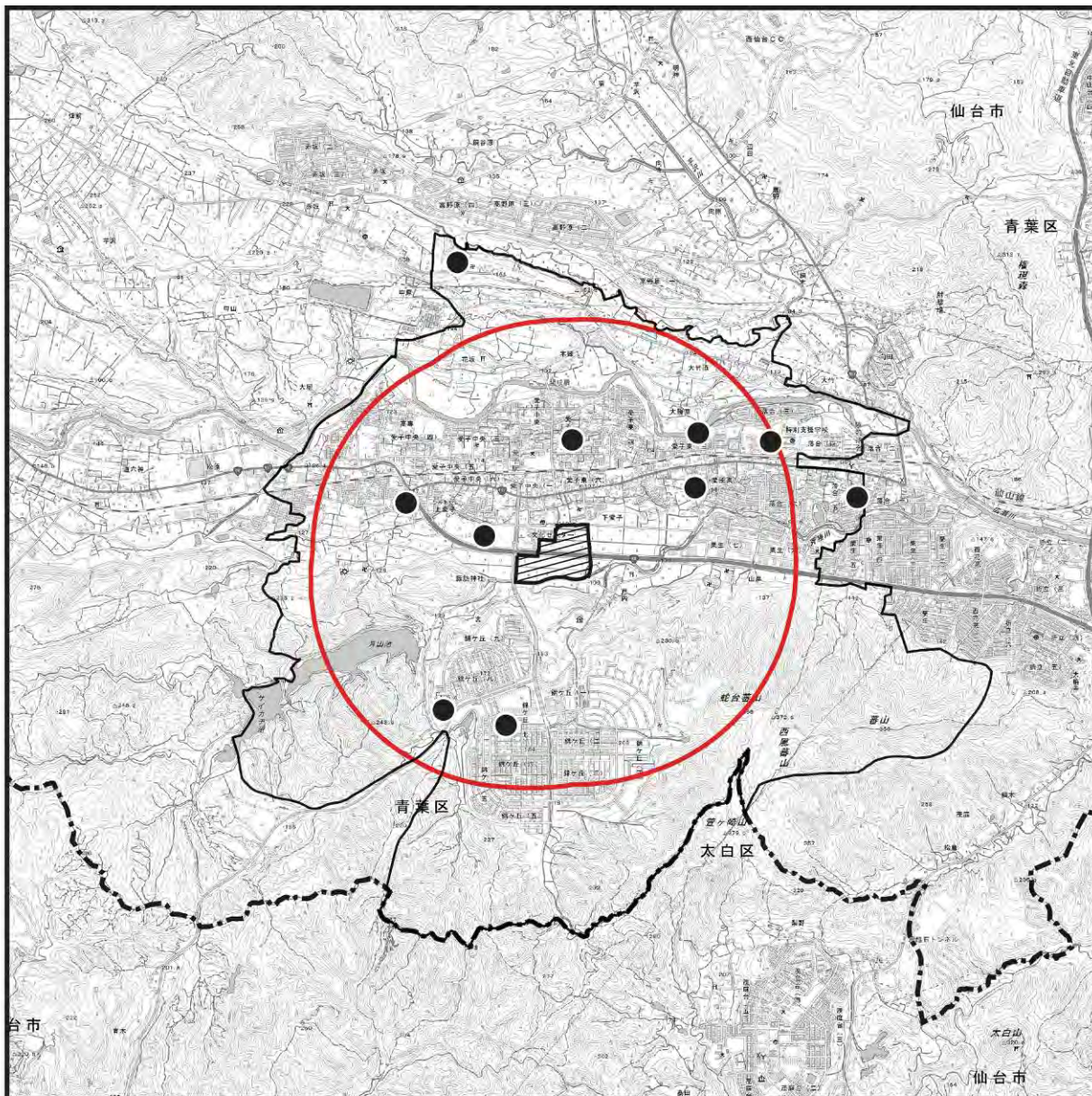
凡例

-  : 対象事業計画地
-  : 区界
-  : 関係地域の範囲（対象事業計画地境界から1,500mの範囲）
-  : 関係地域に該当する町丁目
-  : 振動規制法に基づく特定施設






出典:「騒音振動特定施設一覧」(平成30年3月31日現在、仙台市)

図3.1-9 振動規制法に基づく特定施設点





凡例

-  : 対象事業計画地
-  : 区界
-  : 関係地域の範囲（対象事業計画地境界から1,500mの範囲）
-  : 関係地域に該当する町丁目
-  : 宮城県公害防止条例（振動）に基づく特定施設

出典:「騒音振動特定施設一覧」(平成30年3月31日現在、仙台市)

図3.1-10 宮城県公害防止条例（振動）に基づく特定施設



S=1:50,000

0 500 1000 2000m



(3) 悪臭

1) 悪臭の状況（苦情の状況）

仙台市における平成24～28年度の悪臭に係る苦情件数の経年変化は、表3.1-27に示すとおりである。悪臭の苦情件数は20～39件で推移し、平成28年度は20件で苦情件数が最も少なかった。

表3.1-27 悪臭に係る苦情件数の経年変化（平成24～28年度）

単位：件

発生源区分	年度	24	25	26	27	28
畜産農業		0	2	1	1	0
飼料・肥料製造工場		0	0	0	0	1
食料品製造工場		0	1	0	1	1
化学工場		0	0	0	0	0
その他の製造工場		2	4	0	0	3
サービス業・その他		14	6	5	5	7
移動発生源		0	0	0	0	0
建設作業現場		1	2	2	1	0
下水・用水		0	0	0	0	1
ごみ集積所		0	1	0	0	0
個人住宅・アパート・寮		8	8	7	6	2
不明		14	6	11	14	5
合計		39	30	26	28	20

出典：「公害関係資料集 平成28年度測定結果」（仙台市環境局）

2) 発生源の状況

悪臭に係る苦情件数が多い発生源区分は、「1) 悪臭の状況（苦情の状況）」に示すとおり、平成25～27年度が個人住宅・アパート・寮、平成24年度及び平成28年度がサービス業・その他である。

3.1.2 水環境

(1) 水質

1) 水質汚濁の状況

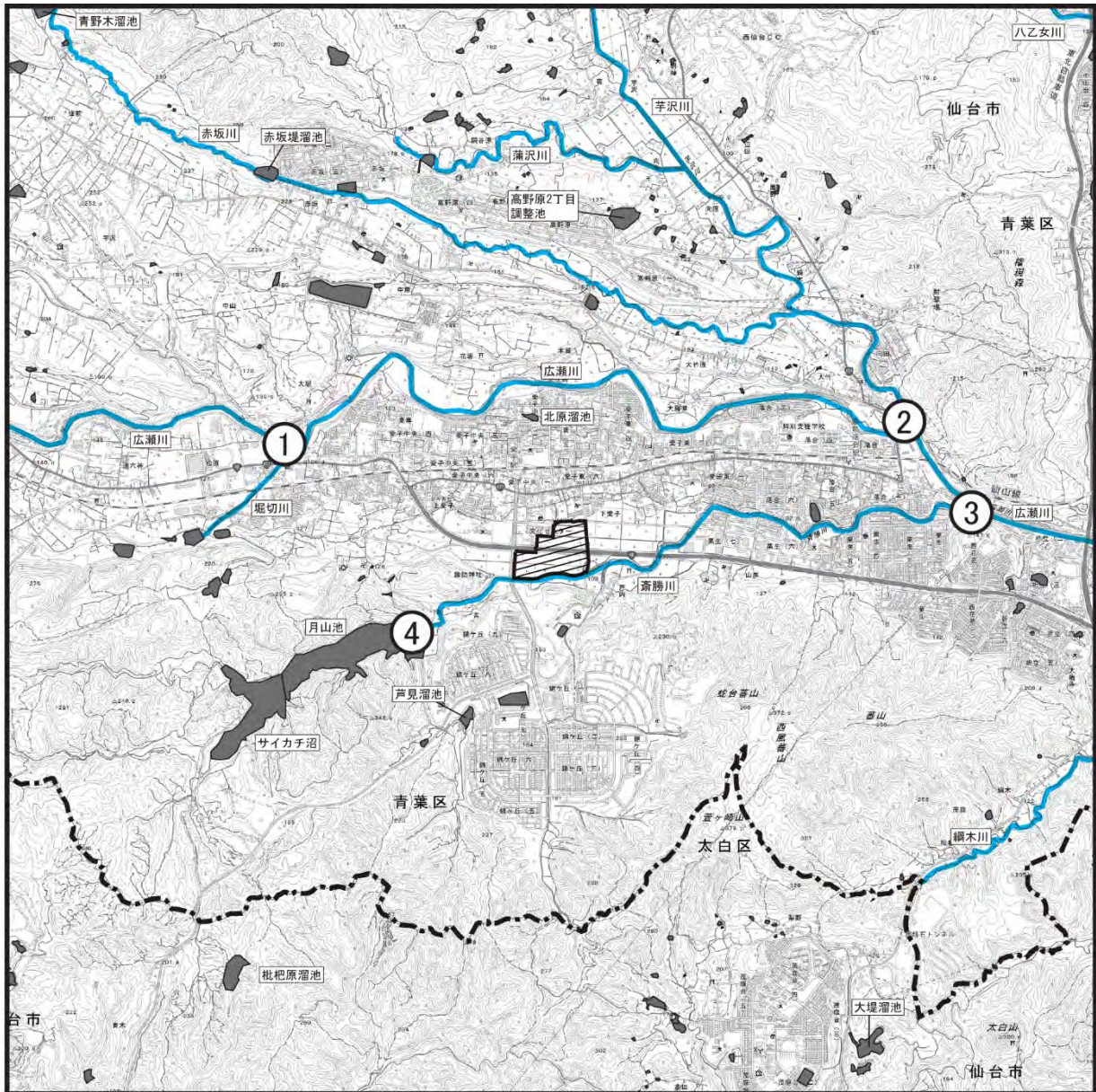
調査範囲では、河川の水質測定が、対象事業計画地の北側を流れる広瀬川の鳴合橋、広瀬川へ流入する芋沢川の最下流、対象事業計画地の南側を流れる斉勝川の最下流の計3地点で実施されている。また、湖沼の水質調査が、対象事業計画地の西側に位置する月山池の出口で実施されている。河川及び湖沼の水質調査地点は、図3.1-11に示すとおりである。

平成28年度における各測定地点の測定結果は表3.1-28～表3.1-31に示すとおりである。

河川の水質調査結果について、広瀬川は鳴合橋より上流がA類型、鳴合橋より下流がB類型に指定されている。生活環境項目は、大腸菌群数が基準値を超えた月がみられた。他の項目は基準値を下回った。健康項目は、全ての地点でいずれの項目も基準値を下回った。

湖沼の水質調査結果について、月山池は類型が指定されていない。健康項目は、硝酸性窒素及び亜硝酸性窒素のみ測定され、基準値を下回った。

また、ダイオキシン類の測定が2地点で行われており、測定結果は表3.1-32に示すとおりである。



凡例

- : 対象事業計画地
- : 区界
- : 河川
- : 湖沼(主要な湖沼のみ名称記載)
- : 調査地点(①~④)

注) 表中の番号は、表3.1-28~表3.1-32に対応する。

出典: 「公害関係資料集 平成28年度測定結果」(仙台市環境局)

「宮城県河川・海岸図」(平成29年3月、宮城県)

「平成27年度仙台市自然環境に関する基礎調査業務委託報告書」(平成28年3月、仙台市)

図 3.1-11 水質調査地点



S=1:50,000

0 500 1000 2000m



表3.1-28 河川の水質測定結果(生活環境項目：平成28年度)

番号	項目 測定地点		類型 (達成 期間)	pH	DO	BOD	COD	SS	大腸菌群数
				最小～最大 年平均	最小～最大 年平均	最小～最大 年平均 75%値	最小～最大 年平均 75%値	最小～最大 年平均	最小～最大 年平均
			—	mg/L	mg/L	mg/L	mg/L	MPN/100mL	
①	広瀬川	鳴合橋	A (イ)	6.8～7.4 7.1	9.7～14 11	<0.5～0.9 0.6	—	<1～7 2	70～7,900 2,100
②	芋沢川	芋沢川最下流	—	7.5～7.9 7.8	8.7～15 11	<0.5～1.5 0.7	—	<1～18 4	330～92,000 17,000
③	斉勝川	斉勝川最下流	—	7.7～9.1 8.3	9.2～14 11	<0.5～2.3 0.9	—	<1～26 6	31～17,000 6,000
基準値			A	6.5以上 8.5以下	7.5以上	2以下	—	25以下	1,000以下

注1) 表中の番号は、図3.1-11に対応する。

注2) 類型(河川)は以下のとおりである。

AA：水道1級、自然環境保全及びA以下の欄に掲げるもの

A：水道2級、水産1級、水浴及びB以下の欄に掲げるもの

B：水道3級、水産2級及びC以下の欄に掲げるもの

C：水産3級、工業用水1級及びD以下の欄に掲げるもの

D：工業用水2級、農業用水及びEの欄に掲げるもの

E：工業用水3級、環境保全

注3) 達成期間は以下のとおりである。

イ：直ちに達成

ロ：5年以内で可及的速やかに達成

ハ：5年を越える期間で可及的速やかに達成

ニ：段階的に暫定目標を達成しつつ、環境基準の可及的速やかな達成を図る。

出典：「公害関係資料集 平成28年度測定結果」(仙台市環境局)

表3.1-29(1) 河川の水質測定結果(健康項目：平成28年度)

平均値の単位：mg/L

項目	番号 測定地点	①	②	③	基準値
		広瀬川	芋沢川	斉勝川	
		鳴合橋	芋沢川最下流	斉勝川最下流	
カドミウム	平均値	<0.0003	—	—	0.003 以下
	m/n	0/4	—	—	
全シアン	平均値	ND	—	—	検出されないこと
	m/n	0/4	—	—	
鉛	平均値	<0.005	—	—	0.01 以下
	m/n	0/4	—	—	
六価クロム	平均値	<0.02	—	—	0.05 以下
	m/n	0/4	—	—	
砒素	平均値	<0.005	—	—	0.01 以下
	m/n	0/4	—	—	
総水銀	平均値	<0.0005	—	—	0.0005 以下
	m/n	0/4	—	—	
アルキル水銀	平均値	ND	—	—	検出されないこと
	m/n	0/2	—	—	
PCB	平均値	ND	—	—	検出されないこと
	m/n	0/2	—	—	
ジクロロメタン	平均値	<0.002	—	—	0.02 以下
	m/n	0/4	—	—	
四塩化炭素	平均値	<0.0002	—	—	0.002 以下
	m/n	0/4	—	—	
1,2-ジクロロエタン	平均値	<0.0004	—	—	0.004 以下
	m/n	0/4	—	—	
1,1-ジクロロエチレン	平均値	<0.002	—	—	0.1 以下
	m/n	0/4	—	—	
シス-1,2-ジクロロエチレン	平均値	<0.004	—	—	0.04 以下
	m/n	0/4	—	—	
1,1,1-トリクロロエタン	平均値	<0.0005	—	—	1 以下
	m/n	0/4	—	—	
1,1,2-トリクロロエタン	平均値	<0.0006	—	—	0.006 以下
	m/n	0/4	—	—	
トリクロロエチレン	平均値	<0.001	—	—	0.01 以下
	m/n	0/4	—	—	
テトラクロロエチレン	平均値	<0.0005	—	—	0.01 以下
	m/n	0/4	—	—	
1,3-ジクロロプロペン	平均値	<0.0002	—	—	0.002 以下
	m/n	0/4	—	—	
チウラム	平均値	<0.0006	—	—	0.006 以下
	m/n	0/4	—	—	
シマジン	平均値	<0.0003	—	—	0.003 以下
	m/n	0/4	—	—	
チオベンカルブ	平均値	<0.001	—	—	0.02 以下
	m/n	0/4	—	—	
ベンゼン	平均値	<0.001	—	—	0.01 以下
	m/n	0/4	—	—	
セレン	平均値	<0.002	—	—	0.01 以下
	m/n	0/4	—	—	

注1) 表中の番号は、図3.1-11に対応する。

注2) 基準値は年間平均値とする。ただし、全シアンについては最高値とする。

注3) 「検出されないこと」とは、測定方法の定量限界を下回ることをいう。

注4) m/n：環境基準を超える検体数/総検体数、ND：不検出

出典：「公害関係資料集 平成28年度測定結果」(仙台市環境局)

表3.1-29(2) 河川の水質測定結果(健康項目：平成28年度)

平均値の単位：mg/L

項目	番号 測定地点	①	②	③	基準値
		広瀬川	芋沢川	斉勝川	
		鳴合橋	芋沢川最下流	斉勝川最下流	
硝酸性窒素及び亜硝酸性窒素	平均値	0.23	0.18	0.39	10 以下
	m/n	0/12	0/12	0/12	
ふっ素	平均値	<0.08	—	—	0.8 以下
	m/n	0/4	—	—	
ほう素	平均値	0.13	—	—	1 以下
	m/n	0/4	—	—	
1,4-ジオキサン	平均値	<0.005	—	—	0.05 以下
	m/n	0/4	—	—	

注1) 表中の番号は、図3.1-11に対応する。

注2) 基準値は年間平均値とする。

注3) 「検出されないこと」とは、測定方法の定量限界を下回ることをいう。

注4) m/n：環境基準を超える検体数/総検体数、ND：不検出

出典：「公害関係資料集 平成28年度測定結果」(仙台市環境局)

表3.1-30 湖沼の水質測定結果(生活環境項目：平成28年度)

番号	項目 測定地点		類型 (達成期間)	pH	DO	COD	SS	大腸菌群数
				最小～最大 年平均	最小～最大 年平均	最小～最大 年平均 75%値	最小～最大 年平均	最小～最大 年平均
④	月山池	月山池出口	—	7.0～7.8 7.4	6.5～13 9.5	4.0～6.3 5.0	1～6 3	<1.8～24,000 2,700

注1) 表中の番号は、図3.1-11に対応する。

出典：「公害関係資料集 平成28年度測定結果」(仙台市環境局)

表3.1-31 湖沼の水質測定結果(健康項目：平成28年度)

番号	項目 測定地点		硝酸性窒素及び亜硝酸性窒素	
			平均値	m/n
			mg/L	—
④	月山池	月山池出口	0.071	0/12
基準値			10 以下	

注1) 表中の番号は、図3.1-11に対応する。

注2) 基準値は年間平均値とする。

注3) m/n：環境基準を超える検体数/総検体数

出典：「公害関係資料集 平成28年度測定結果」(仙台市環境局)

表3.1-32 河川のダイオキシン類監視結果(平成28年度)

番号	項目 測定地点		ダイオキシン類 (pg-TEQ/L)
①	広瀬川	鳴合橋	0.013
②	芋沢川	芋沢川最下流	0.019
環境基準値			1 以下

注1) 表中の番号は、図3.1-11に対応する。

出典：「公害関係資料集 平成28年度測定結果」(仙台市環境局)

2) 発生源の状況

関係地域における水質汚濁防止法に基づく特定施設は、表3.1-33及び図3.1-12に示すとおり、23施設であり、「自動式車両洗浄施設」が7施設で最も多い。

また、関係地域における下水道法に基づく特定施設は、表3.1-34及び図3.1-13に示すとおり、16施設であり、「自動式車両洗浄施設」が7施設で最も多い。

表3.1-33 水質汚濁防止法に基づく特定施設

番号	施設の種類	施設数
8	パン若しくは菓子の製造業又は製あん業の用に供する粗製あんの沈でんそう	1
17	豆腐又は煮豆の製造業の用に供する湯煮施設	2
19	紡績業又は繊維製品の製造業若しくは加工業の用に供する施設であって、次に掲げるもの イ まゆ湯煮施設 ロ 副蚕処理施設 ハ 原料浸せき施設 ニ 精練機及び精練そう ホ シルケット機 ヘ 漂白機及び漂白そう ト 染色施設 チ 薬液浸透施設 リ のり抜き施設	1
23の2	新聞業、出版業、印刷業又は製版業の用に供する施設であって、次に掲げるもの イ 自動式フィルム現像洗浄施設 ロ 自動式感光膜付印刷版現像洗浄施設	2 (イ1)
54	セメント製品製造業の用に供する施設であって、次に掲げるもの イ 抄造施設 ロ 成型機 ハ 水養生施設（蒸気養生施設を含む。）	1
55	生コンクリート製造業の用に供する施設でバッチャープラント	1
66の3	旅館業（旅館業法（昭和二十三年法律第三百三十八号）第二条第一項に規定するもの（下宿営業を除く。）をいう。）の用に供する施設であって、次に掲げるもの イ ちゅう房施設 ロ 洗濯施設 ハ 入浴施設	2
66の6	飲食店のちゅう房施設（総床面積が420m ² 未満を除く）	1
67	洗濯業の用に供する洗浄施設	4
68	写真現像業の用に供する自動式フィルム現像洗浄施設	1
71	自動式車両洗浄施設	7
計		23

出典：「水質汚濁防止法に基づく特定事業場一覧」（平成30年3月31日現在、仙台市ホームページ）

表3.1-34 下水道法に基づく特定施設

番号	施設の種類	施設数
8	パン若しくは菓子の製造業又は製あん業の用に供する粗製あんの沈でんそう	1
19	紡績業又は繊維製品の製造業若しくは加工業 イ まゆ湯煮施設 ロ 副蚕処理施設 ハ 原料浸せき施設 ニ 精練機及び精練そう ホ シルケット機 ヘ 精白機及び漂白そう ト 染色施設 チ 薬液浸透施設 リ のり抜き施設	1 (ト) (リ)
23の2	新聞業、出版業、印刷業又は製版業 イ 自動式フィルム現像洗浄施設 ロ 自動式感光膜付印刷版現像洗浄施設	1 (イ) (ロ)
66の6	飲食店に設置されるちゅう房施設(総床面積が420㎡未満の事業場に係るものを除く。)ただし、以下に掲げるものを除く。 ・そば店、うどん店、すし店のほか、喫茶店その他の通常主食と認められる食事を提供しない飲食店に設置されるちゅう房施設(総床面積が630㎡未満の事業場に係るものを除く。) ・料亭、バー、キャバレー、ナイトクラブその他これらに類する飲食店で設備を設けて客の接待をし、又は客にダンスをさせるものに設置されるちゅう房施設(総床面積が1,500㎡未満の事業場に係るものを除く。)	1
67	洗たく業の用に供する洗浄施設	5
71	自動式車両洗浄施設	7
計		16

出典：「下水道法に基づく特定事業場一覧」（平成30年3月31日現在、仙台市ホームページ）

3) 水質に係る苦情の状況

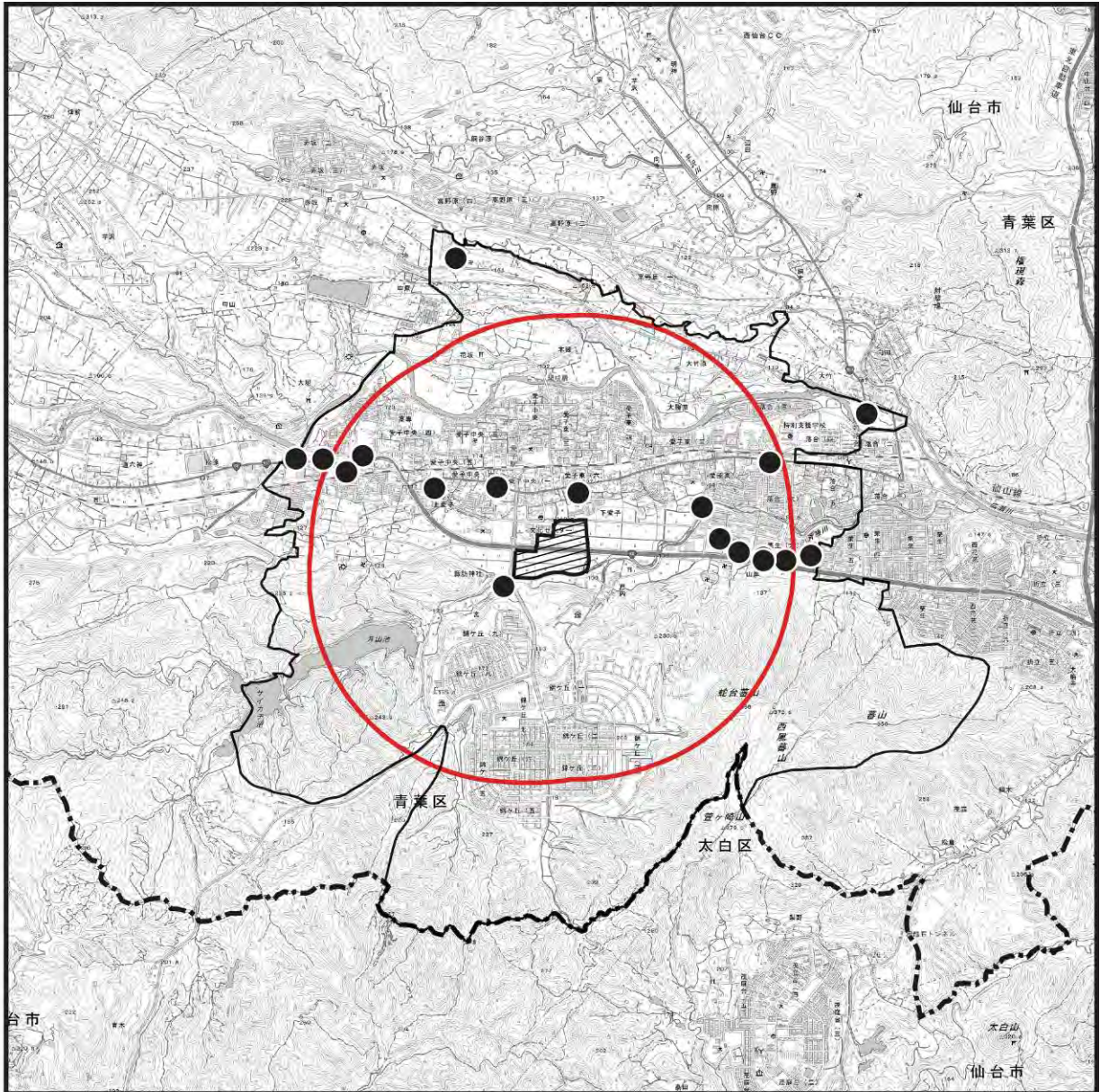
仙台市の平成24～28年度の水質に係る苦情件数の経年変化は、表3.1-35に示すとおりである。平成24年度から平成27年度まで1～2件であったが、平成28年度は6件と増加している。

表3.1-35 水質に係る苦情件数の経年変化（平成24～28年度）






単位：件

項目 \ 年度	24	25	26	27	28
水質	1	-	1	2	6

出典：「公害関係資料集 平成28年度測定結果」（仙台市環境局）

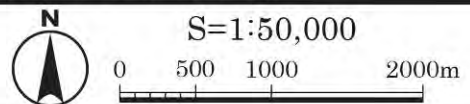


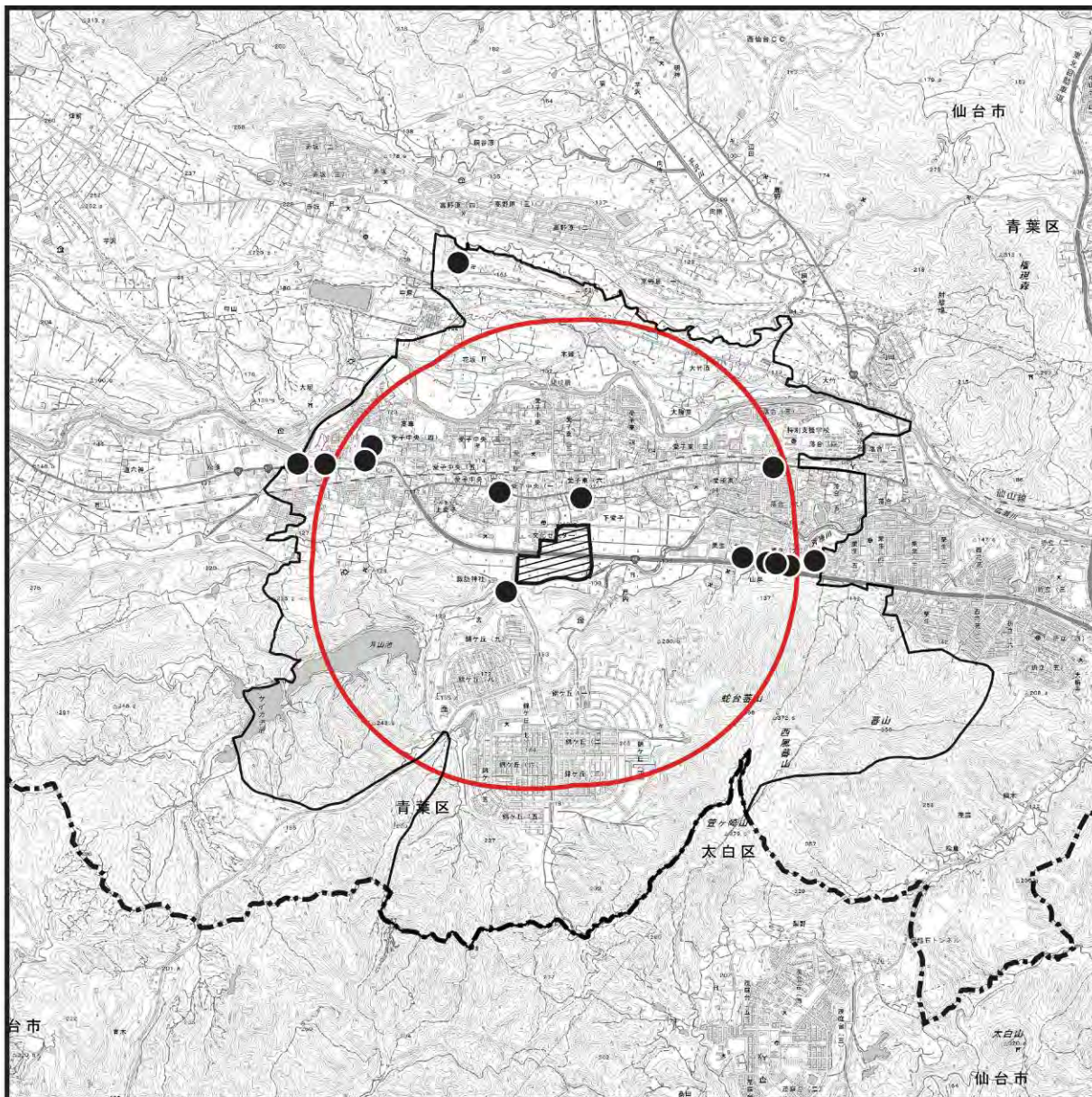
凡 例

-  : 対象事業計画地
-  : 区界
-  : 関係地域の範囲（対象事業計画地境界から1,500mの範囲）
-  : 関係地域に該当する町丁目
-  : 水質汚濁防止法に基づく特定施設






出典:「水質汚濁防止法に基づく特定事業場一覧」(平成30年3月31日現在、仙台市ホームページ)

図3.1-12 水質汚濁防止法に基づく特定施設



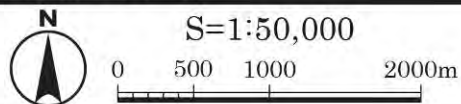


凡例

-  : 対象事業計画地
-  : 区界
-  : 関係地域の範囲（対象事業計画地境界から1,500mの範囲）
-  : 関係地域に該当する町丁目
-  : 下水道法に基づく特定施設

出典:「下水道法に基づく特定事業場一覧」(平成30年3月31日現在、仙台市ホームページ)

図3.1-13 下水道法に基づく特定施設



(2) 底質

1) 底質汚染の状況

「公害関係資料集 平成24～28年度測定結果」（仙台市環境局）によれば、調査範囲において、過去5年間に底質の調査は行われていない。なお、ダイオキシン類の監視は行われており、平成28年度の監視結果は表3.1-36に示すとおりである。

表3.1-36 底質のダイオキシン類監視結果（平成28年度）

番号	項目		ダイオキシン類 (pg-TEQ/g)
	測定地点		
①	広瀬川	鳴合橋	0.12
②	芋沢川	芋沢川最下流	0.2
環境基準値			150 以下

出典：「公害関係資料集 平成28年度測定結果」（仙台市環境局）

2) 底質汚染の状況

関係地域における水質汚濁に関する発生源の状況については、「(1) 水質 (2) 発生源の状況」で示したとおりである。

(3) 地下水汚染

1) 地下水汚染の状況

調査範囲では、平成24～28年度において図3.1-14(1)及び図3.1-14(2)に示す区画で概況調査、継続監視調査及びダイオキシン類に関する調査が行われている。調査結果は表3.1-37(1)～表3.1-39に示すとおりである。概況調査及び継続監視調査において、砒素が青葉区の2区画、テトラクロロエチレンが青葉区の1区画で基準値を上回った。

2) 発生源の状況

関係地域における水質汚濁に関する発生源の状況については、「(1) 水質 (2) 発生源の状況」で示したとおりである。また、土壌汚染に関する発生源の状況については、「3.1.3 土壌環境 (3) 土壌汚染」に示すとおりである。

表3.1-37(1) 地下水概況調査結果（環境基準項目）

単位：℃（水温）、mg/L（水温、pH以外）

調査項目	地区	青葉区	青葉区	青葉区	青葉区	青葉区	青葉区
	メッシュコード [※]	57403529	57403529	57403549	57403557	57403610	57403612
	調査日	H25.1.21	H26.11.10	H27.1.14	H27.11.27	H25.1.21	H27.11.27
	基準値						
水温	—	12.1	15.1	11.5	14.5	10.7	14.2
pH	—	6.1	6.7	5.8	5.0	6.8	6.7
カドミウム	0.003以下	<0.001	<0.001	<0.001	<0.001	<0.001	<0.001
全シアン	検出されないこと	ND	ND	ND	<0.1	ND	<0.1
鉛	0.01以下	<0.005	<0.005	<0.005	<0.005	<0.005	<0.005
六価クロム	0.05以下	<0.02	<0.02	<0.02	<0.02	<0.02	<0.02
砒素	0.01以下	<0.005	<0.005	<0.005	<0.005	0.014	<0.005
総水銀	0.0005以下	<0.0005	<0.0005	<0.0005	<0.0005	<0.0005	<0.0005
アルキル水銀	検出されないこと	ND	ND	—	—	ND	—
PCB	検出されないこと	ND	ND	ND	<0.0005	ND	<0.0005
ジクロロメタン	0.02以下	<0.002	<0.002	<0.002	<0.002	<0.002	<0.002
四塩化炭素	0.002以下	<0.0002	<0.0002	<0.0002	<0.0002	<0.0002	<0.0002
塩化ビニルモノマー	0.002以下	<0.0002	<0.0002	<0.0002	<0.0002	<0.0002	<0.0002
1,2-ジクロロエタン	0.004以下	<0.0004	<0.0004	<0.0004	<0.0004	<0.0004	<0.0004
1,1-ジクロロエチレン	0.1以下	<0.002	<0.002	<0.002	<0.002	<0.002	<0.002
1,2-ジクロロエチレン	0.04以下	<0.004	<0.004	<0.004	<0.004	<0.004	<0.004
1,1,1-トリクロロエタン	1以下	<0.0005	<0.0005	<0.0005	<0.0005	<0.0005	<0.0005
1,1,2-トリクロロエタン	0.006以下	<0.0006	<0.0006	<0.0006	<0.0006	<0.0006	<0.0006
トリクロロエチレン	0.01以下	<0.002	<0.002	<0.002	<0.001	<0.002	<0.001
テトラクロロエチレン	0.01以下	<0.0005	<0.0005	<0.0005	<0.0005	<0.0005	<0.0005
1,3-ジクロロプロペン	0.002以下	<0.0002	<0.0002	<0.0002	<0.0002	<0.0002	<0.0002
チウラム	0.006以下	<0.0006	<0.0006	<0.0006	<0.0006	<0.0006	<0.0006
シマジン	0.003以下	<0.0003	<0.0003	<0.0003	<0.0003	<0.0003	<0.0003
チオベンカルブ	0.02以下	<0.002	<0.002	<0.002	<0.001	<0.002	<0.001
ベンゼン	0.01以下	<0.001	<0.001	<0.001	<0.001	<0.001	<0.001
セレン	0.01以下	<0.002	<0.002	<0.002	<0.002	<0.002	<0.002
硝酸性窒素及び亜硝酸性窒素	10以下	7.5	3.2	3.2	5.8	8.4	0.16
ふっ素	0.8以下	<0.08	<0.08	<0.08	<0.08	0.08	<0.08
ほう素	1以下	0.02	0.02	<0.02	<0.02	0.15	<0.02
1,4-ジオキサン	0.05以下	<0.005	<0.005	<0.005	<0.005	<0.005	<0.005

注）トリクロロエチレンの基準値は、平成26年11月より0.03以下から0.01以下に改正

出典：「公害関係資料集（平成24～28年度測定結果）」（仙台市環境局）

表3.1-37(2) 地下水概況調査結果（環境基準項目）

単位：℃（水温）、mg/L（水温、pH以外）

調査項目	地区	青葉区	青葉区	青葉区	青葉区	青葉区	青葉区
	メッシュコード [※]	57403614	57403620	57403623	57403624	57403642	57403642
	調査日	H27.11.27	H26.11.12	H27.11.10	H24.12.19	H24.12.19	H27.11.27
	基準値						
水温	—	15.6	15.1	17.2	13.4	12.5	15.0
pH	—	6.5	6.4	7.0	6.9	6.9	6.8
カドミウム	0.003以下	<0.001	<0.001	<0.001	<0.0003	<0.0003	<0.001
全シアン	検出されないこと	<0.1	ND	<0.1	ND	ND	<0.1
鉛	0.01以下	<0.005	<0.005	<0.005	<0.005	<0.005	<0.005
六価クロム	0.05以下	<0.02	<0.02	<0.02	<0.02	<0.02	<0.02
砒素	0.01以下	<0.005	<0.005	<0.005	<0.005	<0.005	<0.005
総水銀	0.0005以下	<0.0005	<0.0005	<0.0005	<0.0005	<0.0005	<0.0005
アルキル水銀	検出されないこと	—	ND	<0.0005	ND	ND	—
PCB	検出されないこと	<0.0005	ND	<0.0005	ND	ND	<0.0005
ジクロロメタン	0.02以下	<0.002	<0.002	<0.002	<0.002	<0.002	<0.002
四塩化炭素	0.002以下	<0.0002	<0.0002	<0.0002	<0.0002	<0.0002	<0.0002
塩化ビニルモノマー	0.002以下	<0.0002	<0.0002	<0.0002	<0.0002	<0.0002	<0.0002
1,2-ジクロロエタン	0.004以下	<0.0004	<0.0004	<0.0004	<0.0004	<0.0004	<0.0004
1,1-ジクロロエチレン	0.1以下	<0.002	<0.002	<0.002	<0.002	<0.002	<0.002
1,2-ジクロロエチレン	0.04以下	<0.004	<0.004	<0.004	<0.004	<0.004	<0.004
1,1,1-トリクロロエタン	1以下	<0.0005	<0.0005	<0.0005	<0.0005	<0.0005	<0.0005
1,1,2-トリクロロエタン	0.006以下	<0.0006	<0.0006	<0.0006	<0.0006	<0.0006	<0.0006
トリクロロエチレン	0.01以下	<0.001	<0.002	<0.001	<0.002	<0.002	<0.001
テトラクロロエチレン	0.01以下	<0.0005	<0.0005	<0.0005	<0.0005	<0.0005	<0.0005
1,3-ジクロロプロペン	0.002以下	<0.0002	<0.0002	<0.0002	<0.0002	<0.0002	<0.0002
チウラム	0.006以下	<0.0006	<0.0006	<0.0006	<0.0006	<0.0006	<0.0006
シマジン	0.003以下	<0.0003	<0.0003	<0.0003	<0.0003	<0.0003	<0.0003
チオベンカルブ	0.02以下	<0.001	<0.002	<0.002	<0.002	<0.002	<0.001
ベンゼン	0.01以下	<0.001	<0.001	<0.001	<0.001	<0.001	<0.001
セレン	0.01以下	<0.002	<0.002	<0.002	<0.002	<0.002	<0.002
硝酸性窒素及び亜硝酸性窒素	10以下	8.0	4.0	2.8	1.3	0.20	0.14
ふっ素	0.8以下	<0.08	<0.08	<0.08	<0.08	<0.08	<0.08
ほう素	1以下	0.04	0.02	0.02	0.01	<0.01	<0.02
1,4-ジオキサン	0.05以下	<0.005	<0.005	<0.005	<0.005	<0.005	<0.005

注）トリクロロエチレンの基準値は、平成26年11月より0.03以下から0.01以下に改正

出典：「公害関係資料集（平成24～28年度測定結果）」（仙台市環境局）

表3.1-37(3) 地下水概況調査結果（環境基準項目）

単位：℃（水温）、mg/L（水温、pH以外）

調査項目	地区	青葉区	青葉区	青葉区	青葉区	太白区	太白区
	メッシュコード [※]	57403651	574035	574035	574036	57402577	57402682
	調査日	H27.11.27	H28.10.31	H28.11.9	H28.11.8	H26.1.27	H25.12.12
	基準値						
水温	—	15.9	15.3	15.0	13.6	10.6	16.1
pH	—	7.0	6.4	6.9	6.8	6.7	6.6
カドミウム	0.003以下	<0.001	<0.001	<0.001	<0.001	<0.001	<0.001
全シアン	検出されないこと	<0.1	ND	ND	ND	ND	ND
鉛	0.01以下	<0.005	<0.005	<0.005	<0.005	<0.005	<0.005
六価クロム	0.05以下	<0.02	<0.02	<0.02	<0.02	<0.02	<0.02
砒素	0.01以下	<0.005	<0.005	0.005	<0.005	<0.005	<0.005
総水銀	0.0005以下	<0.0005	<0.0005	<0.0005	<0.0005	<0.0005	<0.0005
アルキル水銀	検出されないこと	—	ND	ND	ND	ND	ND
PCB	検出されないこと	<0.0005	ND	ND	ND	ND	ND
ジクロロメタン	0.02以下	<0.002	<0.002	<0.002	<0.002	<0.002	<0.002
四塩化炭素	0.002以下	<0.0002	<0.0002	<0.0002	<0.0002	<0.0002	<0.0002
塩化ビニルモノマー	0.002以下	<0.0002	<0.0002	<0.0002	<0.0002	<0.0002	<0.0002
1,2-ジクロロエタン	0.004以下	<0.0004	<0.0004	<0.0004	<0.0004	<0.0004	<0.0004
1,1-ジクロロエチレン	0.1以下	<0.002	<0.002	<0.002	<0.002	<0.002	<0.002
1,2-ジクロロエチレン	0.04以下	<0.004	<0.004	<0.004	<0.004	<0.004	<0.004
1,1,1-トリクロロエタン	1以下	<0.0005	<0.0005	<0.0005	<0.0005	<0.0005	<0.0005
1,1,2-トリクロロエタン	0.006以下	<0.0006	<0.0006	<0.0006	<0.0006	<0.0006	<0.0006
トリクロロエチレン	0.01以下	<0.001	<0.001	<0.001	<0.001	<0.002	<0.002
テトラクロロエチレン	0.01以下	<0.0005	<0.0005	<0.0005	<0.0005	<0.0005	<0.0005
1,3-ジクロロプロペン	0.002以下	<0.0002	<0.0002	<0.0002	<0.0002	<0.0002	<0.0002
チウラム	0.006以下	<0.0006	<0.0006	<0.0006	<0.0006	<0.0006	<0.0006
シマジン	0.003以下	<0.0003	<0.0003	<0.0003	<0.0003	<0.0003	<0.0003
チオベンカルブ	0.02以下	<0.001	<0.002	<0.002	<0.002	<0.002	<0.002
ベンゼン	0.01以下	<0.001	<0.001	<0.001	<0.001	<0.001	<0.001
セレン	0.01以下	<0.002	<0.002	<0.002	<0.002	<0.002	<0.002
硝酸性窒素及び亜硝酸性窒素	10以下	0.38	2.8	0.41	1.4	3.0	7.0
ふっ素	0.8以下	0.09	<0.08	<0.08	0.09	<0.08	<0.08
ほう素	1以下	<0.02	<0.02	0.04	<0.02	<0.01	0.01
1,4-ジオキサン	0.05以下	<0.005	<0.005	<0.005	<0.005	<0.005	<0.005

注）トリクロロエチレンの基準値は、平成26年11月より0.03以下から0.01以下に改正

出典：「公害関係資料集（平成24～28年度測定結果）」（仙台市環境局）

表3.1-37(4) 地下水概況調査結果（環境基準項目）

単位：℃（水温）、mg/L（水温、pH以外）

調査項目	地区	太白区	太白区	太白区	太白区
	メッシュコード	574025	574026	574026	574035
	調査日	H28.10.31	H28.10.31	H28.10.31	H28.10.31
	基準値				
水温	—	14.7	17.5	14.3	14.3
pH	—	6.6	6.2	7.9	6.9
カドミウム	0.003以下	<0.001	<0.001	<0.001	<0.001
全シアン	検出されないこと	ND	ND	ND	ND
鉛	0.01以下	<0.005	<0.005	<0.005	<0.005
六価クロム	0.05以下	<0.02	<0.02	<0.02	<0.02
砒素	0.01以下	<0.005	<0.005	<0.005	<0.005
総水銀	0.0005以下	<0.0005	<0.0005	<0.0005	<0.0005
アルキル水銀	検出されないこと	ND	ND	ND	ND
PCB	検出されないこと	ND	ND	ND	ND
ジクロロメタン	0.02以下	<0.002	<0.002	<0.002	<0.002
四塩化炭素	0.002以下	<0.0002	<0.0002	<0.0002	<0.0002
塩化ビニルモノマー	0.002以下	<0.0002	<0.0002	<0.0002	<0.0002
1,2-ジクロロエタン	0.004以下	<0.0004	<0.0004	<0.0004	<0.0004
1,1-ジクロロエチレン	0.1以下	<0.002	<0.002	<0.002	<0.002
1,2-ジクロロエチレン	0.04以下	<0.004	<0.004	<0.004	<0.004
1,1,1-トリクロロエタン	1以下	<0.0005	<0.0005	<0.0005	<0.0005
1,1,2-トリクロロエタン	0.006以下	<0.0006	<0.0006	<0.0006	<0.0006
トリクロロエチレン	0.01以下	<0.001	<0.001	<0.001	<0.001
テトラクロロエチレン	0.01以下	<0.0005	<0.0005	<0.0005	<0.0005
1,3-ジクロロプロペン	0.002以下	<0.0002	<0.0002	<0.0002	<0.0002
チウラム	0.006以下	<0.0006	<0.0006	<0.0006	<0.0006
シマジン	0.003以下	<0.0003	<0.0003	<0.0003	<0.0003
チオベンカルブ	0.02以下	<0.002	<0.002	<0.002	<0.002
ベンゼン	0.01以下	<0.001	<0.001	<0.001	<0.001
セレン	0.01以下	<0.002	<0.002	<0.002	<0.002
硝酸性窒素及び亜硝酸性窒素	10以下	<0.015	3.5	0.53	1.2
ふっ素	0.8以下	<0.08	<0.08	<0.08	<0.08
ほう素	1以下	<0.02	<0.02	<0.02	0.10
1,4-ジオキサン	0.05以下	<0.005	<0.005	<0.005	<0.005

注) トリクロロエチレンの基準値は、平成26年11月より0.03以下から0.01以下に改正
 出典：「公害関係資料集（平成24～28年度測定結果）」（仙台市環境局）

表3.1-37(5) 地下水概況調査結果（要監視項目）

単位：℃（水温）、mg/L（水温、pH以外）

調査項目	地区	青葉区	青葉区	青葉区	青葉区
	メッシュコート	57403529	57403620	57403623	57403624
	調査日 指針値	H26. 11. 10	H26. 11. 12	H27. 11. 10	H24. 12. 19
クロロホルム	0.06 以下	<0.006	<0.006	<0.006	<0.006
1,2-ジクロロプロパン	0.06 以下	<0.006	<0.006	<0.006	<0.006
p-ジクロロベンゼン	0.2 以下	<0.02	<0.02	<0.02	<0.02
イソキサチオン	0.008 以下	<0.0008	<0.0008	<0.0008	<0.0008
ダイアジノン	0.005 以下	<0.0005	<0.0005	<0.0005	<0.0005
フェニトロチオン(MEP)	0.003 以下	<0.0003	<0.0003	<0.0003	<0.0003
イソプロチオラン	0.04 以下	<0.004	<0.004	<0.004	<0.004
オキシ銅(有機銅)	0.04 以下	<0.004	<0.004	<0.004	<0.004
クロタロニル(TPN)	0.05 以下	<0.005	<0.005	<0.005	<0.005
プロピザミド	0.008 以下	<0.0008	<0.0008	<0.0008	<0.0008
EPN	0.006 以下	<0.001	<0.001	<0.001	<0.001
ジクロルボス(DDVP)	0.008 以下	<0.0008	<0.0008	<0.0008	<0.0008
フェノブカルブ(BPMC)	0.03 以下	<0.003	<0.003	<0.003	<0.003
イプロベンホス(IBP)	0.008 以下	<0.0008	<0.0008	<0.0008	<0.0008
クロルニトロフェン(CNP)	—	<0.001	<0.001	<0.001	<0.0001
トルエン	0.6 以下	<0.06	<0.06	<0.06	<0.06
キシレン	0.4 以下	<0.04	<0.04	<0.04	<0.04
フタル酸ジエチルヘキシル	0.06 以下	<0.006	<0.006	<0.006	<0.006
ニッケル	—	<0.001	<0.001	<0.001	0.004
モリブデン	0.07 以下	<0.007	<0.007	<0.007	<0.007
アンチモン	0.02 以下	<0.002	<0.002	<0.002	<0.002
エピクロヒドリン	0.0004 以下	<0.00004	<0.00004	<0.00004	<0.00004
全マンガン	0.2 以下	<0.02	<0.02	<0.02	<0.02
ウラン	0.002 以下	<0.0002	<0.0002	<0.0002	<0.0002

出典：「公害関係資料集（平成24～28年度測定結果）」（仙台市環境局）

表3.1-37(6) 地下水概況調査結果（要監視項目）

単位：℃（水温）、mg/L（水温、pH以外）

調査項目	地区	青葉区	青葉区	青葉区
	メッシュコート*	57403642	574035	574036
	調査日	H24. 12. 19	H28. 11. 9	H28. 11. 8
	指針値			
クロロホルム	0.06 以下	<0.006	<0.006	<0.006
1,2-ジクロロプロパン	0.06 以下	<0.006	<0.006	<0.006
p-ジクロロベンゼン	0.2 以下	<0.02	<0.02	<0.02
イソキサチオン	0.008 以下	<0.0008	<0.0008	<0.0008
ダイアジノン	0.005 以下	<0.0005	<0.0005	<0.0005
フェニトロチオン(MEP)	0.003 以下	<0.0003	<0.0003	<0.0003
イソプロチオラン	0.04 以下	<0.004	<0.004	<0.004
オキシ銅(有機銅)	0.04 以下	<0.004	<0.004	<0.004
クロタロニル(TPN)	0.05 以下	<0.005	<0.005	<0.005
プロピザミド	0.008 以下	<0.0008	<0.0008	<0.0008
EPN	0.006 以下	<0.001	<0.001	<0.001
ジクロルボス(DDVP)	0.008 以下	<0.0008	<0.0008	<0.0008
フェノブカルブ(BPMC)	0.03 以下	<0.003	<0.003	<0.003
イプロベンホス(IBP)	0.008 以下	<0.0008	<0.0008	<0.0008
クロルニトロフェン(CNP)	—	<0.0001	<0.001	<0.001
トルエン	0.6 以下	<0.06	<0.06	<0.06
キシレン	0.4 以下	<0.04	<0.04	<0.04
フタル酸ジエチルヘキシル	0.06 以下	<0.006	<0.006	<0.006
ニッケル	—	0.002	<0.001	<0.001
モリブデン	0.07 以下	<0.007	<0.007	<0.007
アンチモン	0.02 以下	<0.002	<0.002	<0.002
エピクロヒドリン	0.0004 以下	<0.00004	<0.00004	<0.00004
全マンガン	0.2 以下	<0.02	<0.02	<0.02
ウラン	0.002 以下	<0.0002	<0.0002	<0.0002

出典：「公害関係資料集（平成24～28年度測定結果）」（仙台市環境局）

表3.1-38 地下水継続監視調査結果

単位：℃（水温）、mg/L（水温、pH以外）

調査項目	地区	青葉区	青葉区	青葉区	青葉区
	第2次メッシュコート [※]	5740-36-10	5740-36-10	5740-36-10	5740-36
	調査日基準値	H25. 7. 18	H26. 7. 30	H27. 10. 7	H28. 7. 19
水温	—	14.6	14.8	17.6	14.4
pH	—	6.6	6.4	7.7	6.4
砒素	0.01以下	0.018	0.018	0.020	—
P C B	検出されないこと	—	—	—	—
塩化ビニルモノマー	0.002以下	—	—	—	<0.0002
1,2-ジクロロエタン	0.004以下	—	—	—	<0.0004
1,1-ジクロロエチレン	0.1以下	—	—	—	<0.002
1,2-ジクロロエチレン	0.04以下	—	—	—	<0.004
1,1,1-トリクロロエタン	1以下	—	—	—	<0.0005
1,1,2-トリクロロエタン	0.006以下	—	—	—	<0.0006
トリクロロエチレン	0.01以下	—	—	—	<0.001
テトラクロロエチレン	0.01以下	—	—	—	0.0010
硝酸性窒素及び亜硝酸性窒素	10以下	—	—	—	—
亜硝酸性窒素	—	—	—	—	—

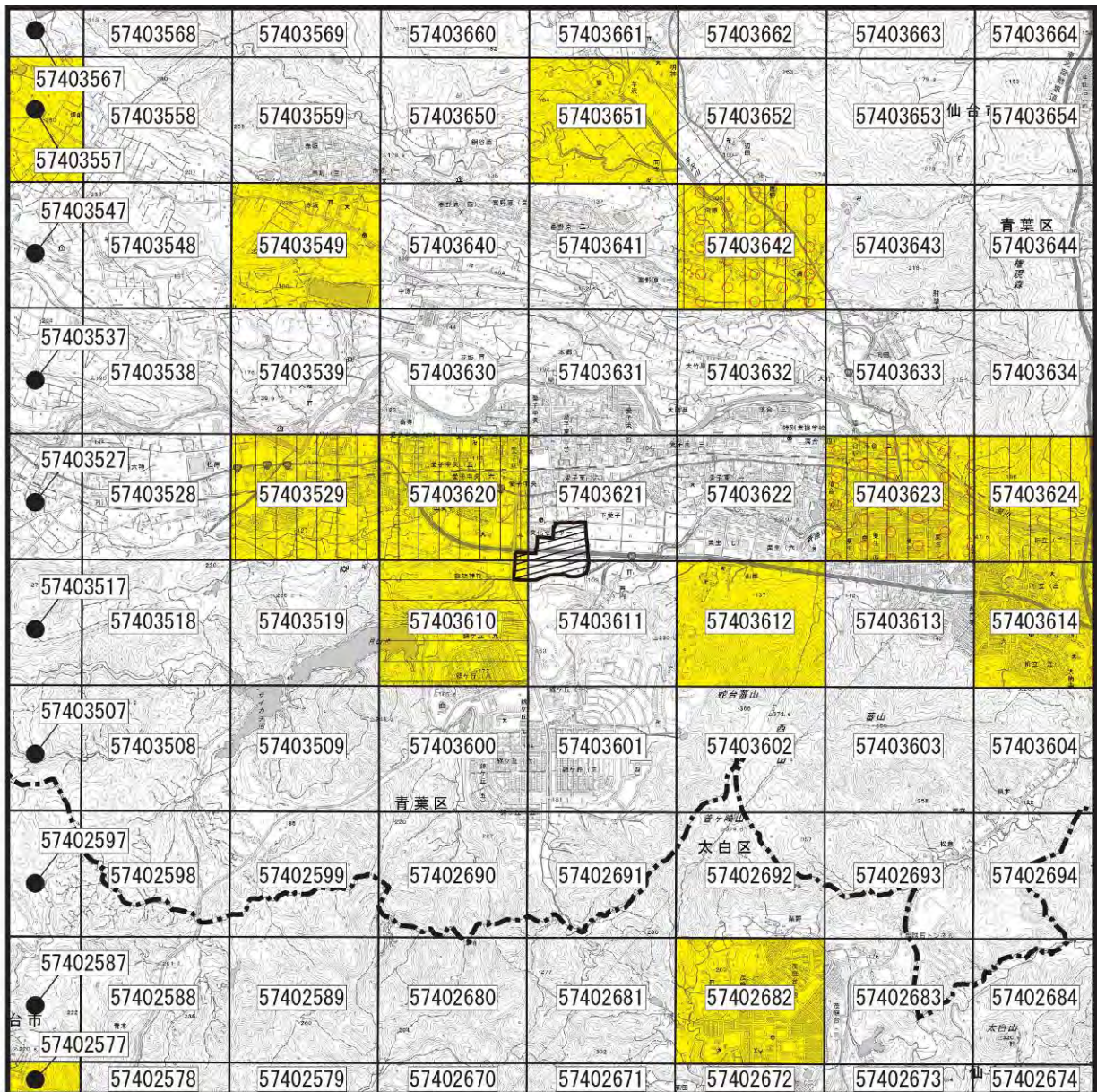
調査項目	地区	青葉区	青葉区	青葉区	太白区
	第2次メッシュコート [※]	5740-36	5740-36	5740-36	5740-26
	調査日基準値	H28. 7. 19	H28. 7. 22	H28. 7. 22	H28. 7. 26
水温	—	15.2	14.6	15.4	—
pH	—	6.4	6.7	6.4	6.7
砒素	0.01以下	—	0.014	—	—
P C B	検出されないこと	—	—	—	—
塩化ビニルモノマー	0.002以下	<0.0002	—	—	—
1,2-ジクロロエタン	0.004以下	<0.0004	—	—	—
1,1-ジクロロエチレン	0.1以下	<0.002	—	—	—
1,2-ジクロロエチレン	0.04以下	0.072	—	—	—
1,1,1-トリクロロエタン	1以下	<0.0005	—	—	—
1,1,2-トリクロロエタン	0.006以下	<0.0006	—	—	—
トリクロロエチレン	0.01以下	0.010	—	—	—
テトラクロロエチレン	0.01以下	0.14	—	—	0.0044
硝酸性窒素及び亜硝酸性窒素	10以下	—	—	9.5	—
亜硝酸性窒素	—	—	—	<0.005	—

注）トリクロロエチレンの基準値は、平成26年11月より0.03以下から0.01以下に改正
 出典：「公害関係資料集（平成24～28年度測定結果）」（仙台市環境局）







表3.1-39 ダイオキシン類に関する地下水水質調査結果

調査項目	地区	青葉区	青葉区	青葉区
	メッシュコート [※]	57403642	57403623	574035
	調査日	H24. 12. 19	H27. 11. 10	H28. 11. 9
ダイオキシン類平均値 (pg-TEQ/L)	1	0.042	0.016	0.013

出典：「公害関係資料集（平成24～28年度測定結果）」（仙台市環境局）

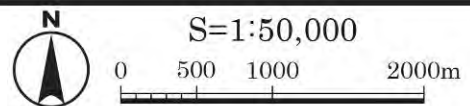


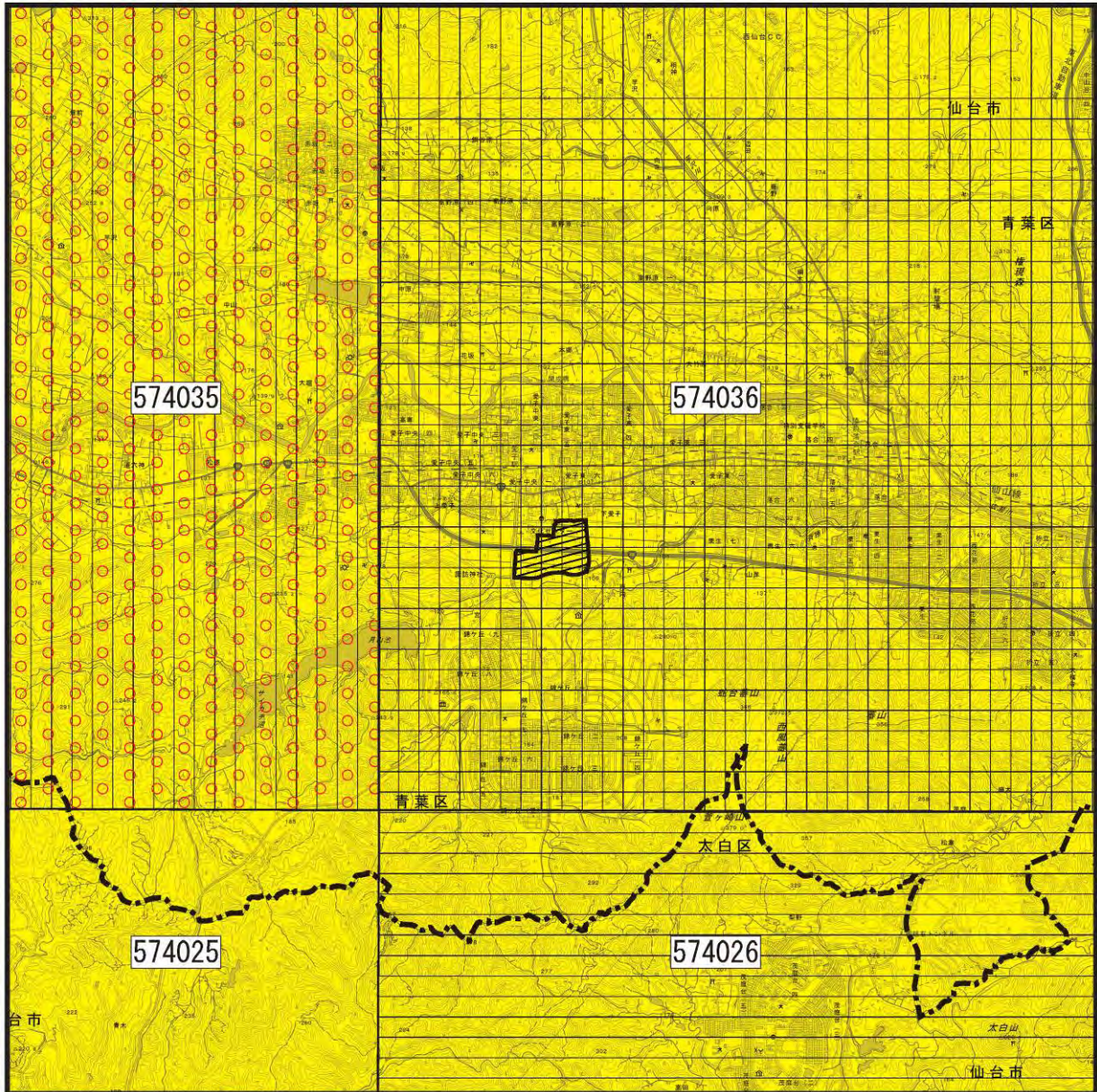
凡例

-  : 対象事業計画地
-  : 区界
-  : 地下水概況調査(環境基準項目)調査地点
-  : 地下水概況調査(要監視項目)調査地点
-  : 地下水継続監視調査地点
-  : ダイオキシン類に関する地下水調査地点







注) 図中の番号は3次メッシュコードを表す。
 出典:「公害関係資料集 平成24~27年度測定結果」(仙台市環境局)

図3.1-14(1) 地下水水質調査地点
 (平成24~27年度)



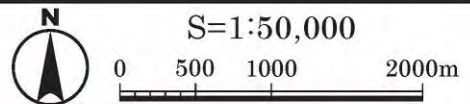


凡 例

-  : 対象事業計画地
-  : 区界
-  : 地下水概況調査(環境基準項目)調査地点
-  : 地下水概況調査(要監視項目)調査地点
-  : 地下水継続監視調査地点
-  : ダイオキシン類に関する地下水調査地点

注) 図中の番号は2次メッシュコードを表す。
 出典: 「公害関係資料集 平成28年度測定結果」(仙台市環境局)

図3.1-14(2) 地下水水質調査地点
 (平成28年度)



(4) 水象

1) 河川・湖沼等の分布の状況

調査範囲の主要な河川及び水象の状況は、表3.1-40及び図3.1-15に示すとおりである。

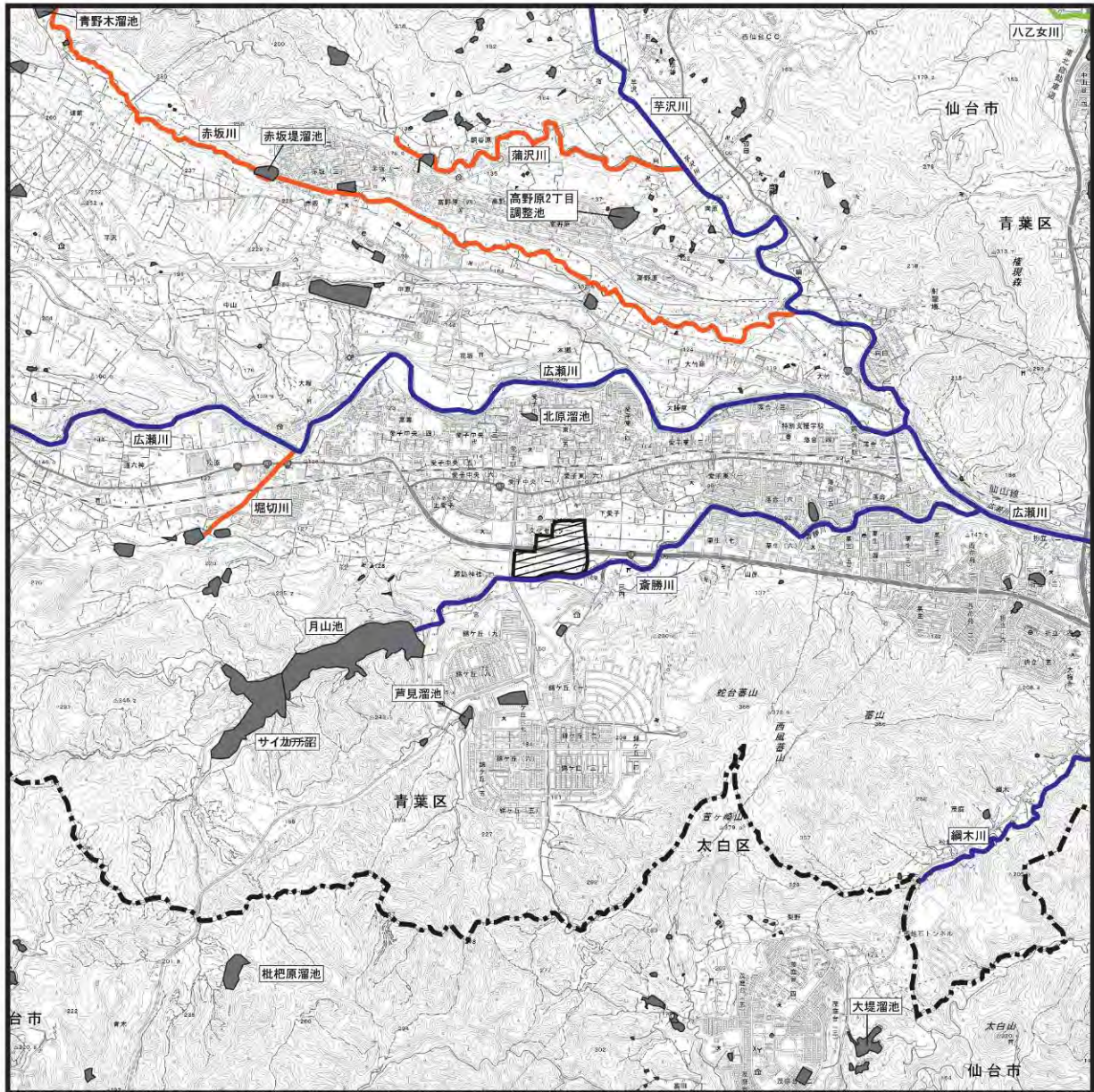
対象事業計画地の北側約1kmには一級河川広瀬川があり、調査範囲を西側から東側へと流れている。また、対象事業計画地の南西側約900mに位置するサイカチ沼及び月山池から、対象事業計画地の南側に接して一級河川斎勝川が流れ、対象事業計画地の東側約3kmの地点で広瀬川に合流している。

また、仙台市では、「宮城県公害防止条例」及び「工業用水法」に基づき地下水採取規制を行っているが、対象事業計画地は地下水採取規制地域の対象外である。

表3.1-40 主要な河川

種別	河川名	総延長(m)
一級河川	広瀬川	40,035
	綱木川	2,750
	斎勝川	7,409
	芋沢川	8,000
二級河川	八乙女川	2,700
準用河川	赤坂川	7,800
	蒲沢川	3,400
	堀切川	2,315

出典：「宮城県河川・海岸図」（平成29年3月、宮城県）



凡例

-  : 対象事業計画地
-  : 区界
-  : 一級河川
-  : 二級河川
-  : 準用河川
-  : 湖沼(主要な湖沼のみ名称記載)

出典:「宮城県河川・海岸図」(平成29年3月、宮城県)

「平成27年度仙台市自然環境に関する基礎調査業務委託報告書」(平成28年3月、仙台市)

図3.1-15 水象の状況



S=1:50,000

0 500 1000 2000m

2) 地下水・湧水の状況

「飲用井戸水等調査報告書」（平成13年3月、仙台市）によれば、仙台市内では平成11年度の調査において5,325ヶ所（うち、青葉区では1,035ヶ所）の飲用井戸が確認されている。

また、「平成27年度 仙台市自然環境に関する基礎調査業務委託報告書」（平成28年3月、仙台市）によれば、仙台市内において湧水が12ヶ所現存しているが、調査範囲に湧水は存在しない。

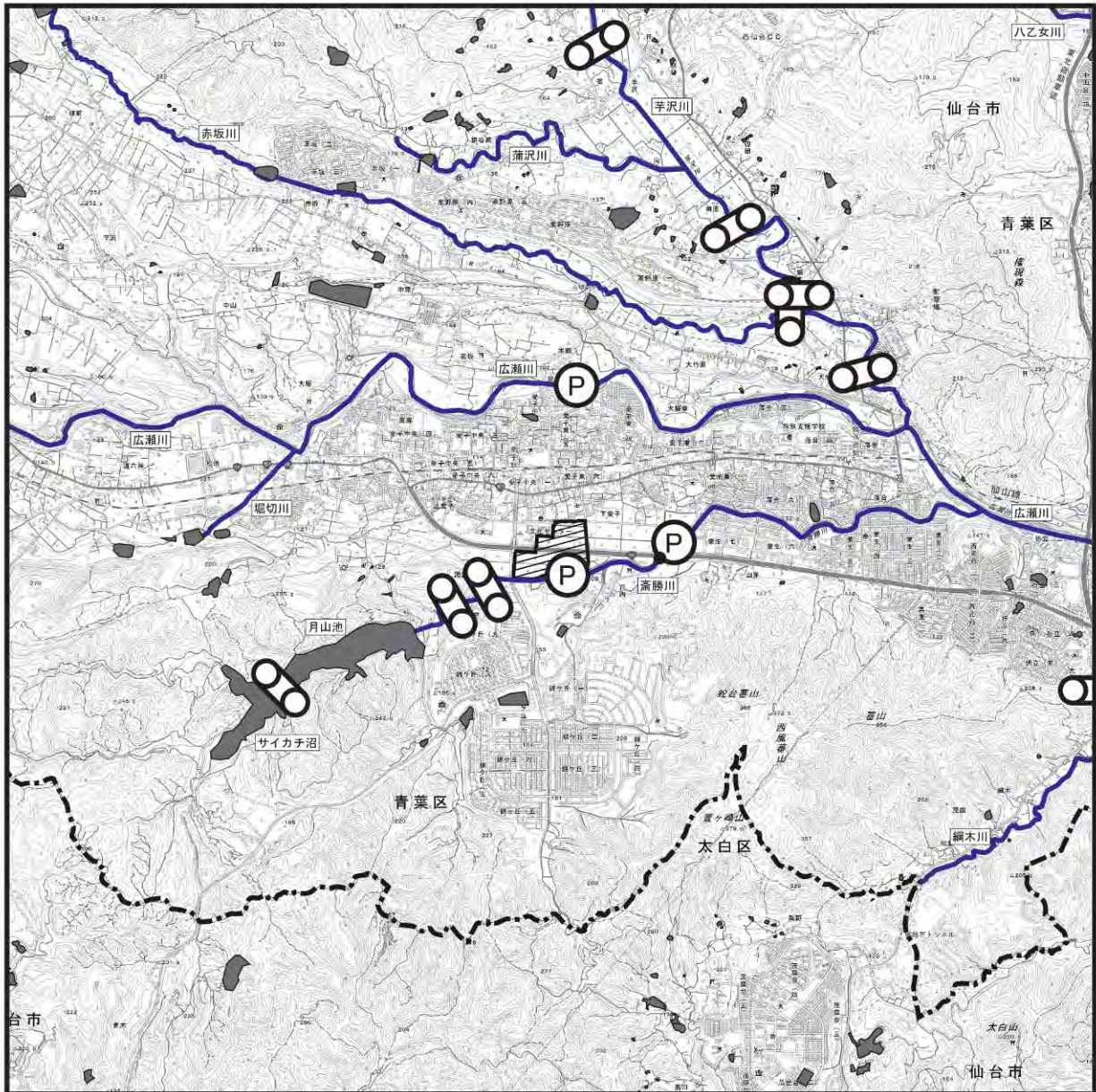
3) 水辺の状況

調査範囲における自然性の高い水辺地としては、図3.1-25に示すヒルムシロクラス、ヨシクラス等の植生自然度の高い植生が広瀬川河畔、また、斎勝川の対象事業計画地の下流から広瀬川合流部にかけて分布している（「3.1.4 生物環境 (1) 植物 2) 植生の状況」参照）。


4) 水源地の状況

仙台市における上水は、釜房ダム、七北田ダム、宮床ダム等のダム水、滝原水源、野尻水源等の水源から取水しているが、これらの水源は調査範囲にはない。

調査範囲では、斎勝川・広瀬川及び芋沢川に農業用の堰・揚水機場等が設置されている。位置図は図3.1-16に示すとおりである。




凡例


 : 対象事業計画地


 : 区界

 : 河川

 : 湖沼(主要な湖沼のみ名称記載)

 : 取水堰

 : ゲート

 : 揚水機場

出典:「平成21年度仙台市自然環境に関する基礎調査業務委託報告書」(平成22年3月、仙台市)
現地踏査

図3.1-16 河川取水施設図



S=1:50,000

0 500 1000 2000m

3.1.3 土壤環境

(1) 地形・地質

1) 地形

調査範囲の地形の状況は、図3.1-17に示すとおりである。

仙台市の地形は、西部の奥羽山脈東麓に沿って広がる陸前丘陵、中央部を西から東に流下する七北田川、広瀬川、名取川の各河川沿いに発達する河岸段丘、東部の仙台湾に沿って広がる沖積平野に大別され、西側から東側に移行するにつれて標高が低くなっている。

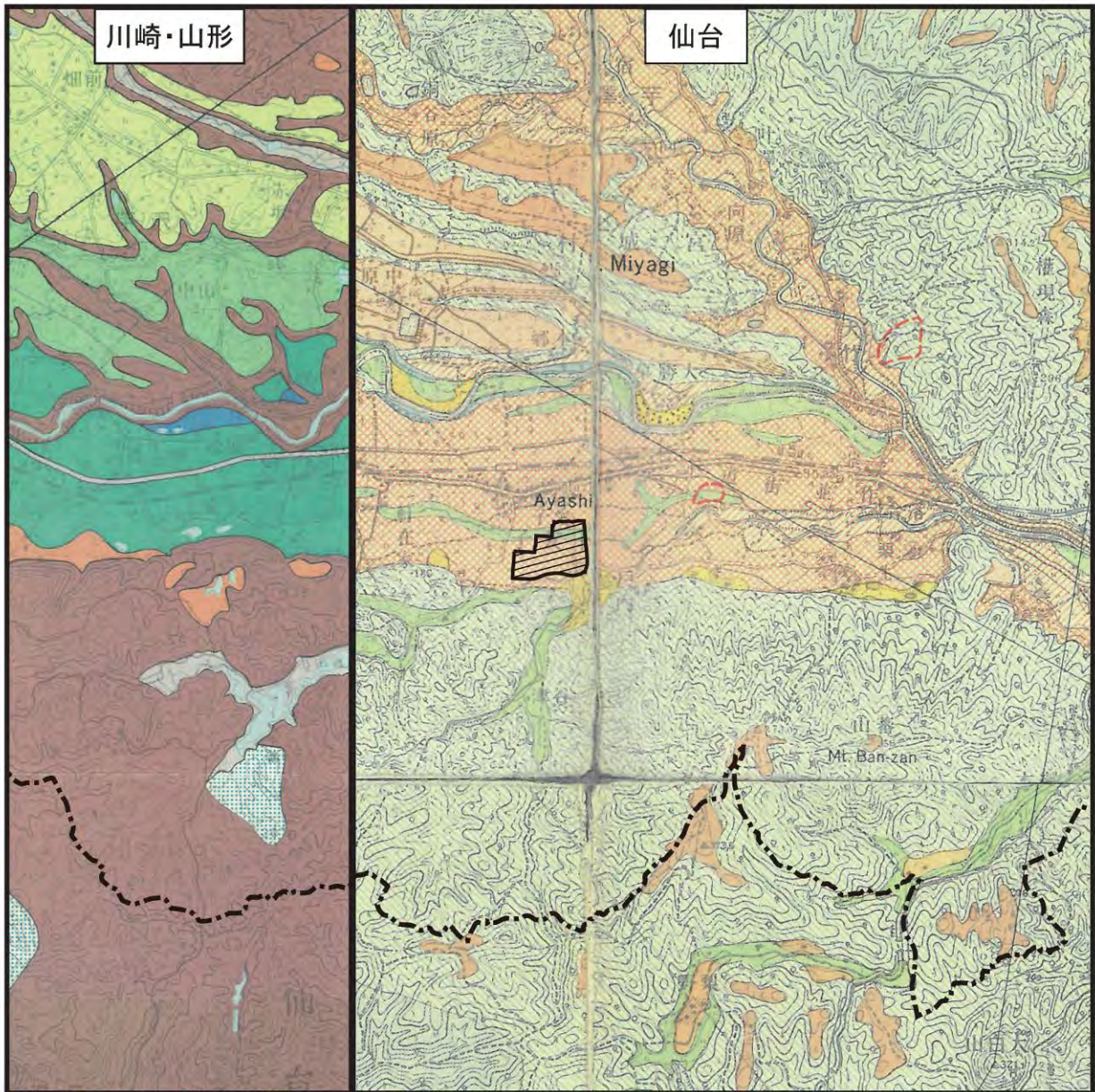
調査範囲は、北東側に位置する七北田丘陵及び国見丘陵、南側に広がる蕃山丘陵、中央を広瀬川沿いに愛子台地が位置する地域であり、対象事業計画地は愛子台地の南側に位置している。

2) 地質

調査範囲の地質の状況は、図3.1-18に示すとおりである。

調査範囲は、南側及び東側に軽石凝灰岩等を主とする白沢層及び梨野層が分布し、蕃山、権現森付近には三滝層が分布する。また、対象事業計画地のある調査範囲中央部に礫層・砂層及び粘土層からなる河岸段丘堆積物が分布する。

仙台市は平成14年度に地震被害想定を目的とした調査（平成14年度仙台市地震被害想定調査）を実施しており、平成14年度調査時の資料及び手法に基づき、最新の建物情報を用いて、より詳細で分かりやすいマップを「仙台市地震ハザードマップ」として作成している。「仙台市地震ハザードマップ（液状化予想マップ）」によれば、対象事業計画地は「液状化対象外」の地域であり、地震による液状化が発生する恐れがない。



凡例

: 対象事業計画地

: 区界

川崎・山形

- | | |
|----------|---------|
| 山地及び丘陵地 | 低地 |
| : 丘陵地 | : 谷底 |
| : 緩斜面 | その他 |
| 段丘 | : 人口改變地 |
| : 最高位段丘 | |
| : 高位段丘 | |
| : 中位段丘 | |
| : 低位段丘高段 | |
| : 低位段丘中段 | |

仙台

丘陵地

- : 丘頂緩斜面および丘腹緩斜面
- : 丘麓緩斜面
- : 急斜面(谷密度80以上)
- : 急斜面(谷密度80未満)

台地

- 砂礫台地
- : Gt II+(中位)
 - : Gt II(中位)
 - : Gt III+(下位)
 - : Gt III(下位)
- 岩石台地
- : Rt II(中位)

低地

- : 谷底平野
- : 自然堤防及び砂堆・浜堤
- : 河原および浜

その他

- : 崖
- : 人口平坦地 (昭和40年5月現在)

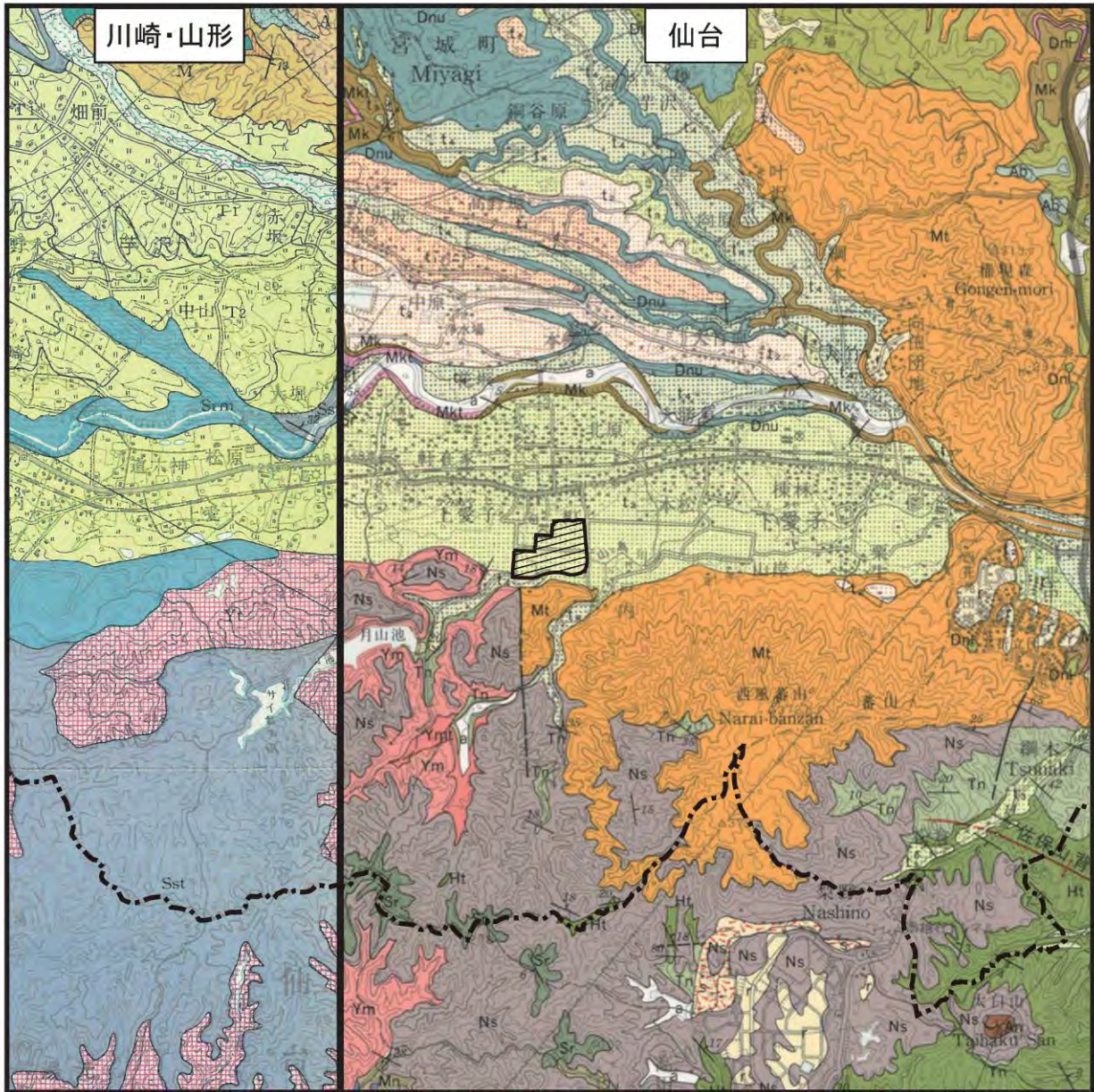
出典:「土地分類基本調査図 地形分類図 仙台」(昭和42年3月、経済企画庁)
 「土地分類基本調査図 地形分類図 川崎・山形」(昭和62年3月、宮城県)

図3.1-17 地形分類図



S=1:50,000

0 500 1000 2000m



凡例

: 対象事業計画地

: 区界

川崎・山形

未固結堆積物

- : 礫・砂・泥
- T3 : 礫・砂
- T2 : 礫・砂
- T1 : 礫・砂・粘土
- A : 礫

半固結堆積物

- : 細粒砂岩・砂質泥岩
- Ym : 凝灰岩および同質砂岩・シルト岩
- Tm : 砂岩・シルト岩

固結堆積物

- Sst : 軽石凝灰岩・凝灰質砂岩・シルト岩
- Srm : 細粒凝灰岩・凝灰質シルト岩
- I : 凝灰質シルト岩

火山性堆積物

- Ym : 軽石凝灰岩・角礫凝灰岩

仙台

埋谷土

- : 土砂

地すべり堆積物

- : 土塊・岩塊・粘土

沖積層

- : 砂及び粘土

(部分的に多賀城火山灰を挟む)

河岸段丘堆積物

- : 礫層・砂層及び粘土層
- : 礫層・砂層及び粘土層
- : 礫層・砂層及び粘土層 (一部永野火山灰に覆われる)
- : 礫層・砂層及び粘土層
- : 礫層・砂層及び粘土層 (一部愛島火山灰に覆われる)

青葉山層

- : 粘土質火山灰及び軽石質細粒火山灰
- : 礫層・砂層及び粘土層 (泥炭を挟む)

大年寺層

- : シルト岩・砂岩及び垂成
- : 砂岩・礫岩及びシルト岩

向山層

- : 軽石凝灰岩及び細粒凝灰岩
- : 砂岩・シルト岩・垂成・凝灰岩及び礫岩

貫入岩

- : 安山岩

三滝層

- : 安山岩質・玄武岩質溶岩・火山角礫岩及び凝灰角礫岩

白沢層

- : 軽石凝灰岩・細粒凝灰岩及び凝灰質シルト岩

梨野層

- : 異地性ブロックを含む軽石凝灰岩・砂質凝灰岩及び砂岩

湯元層

- : 軽石凝灰岩(堅固)
- : 軽石凝灰岩(やや軟質)

網木層

- : 軽石凝灰岩・火山礫凝灰岩・砂岩・礫岩及び凝灰角礫岩

旗立層

- : 砂岩及びシルト岩(凝灰岩薄層を挟む)

茂庭層

- : 礫岩・礫混じり砂岩及び砂岩

高館層

- : 安山岩溶岩及び玄武岩溶岩

出典:「5万分の1地質図幅」(昭和61年3月、地質調査所)

「土地分類基本調査図 表層地質図 川崎・山形」(昭和62年3月、宮城県)

図 3.1-18 地質図



S=1:50,000

0 500 1000 2000m

3) 注目すべき地形・地質

調査範囲における注目すべき地形・地質は、表3.1-41及び図3.1-19に示すとおりである。

対象事業計画地の西側約800mに丘陵地内の湖沼景観である月山池・サイカチ沼があり、南東側約400mに丘陵地形の典型例で学術上重要である蕃山丘陵が広がっている。なお、対象事業計画地に注目すべき地形・地質はない。

表3.1-41 注目すべき地形及び地質

番号	名称	出典			備考
		1	2	3	
①	蕃山丘陵	○	○		丘陵地形の典型例で学術上重要、かつ動植物の重要な生育地
②	太白山とその周辺の丘陵地	○	○		岩頸・丘陵地形の典型例、かつ、動植物の重要な生育地
③	月山池・サイカチ沼	○			丘陵地内の湖沼景観
④	明石三高ヶ森	○			岩頸群と自然の形状をとどめる丘陵
⑤	権現森	○			自然状態をとどめる丘陵地形
⑥	愛子	○			活断層地形
⑦	愛子盆地の広瀬川左岸一帯	○		○	河岸段丘及び段丘崖

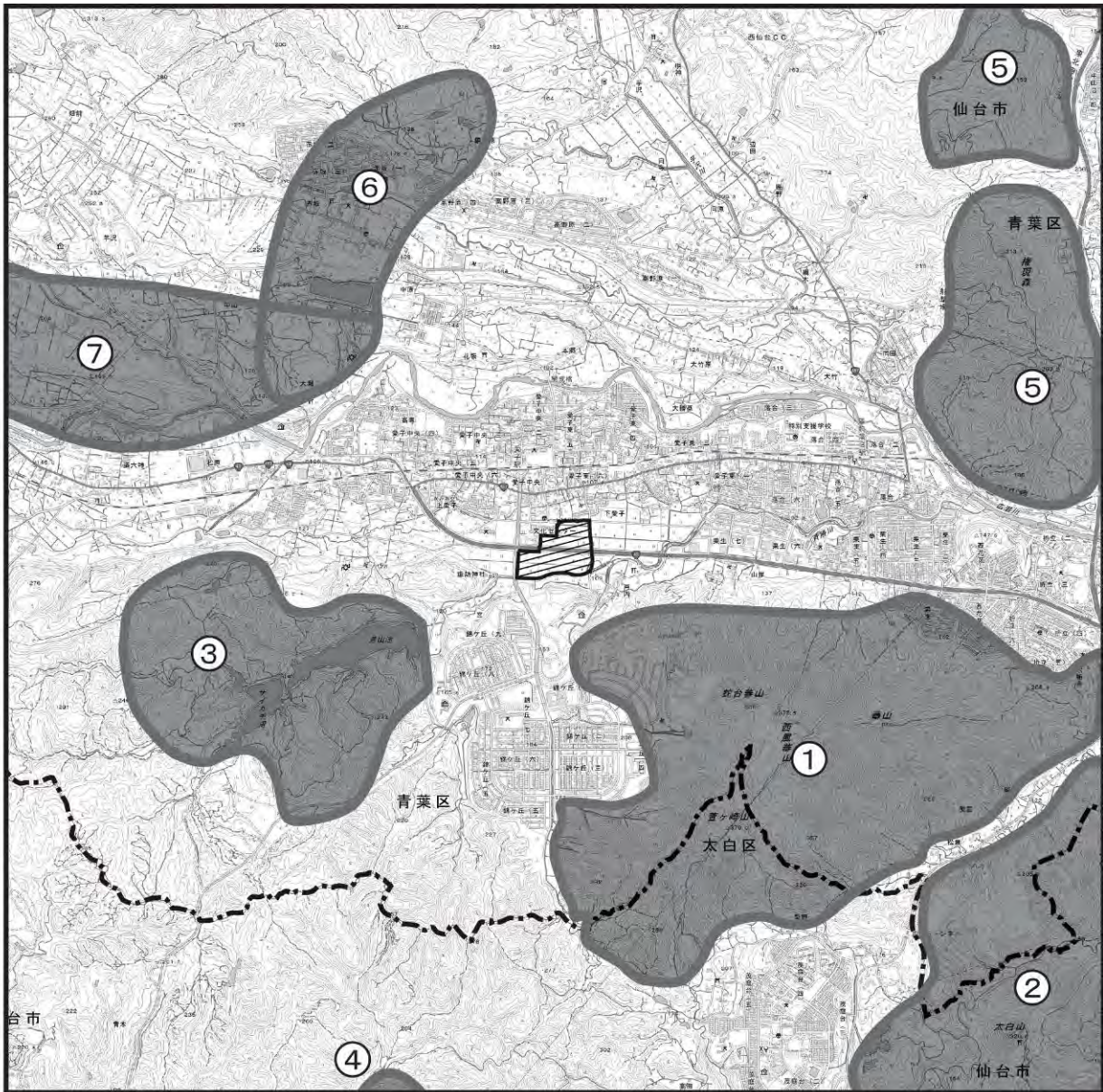
注) 表中の番号は、図3-5に対応する。

出典1：「平成28年度仙台市自然環境に関する基礎調査報告書」（平成29年3月、仙台市）




出典2：「日本の地形レッドデータブック第1集」

（平成12年12月、日本の地形レッドデータブック作成委員会）

出典3：「日本の典型地形 都道府県別一覧」（平成30年7月閲覧、国土地理院ホームページ）



凡 例

-  : 対象事業計画地
-  : 区界
-  : 注目すべき地形・地質(①～⑦)

注) 図中の番号は、表3.1-41に対応する。

出典: 「平成28年度仙台市自然環境に関する基礎調査報告書」(平成29年3月、仙台市)

「日本の地形レッドデータブック第1集」(平成12年12月、日本と地形レッドデータブック作成委員会)

「日本の典型地形 都道府県別一覧」(平成30年7月閲覧、国土地理院ホームページ)

図3.1-19 注目すべき地形・地質



S=1:50,000

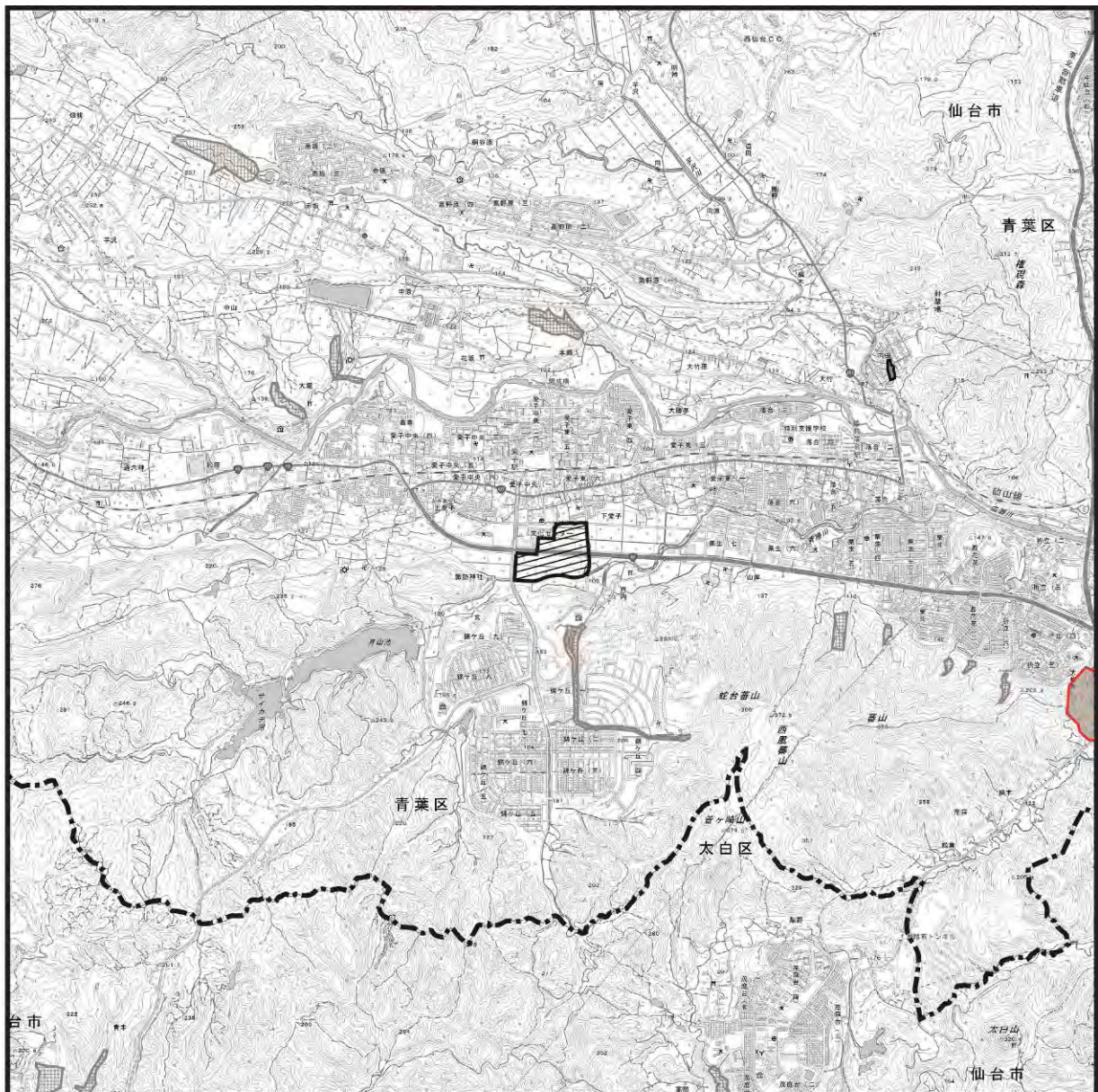
0 500 1000 2000m



3) 災害の危険箇所

調査範囲における災害の危険箇所は、図3.1-20～図3.1-22に示すとおりである。

調査範囲は、丘陵地と台地の境界に沿って土石流危険区域及び土砂災害警戒区域（土石流）等が点在している。なお、計画地の南側に接して急傾斜地崩壊危険箇所（青葉区錦ヶ丘1丁目）があるが、対象事業計画地に災害の危険箇所はない。



凡例

-  : 対象事業計画地
-  : 区界
-  : 砂防指定地
-  : 地すべり防止区域
-  : 急傾斜地崩壊危険区域

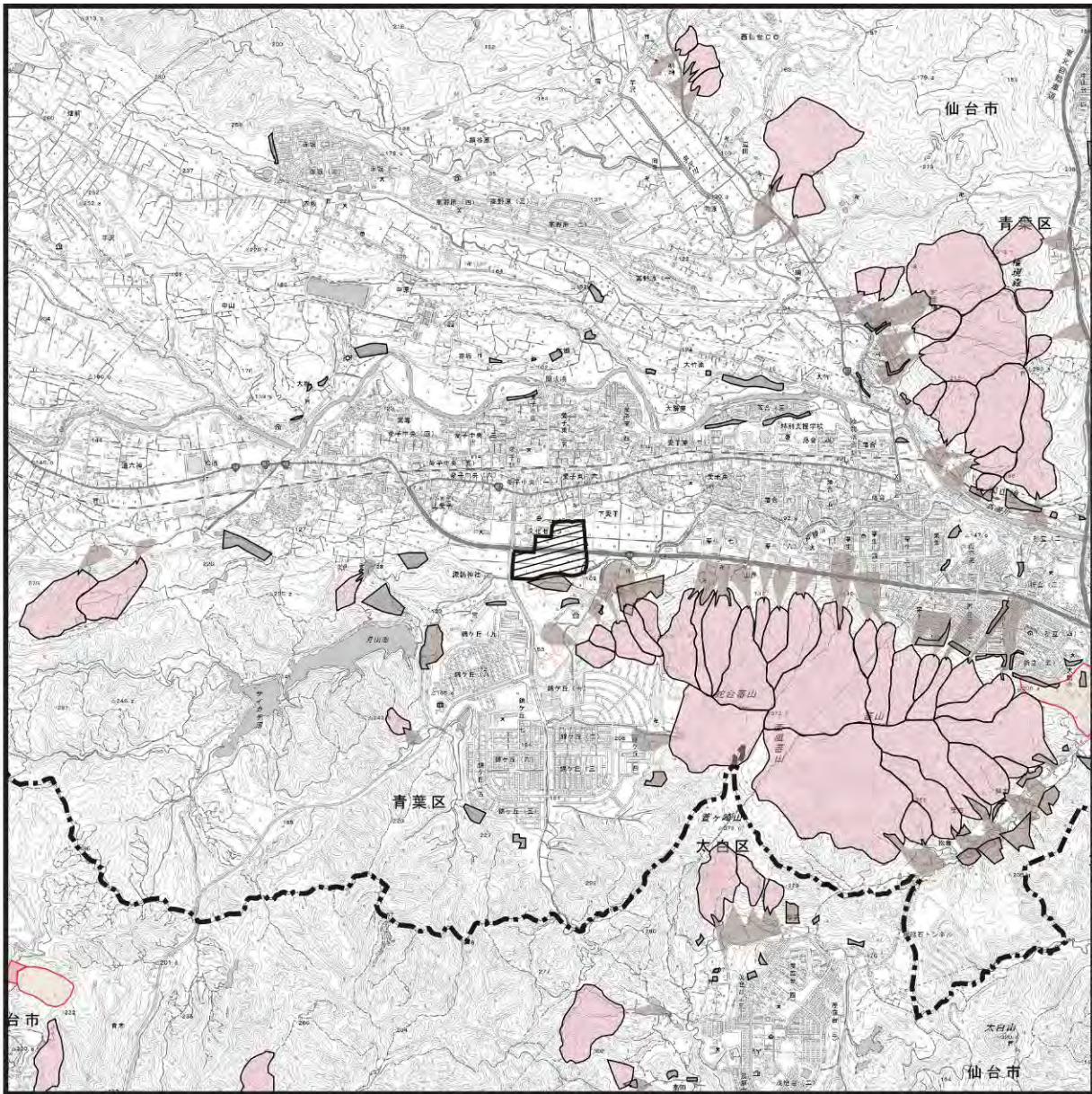
出典：「せんだいくらしのマップ」（平成30年7月閲覧、仙台市ホームページ）

図3.1-20 土砂三法指定区域




S=1:50,000


0 500 1000 2000m





凡例


 : 対象事業計画地


 : 区界

 : 土石流危険渓流

 : 土石流危険区域

 : 地すべり危険箇所

 : 移動土塊の到達範囲

 : 急傾斜地崩壊危険箇所

出典：「せんだいぐらしのマップ」（平成30年7月閲覧、仙台市ホームページ）

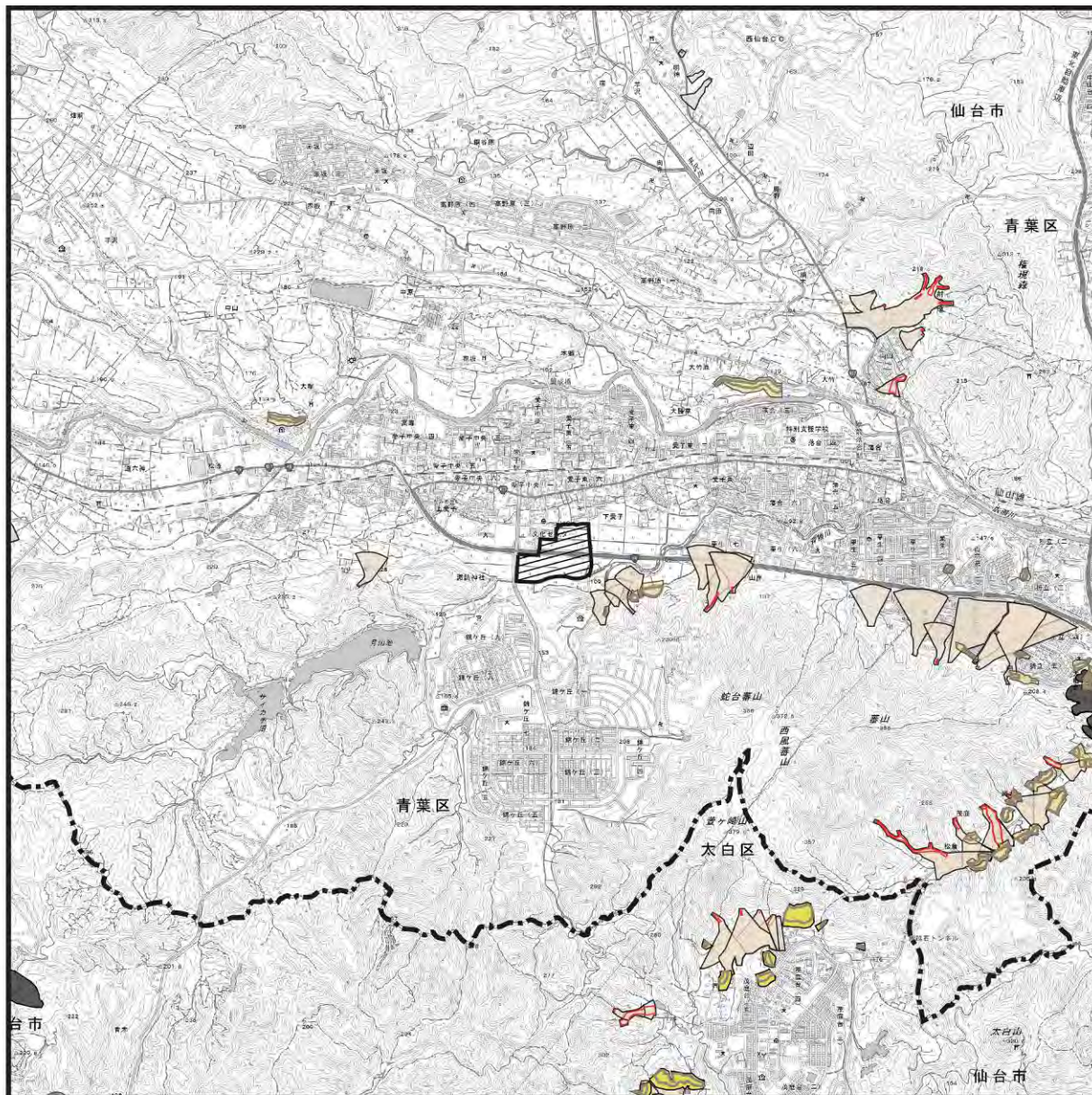
図3.1-21 土砂災害危険箇所



S=1:50,000

0 500 1000 2000m





凡例

-  : 対象事業計画地
-  : 区界
-  : 土砂災害警戒区域(急傾斜地の崩壊)
-  : 土砂災害特別警戒区域(急傾斜地の崩壊)
-  : 土砂災害警戒区域(土石流)
-  : 土砂災害特別警戒区域(土石流)
-  : 土砂災害警戒区域(地すべり)

出典：「せんだいくらしのマップ」（平成30年7月閲覧、仙台市ホームページ）

図3.1-22 土砂災害警戒区域等



S=1:50,000

0 500 1000 2000m



4) 災害履歴

調査範囲において、近年観測された主な災害は表3.1-42に示すとおりである。

平成23年（2011年）東北地方太平洋沖地震（最大震度7）においては、震度5強～6弱を観測している。仙台市が作成した「仙台市浸水想定区域図（内水ハザードマップ）」によれば、対象事業計画地内が平成6年9月22日発生の大雨によって浸水したことが示されている。

表3.1-42 仙台市が経験した過去の主な災害

災害発生日	災害名
昭和 53 年 6 月 12 日	1978 年宮城県沖地震※ (仙台市：震度 5)
昭和 61 年 8 月 4 日、5 日	台風 10 号およびこれから変わった低気圧による大雨
平成 6 年 9 月 22 日	停滞前線による大雨
平成 20 年 6 月 14 日	平成 20 年（2008 年）岩手・宮城内陸地震※ (青葉区：震度 5 弱、太白区：震度 4)
平成 22 年 2 月 27 日	チリ中部沿岸を震源とする地震による津波 (仙台港：最大波 1.1m)
平成 23 年 3 月 11 日	平成 23 年（2011 年）東北地方太平洋沖地震※ (青葉区：震度 6 弱、太白区：震度 5 強)
平成 24 年 8 月 30 日	宮城県沖を震源とする地震 (青葉区：震度 4、太白区：震度 3)
平成 27 年 9 月 9 日～11 日	平成 27 年 9 月関東・東北豪雨※
平成 28 年 11 月 22 日	福島県沖を震源とする地震 (青葉区：震度 4、太白区：震度 3、仙台港：最大波 1.4m)

※) 気象庁が命名した気象および地震現象

出典：「仙台市が経験した過去の主な災害」（平成30年9月閲覧、仙台市ホームページ）

(2) 地盤沈下

1) 地盤沈下の状況

「平成27年度 宮城県公害資料（地盤沈下編）」（平成29年3月、宮城県）によると、昭和49年以降、仙台市内219地点の水準点において、水準測量が実施されているが、調査範囲で水準測量調査は実施されていない。

2) 地下水位の状況

「公害関係資料集 平成28年度測定結果」（仙台市環境局）によると、仙台市内16ヶ所の地盤沈下測定局において、地下水位観測が実施されているが、調査範囲に地盤沈下測定局はない。

3) 地盤沈下に係る苦情の状況

「平成28年度 公害苦情調査結果報告書」（平成30年2月、宮城県環境生活部）によると、平成28年度における苦情件数は仙台市で0件であった。

(3) 土壌汚染

1) 土壌汚染の状況

調査範囲において、平成24～28年度に表3.1-43及び図3.1-23に示す2地点で土壌のダイオキシン類調査が実施されており、いずれの地点も環境基準値を下回っている。

表3.1-43 土壌のダイオキシン類調査結果（平成24～28年度）

単位：pg-TEQ/g




番号	調査地点	所在地	測定結果	環境基準	調査年月日
①	栗生小学校	青葉区栗生6丁目	0.020	1,000以下	平成25年8月30日
②	川前小学校	青葉区芋沢字赤坂	0.022		平成26年10月15日 ～10月16日

注) 表中の番号は、図3.1-23に対応する。

出典：「公害関係資料集 平成28年度測定結果」（仙台市環境局）

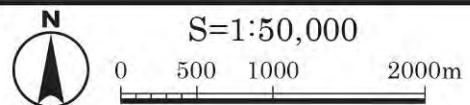


凡 例

-  : 対象事業計画地
-  : 区界
-  : 土壌のダイオキシン類調査地点(①、②)

注) 図中の番号は、表3.1-43に対応する。
 出典: 「公害関係資料集 平成28年度測定結果」(仙台市環境局)

図3.1-23 土壌のダイオキシン類調査地点



2) 土壌汚染に係る苦情の状況

「平成28年度 公害苦情調査結果報告書」（平成30年2月、宮城県環境生活部）によると、平成28年度における苦情件数は、仙台市で0件であった。

3) 土壌汚染対策法に基づく要措置区域等の状況

仙台市のホームページによると、平成30年9月26日現在、調査範囲において土壌汚染対策法第6条に基づく要措置区域及び同法第11条に基づく形質変更時用届出区域はない。

3.1.4 生物環境

(1) 植物

1) 注目すべき植物種の状況

仙台市は、市域が海岸から奥羽山脈まで広がりを持ち、また、仙台市の丘陵地帯が暖温帯と冷温帯の間に位置する中間地帯と呼ばれる領域が広く占めているという特徴があり、暖地系及び寒地系の両方の植物がみられ、植物相が多様である。

調査範囲内における注目すべき植物種の状況は、「平成28年度 仙台市自然環境に関する基礎調査業務委託報告書」（平成29年3月、仙台市）において、「保全上重要な種」に挙げられている種のうち、対象事業計画地が「西部丘陵地・田園地域」に位置し、「市街地地域」に接していることから、該当する地域区分である「西部丘陵地・田園地域」及び「市街地地域」（表3.1-44参照）における減少種を「注目すべき植物種」として抽出した。

調査範囲内における注目すべき植物種は表3.1-46～表3.1-51に示すとおりであり、確認された種数は244種あり、うち環境省レッドリスト種が61種、県レッドリスト種が116種、種の保存法に定める国内希少野生動植物が1種である。

表3.1-44 注目すべき種（減少種）の地域区分

番号	地域区分	
1	山地地域	
2	西部丘陵地・田園地域	
3	市街地地域	
4	東部田園地域	
5	海浜地域（後背の樹林帯も含む）	

※対象事業計画地は「2 西部丘陵地・田園地域」に位置し、「3 市街地地域」に接している。

出典：「平成28年度 自然環境に関する基礎調査業務報告書」（平成29年3月、仙台市）

「杜の都環境プラン 仙台市環境基本計画2011-2020(改定版)」（平成28年3月、仙台市）

表3.1-45 注目すべき種の選定基準

判断基準		番号・記号	説明	
仙台市における保全上重要な種の区分	学術上重要種	1	仙台市において、もともと稀産あるいは希少である種。あるいは生息地・生育地がごく限られている種。	
		2	仙台市周辺地域が分布の北限、南限等の分布限界となっている種。	
		3	仙台市が模式産地（タイプロカリティ）となっている種	
		4	1、2、3には該当しないが、各分類群において、注目に値すると考えられる種（継続的に観察・研究されている個体群が存在する種など）。	
	注目種	減少種	EX	絶滅。過去に仙台市に生息したことが確認されており、飼育・栽培下を含め、仙台市では既に絶滅したと考えられる種。
			EW	野生絶滅。過去に仙台市に生息していたことが確認されており、飼育・栽培下では存続しているが、野生ではすでに絶滅したと考えられる種。
			A	現在ほとんど見ることができない。あるいは近い将来ほとんど見ることができなくなるおそれのある種。
			B	減少が著しい。あるいは近い将来著しい減少のおそれがある種。
			C	減少している。あるいは近い将来減少のおそれがある種。
			+	普通に見られる。あるいは近い将来減少のおそれがある種。
			/	もともと生息・生育しない可能性が非常に大きい。
	環境指標種	○	本市の各環境分類における環境を指標する種。（ビオトープやミティゲーションにおける計画・評価のための指標）	
	レッドデータ等	国 RL（「環境省レッドリスト2018」（平成30年 環境省）掲載種）	EX	絶滅
EW			野生絶滅	
CR+EN			絶滅危惧Ⅰ類	
CR			絶滅危惧ⅠA類	
EN			絶滅危惧ⅠB類	
VU			絶滅危惧Ⅱ類	
NT			準絶滅危惧	
DD			情報不足	
LP			絶滅のおそれのある地域個体群	
県 RL（「宮城県レッドリスト2016」（平成28年 宮城県）掲載種）		EX	絶滅	
		EW	野生絶滅	
		CR+EN	絶滅危惧Ⅰ類	
		VU	絶滅危惧Ⅱ類	
		NT	準絶滅危惧	
		DD	情報不足	
天記、種保存法		要	要注目種	
		特天	『文化財保護法』（昭和25年法律第214号）における特別天然記念物	
		天	『文化財保護法』（昭和25年法律第214号）における天然記念物	
		国内	『絶滅のおそれのある野生動植物の種の保存に関する法律（種の保存法）』（平成4年法律第75号）における国内希少野生動植物	
		国際	『絶滅のおそれのある野生動植物の種の保存に関する法律（種の保存法）』（平成4年法律第75号）における国際希少野生動植物	

出典：「平成28年度 仙台市自然環境に関する基礎調査業務委託報告書」（平成29年3月、仙台市）

表3.1-46 注目すべき植物種(1/6)

No.	科名	種名	仙台市における保全上重要な種						レッドデータ等			
			学術上重要な種	減少種					環境指標種	国RL	県RL	天記・種保存法
				山地	地・西部丘陵田園	市街地	東部田園	海浜				
1	イワヒバ	イワヒバ	1	B	B				○			
2	ミズニラ	ミズニラ	1		B		A			NT	NT	
3	トクサ	イヌスギナ			B		B					
4	ゼンマイ	ヤシャゼンマイ	1	C	C						NT	
5	イノモトソウ	オオバノイノモトソウ	1,2		B	C	C					
6	チャセンシダ	コタニワタリ			B							
7	オンダ	リョウメシダ			B				○			
8		オシダ			B							
9		イワシロイノデ			B							
10		サカゲイノデ			B							
11		ジュウモンジシダ			B					○		
12	ヒメシダ	ヒメワラビ	2		B	B	B					
13	メシダ	ホソバインワラビ			C						NT	
14		イヌガンソク			C		C					
15		クサソテツ			B		C					
16	サンショウモ	サンショウモ	1	EX	EX	EX	EX	EX		VU	NT	
17	マツ	モミ			C				○			
18	イチイ	カヤ			B							
19	ヤナギ	ネコヤナギ	4		C	C			○			
20		キツネヤナギ			C				○			
21	カバノキ	ハンノキ	1,4		C		B	C	○			
22		ミズメ		C	C							
23		ウダイカンバ	4	C	C							
24		サワシバ		C	B				○			
25		アカシデ		C	B			/	○			
26		イヌシデ	4	C	B			C	○			
27	ブナ	ブナ	4	C	B							
28		イヌブナ	1,4		B				○			
29		アカガシ	2		C	C	C	C	○			
30		アラカシ	1,2		C							要
31		シラカシ	2		C	C	C	/	○			
32		ミズナラ		C	B							
33		ウラジロガン	2		C	C	C	/				
34	ニレ	エノキ	4		B	B	B					
35		ケヤキ		C	C	B	B		○			
36	イラクサ	マルバヤブマオ	1		B						VU	
37		トキホコリ	1		B	B				VU	VU	
38	クルミ	オニグルミ			B	B	B		○			
39	タデ	ミゾソバ			C	B	C		○			
40		ノダイオウ	1,4		C		C			VU	要	
41		マダイオウ			A						CR+EN	
42	ナデシコ	カララナデシコ			C			C				
43		ナンブワチガイソウ	1		C					VU	NT	
44	マツブサ	チョウセンゴミシ			A						CR+EN	
45	クスノキ	ヤマコウバシ	1,2		B							

注1) 種名は「河川水辺の国勢調査のための生物リスト 平成29年度生物リスト」(平成29年10月、河川環境データベース 国土交通省)に準拠した。

注2) 表中の番号・記号は表3.1-45に対応する。

表3.1-47 注目すべき植物種(2/6)

No.	科名	種名	仙台市における保全上重要な種							レッドデータ等		
			学術上重要な種	減少種					環境指標種	国RL	県RL	天記・種保存法
				山地	地・西部丘陵田園	市街地	東部田園	海浜				
46	クスノキ	シロダモ	2		+		+	+	○			
47	キンボウゲ	フクジュソウ	1		B						VU	
48		ニリンソウ			B		B		○			
49		トウゴクサバノオ	1		B							
50		スハマソウ			B						NT	
51		キクザキイチゲ		C	B		B		○			
52		レンゲショウマ	1		B							
53		カザグルマ	1		B		B			NT	VU	
54		オキナグサ	1		A					VU	CR+EN	
55		バイカモ	1		B							
56	シラネアオイ	シラネアオイ		B	B				○			
57	スイレン	オニバス	1	EX	EX	EX	EX	EX		VU	EX	
58	ウマノスズクサ	トウゴクサイシン			B				○			
59	ボタン	ヤマシャクヤク	1	B	B					NT	CR+EN	
60		ベニバナヤマシャクヤク	1	A	A					VU	VU	
61	ツバキ	ヤブツバキ			B	B	B	B	○			
62	オトギリソウ	オシマオトギリ		B	B						VU	
63	モウセンゴケ	モウセンゴケ			C			C				
64	ケン	ナガミノツルキケマン	1		C					NT		
65		ヤマブキソウ	1		B							
66	アブラナ	ナズナ			B	B	B		○			
67	ユキノシタ	トリアシショウマ		C	B		B					
68		タコノアシ			B		C			NT		
69		ユキノシタ			B	B						
70	バラ	ザイフリボク	1		B							
71		ヤマブキ			C				○			
72		ヒロハノカワラサイコ			B					VU	NT	
73		エチゴキジムシロ		B	B						要	
74		カシミザクラ			C				○			
75		サナギイチゴ			B					VU	要	
76	マメ	ツクシハギ			B		B		○			
77		オオバタンキリマメ			C						NT	
78		タヌキマメ		EX	EX	EX	EX	EX			CR+EN	
79	トウダイグサ	マルミノウルシ			B					NT	VU	
80	ユズリハ	ユズリハ	1,2		C		C	C				
81	ミカン	ミヤマシキミ	1		C			C				
82	カエデ	ウリハダカエデ			C							
83		メグスリノキ	1		B							
84		ハウチワカエデ			C							
85		イタヤカエデ			C							
86		ヤマモミジ			B				○			
87	トチノキ	トチノキ		C	C							
88	モチノキ	イヌツゲ			C			C				
89		ソヨゴ	1,2		C						NT	
90	シナノキ	カラスノゴマ	1		A							

注1) 種名は「河川水辺の国勢調査のための生物リスト 平成29年度生物リスト」(平成29年10月、河川環境データベース 国土交通省)に準拠した。

注2) 表中の番号・記号は表3.1-45に対応する。

表3.1-48 注目すべき植物種(3/6)

No.	科名	種名	仙台市における保全上重要な種							レッドデータ等			
			学術上重要な種	減少種					環境指標種	国RL	県RL	天記・種保存法	
				山地	西部丘陵地・田園	市街地	東部田園	海浜					
91	スミレ	サクラスミレ	1		B								
92		フモトスミレ	1		B						VU		
93		ナガハシスミレ	1		B		B						
94	ヒシ	ヒメビシ			A					VU	CR+EN		
95		ヒシ			B		B		○				
96	アカバナ	ヤナギラン			A						CR+EN		
97	ミズキ	アオキ			C	C	C	C	○				
98	ウコギ	コシアブラ		C	C								
99	セリ	ミシマサイコ	1		B					VU	CR+EN		
100		ハナウド			C		C				NT		
101		タニミツバ	1		C							VU	
102	イワウメ	コイワウチワ	1,4	C	C				○				
103	イチヤクソウ	ウメガサソウ			C		C	C	○				
104	ツツジ	ヤマツツジ			C	C		C	○				
105		シロヤシオ		C	C				○				
106		トウゴクミツバツツジ	2		B								
107		ナツハゼ			C								
108	サクラソウ	クリンソウ	1	B	B							VU	
109		サクラソウ	1		A				○	NT	CR+EN		
110	エゴノキ	オオバアサガラ	1		A								
111	モクセイ	イボタノキ			B				○				
112	マチン	アイナエ			A						CR+EN		
113	リンドウ	コケリンドウ			A							CR+EN	
114		ホソバツルリンドウ	1		C						VU	VU	
115	ガガイモ	スズサイコ	1		A					NT	VU		
116	ムラサキ	ムラサキ	1	A	A					EN	CR+EN		
117		ルリソウ			C							NT	
118	クマツツラ	クマツツラ			B							VU	
119	シソ	タイリンヤマハッカ			C							NT	
120	ゴマノハグサ	マルバノサワトウガラシ			B						VU	VU	
121		アブノメ			B								VU
122		サギゴケ			C		C		○				
123		クワガタソウ			B								VU
124		イヌノフグリ	1				B				VU	VU	
125		カワヂシャ	1				B	B			NT	NT	
126	ハマウツボ	オオナンバンギセル	1	B	B								
127	タヌキモ	フサタヌキモ	1	EX	EX	EX	EX	EX		EN	EX		
128		ヒメタヌキモ	1		A					NT	CR+EN		
129		イヌタヌキモ	1		B					NT	VU		
130		ムラサキミミカキグサ	1		A		A			NT	NT		
131	オミナエシ	オミナエシ			B		B		○				
132	マツムシソウ	マツムシソウ	1	A	A								
133	キキョウ	キキョウ	1		B				○	VU	VU		
134	キク	オクモミジハグマ			C				○				
135		キッコウハグマ			B				○				
136		オケラ			B				○				

注1) 種名は「河川水辺の国勢調査のための生物リスト 平成29年度生物リスト」(平成29年10月、河川環境データベース 国土交通省)に準拠した。

注2) 表中の番号・記号は表3.1-45に対応する。

表3.1-49 注目すべき植物種(4/6)

No.	科名	種名	仙台市における保全上重要な種							レッドデータ等		
			学術上重要な種	減少種					環境指標種	国RL	県RL	天記・種保存法
				山地	地・田園	西部丘陵	市街地	東部田園				
137	キク	エゾノタウコギ		B	B						VU	
138		ヒメガンクビソウ			B						VU	
139		アワコガネギク			C					NT		
140		アズマギク	1		B				○		VU	
141		フジバカマ			C	C				NT		
142		ノニガナ					C				NT	
143		カワラニガナ				B				NT	VU	
144		カシワバハグマ			B						VU	
145		オオニガナ	1		C						NT	
146		ミヤコアザミ	1		A						CR+EN	
147		オカオグルマ		B	B						VU	
148		アキノキリンソウ			C				○			
149		アオヤギバナ				B					VU	
150		エゾタンポポ			C	B	B	C	○			
151		オナモミ			B					VU	VU	
152	オモダカ	ヘラオモダカ			C		B	○				
153		サジオモダカ			C		B	○		NT		
154		アギナシ			C		B	○	NT	VU		
155		ウリカワ			C		B	○				
156		オモダカ			C		B	○				
157		ホソバオモダカ			C		B	○				
158	トチカガミ	クロモ			B		A	○				
159		ミズオオバコ	1		B		B		VU	NT		
160	ヒルムシロ	コバノヒルムシロ			C		B	○	VU	VU		
161		ヒルムシロ			C		B	○				
162		フトヒルムシロ			C		B	○				
163		オオミズヒキモ			C		B	○				
164		センニンモ			C		B	○		VU		
165		オヒルムシロ			C		B	○				
166		ホソバミズヒキモ			C		B	○		VU		
167		イトモ	1		C		B			NT	要	
168	エビモ			B		B	○					
169	イバラモ	イトトリゲモ	1		B		A		NT	NT		
170		トリゲモ	1		B		A		VU	CR+EN		
171		オオトリゲモ	1		B		A			CR+EN		
172	ユリ	ヤマラッキョウ				B				VU		
173		スズラン			B					VU		
174		カタクリ			B	B	B					
175		ショウジョウバカマ			B				○			
176		ニッコウキスゲ			B	B	B					
177		コオニユリ			B		B	B				
178		ヒメヤブラン			C			+	○			
179		オオバジャノヒゲ			B			C				
180		ユキザサ			C				○			
181		マルバサンキライ			A						CR+EN	
182	キンバイザサ	コキンバイザサ	1, 2	EX	EX	EX	EX	EX		EX		

注1) 種名は「河川水辺の国勢調査のための生物リスト 平成29年度生物リスト」(平成29年10月、河川環境データベース 国土交通省)に準拠した。

注2) 表中の番号・記号は表3.1-45に対応する。

表3.1-50 注目すべき植物種(5/6)

No.	科名	種名	仙台市における保全上重要な種						レッドデータ等				
			学術上重要な種	減少種					環境指標種	国RL	県RL	天記・種保存法	
				山地	西部丘陵地・田園	市街地	東部田園	海浜					
183	アヤメ	ノハナシヨウブ	1		C				○				
184		ヒメシャガ			B	B			○	NT	NT		
185		カキツバタ	1		B		A			NT	VU		
186		アヤメ			C			C			NT		
187	ツユクサ	ヤブミヨウガ			A						CR+EN		
188	イネ	ヤマアワ			B			B					
189		ヒナザサ			B	B				NT	VU		
190		カゼクサ			B	C	C		○				
191		オオウシノケグサ	4		B		B	C	○				
192		ウキガヤ					C	C				NT	
193		オギ			C	C	C	C	○				
194		ヨシ			C	C	C	C	○				
195		ツルヨシ			C	C	C		○				
196		ヒメスズタケ			C							NT	
197		スズダケ			C				○				
198		ケスズ	1		B								
199		マコモ			B		B		○				
200		シバ			B	B	B		○				
201		サトイモ	ミズバショウ			B				○			
202	ヒメザゼンソウ				B		C						
203	ミクリ	ミクリ	1		B		B		○	NT	NT		
204		ヤマトミクリ	1		A		A			NT	CR+EN		
205		ナガエミクリ	1		A		A			NT	NT		
206		ヒメミクリ	1		B					VU	VU		
207	ガマ	ヒメガマ			C	C	C						
208		ガマ			C	C	C		○				
209	カヤツリグサ	ハコネイトスゲ			A						CR+EN		
210		サナギスゲ			A						CR+EN		
211		オオカサスゲ		B	B								
212		サギスゲ		C	C						NT		
213		マメクグ			B						VU		
214		ノグサ			B						VU		
215		フトイ			B		B						
216		カンガレイ			B		B						
217		サンカクイ			B		B						
218		ラン	エビネ	1		A					NT	VU	
219	キンセイラン		1		B					VU	CR+EN		
220	サルメンエビネ		1		B					VU	CR+EN		
221	ユウシュンラン		1		B					VU	NT		
222	キンラン		1	B	B					VU	VU		
223	シュンラン				C		C		○				
224	コアツモリソウ		1		B					NT	CR+EN		
225	クマガイソウ		1	B	A					VU	CR+EN		
226	アツモリソウ		1		A					VU	CR+EN	国内	
227	セッコク		1	EX	EX	EX	EX	EX			CR+EN		
228	エゾスズラン		1		A						NT		

注1) 種名は「河川水辺の国勢調査のための生物リスト 平成29年度生物リスト」(平成29年10月、河川環境データベース 国土交通省)に準拠した。

注2) 表中の番号・記号は表3.1-45に対応する。

表3.1-51 注目すべき植物種(6/6)

No.	科名	種名	仙台市における保全上重要な種							レッドデータ等		
			学術上重要な種	減少種					環境指標種	国RL	県RL	天記・種保存法
				山地	地・田園	西部丘陵	市街地	東部田園				
229	ラン	オオミズトンボ	1		B					EN	CR+EN	
230		サギソウ	1	B	A					NT	CR+EN	
231		ミズトンボ	1		A		B			VU	CR+EN	
232		ジガバチソウ			C						NT	
233		クモキリソウ	1, 4		B			B				
234		フタバラン			A						CR+EN	
235		ヒナチドリ	1		A					VU	CR+EN	
236		ウチョウラン	1	B	A					VU	CR+EN	
237		ミズチドリ		B	B						VU	
238		ツレサギソウ		C	C		C				NT	
239		オオバノトンボソウ			B							
240		トキソウ	1		A					NT	VU	
241		ヤマトキソウ			A	A					CR+EN	
242		マツラン	1		B			B		VU	CR+EN	
243		カヤラン	1		B			B			VU	
244		ネジバナ			B		B		○			
	81科	244種	98	41	237	43	86	34	77	61	116	1

注1) 種名は「河川水辺の国勢調査のための生物リスト 平成29年度生物リスト」（平成29年10月、河川環境データベース 国土交通省）に準拠した。

注2) 表中の番号・記号は表3.1-45に対応する。

2) その他事業の立地上配慮を要する植物

ア 保存樹木、保存樹林、保存緑地、特別緑地保全地区

仙台市の「杜の都の環境をつくる条例」に基づく「保存樹木」、「保存樹林」及び「保存緑地」、「都市緑地法」に基づく「特別緑地保全地区」の調査範囲における指定状況は表3.1-52、表3.1-53及び図3.1-24に示すとおりである。

調査範囲内では「保存樹木」が9箇所（17本）、「特別緑地保全地区」が1箇所指定されている。

対象事業計画地の北西側約400mには保存樹木に指定されている「下愛子のかんざしざくら」があり、市の天然記念物にも指定されている。また、南東側約2.6kmには「蕃山特別緑地保全地区」がある。

なお、対象事業計画地内にはこれらは存在しない。

表3.1-52 保存樹木

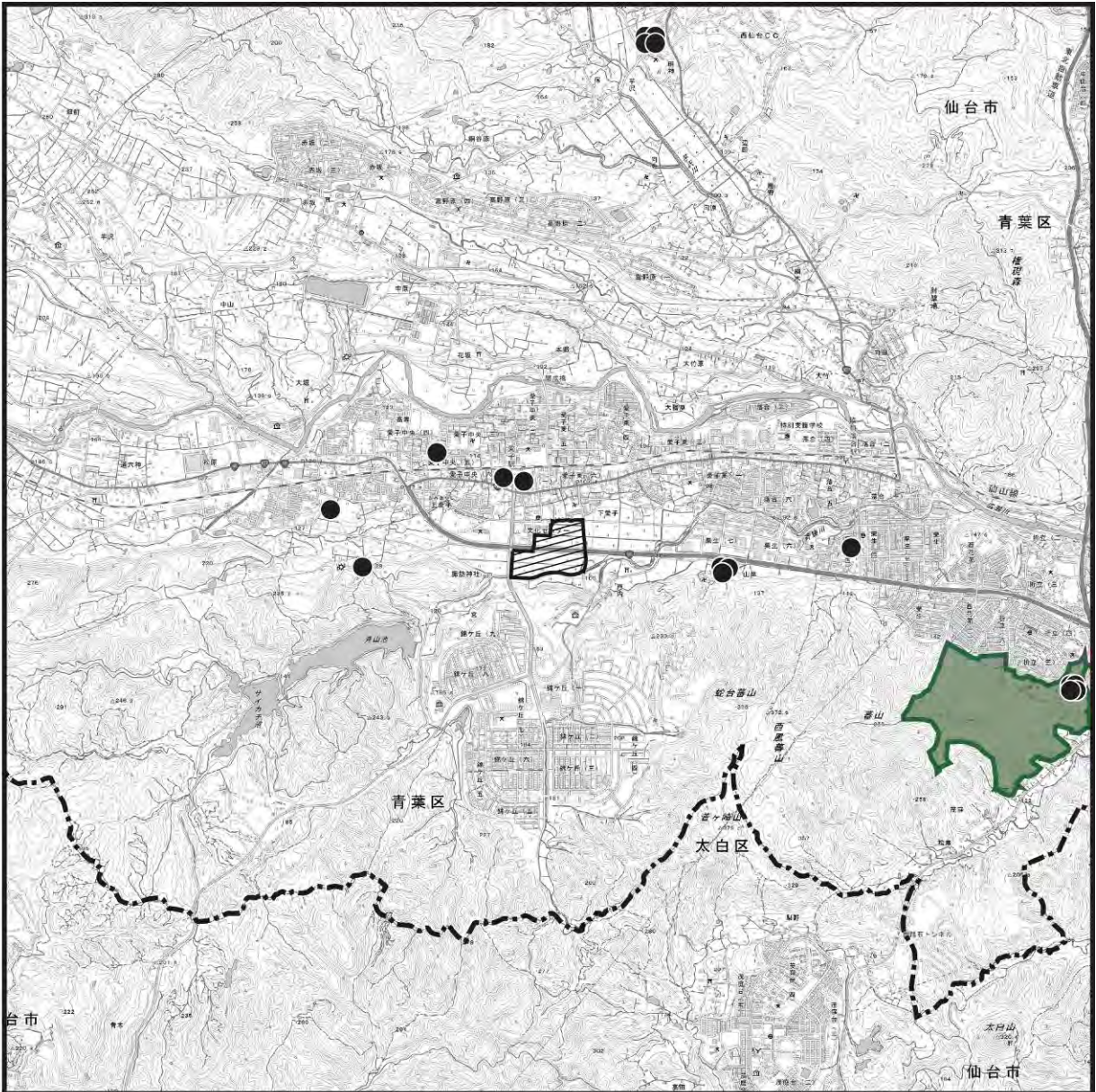
No.	所有者	所在地	名称	樹種
1	大梅寺	青葉区茂庭字綱木裏山	大梅寺のこうやまき	コウヤマキ (コウヤマキ科)
2			大梅寺のしだれざくら	シダレザクラ (バラ科)
3			大梅寺の椿	ツバキ (ツバキ科)
4			大梅寺のひよくひば	ヒヨクヒバ (ヒノキ科)
5	宇那禰神社	青葉区芋沢字明神	宇那禰神社のすぎ (1)	スギ (ヒノキ科)
6			宇那禰神社のすぎ (3)	スギ (ヒノキ科)
7			宇那禰神社のすぎ (4)	スギ (ヒノキ科)
8			宇那禰神社のひのき	ヒノキ (ヒノキ科)
9	個人	青葉区上愛子字芋郷	上愛子のあかがし	アカガシ (ブナ科)
10	同慶寺	青葉区上愛子字芋郷	同慶寺のいろはもみじ	イロハモミジ (ムクロジ科)
11	個人	青葉区上愛子字芋郷	下愛子のかんざしざくら	カンザシザクラ (バラ科)
12	弥勒寺	青葉区下愛子字館	弥勒寺のさるすべり	サルスベリ (ミソハギ科)
13			弥勒寺のいちょう	イチョウ (イチョウ科)
14			弥勒寺のかつら	カツラ (カツラ科)
15	個人	青葉区栗生	栗生のいちい	イチイ (イチイ科)
16	仙台市	青葉区愛子中央	愛子駅前のしだれざくら	シダレザクラ (バラ科)
17	個人	青葉区愛子中央	せいざん (愛子) の臥龍梅	ウメ (バラ科)

出典：「杜の都の名木・古木」(平成29年3月、仙台市)

表3.1-53 特別緑地保全地区

地区名	位置
蕃山特別緑地保全地区	青葉区茂庭字小畑山、同字松山の全部、青葉区茂庭字綱木裏山、同字寺下、同字湯ノ沢、折立六丁目の各一部

出典：「仙台市公園・緑地等配置図」(平成29年4月1日現在、仙台市)

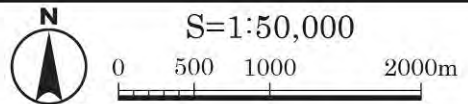


凡例

-  : 対象事業計画地
-  : 区界
-  : 保存樹木
-  : 特別緑地保全地区

出典:「社の都の名木・古木」(平成29年3月、仙台市)
「仙台市公園・緑地等配置図」(平成29年4月1日現在、仙台市)

図3.1-24 保存樹木・特別緑地保全地区



3) 植生及び植物群落の状況

調査範囲の現存植生は、図3.1-25に示すとおりであり、対象事業計画地には「水田雑草群落」が分布している。

「平成27年度 仙台市自然環境に関する基礎調査業務委託報告書」（平成28年3月、仙台市）では、環境省の植生自然度が9及び10（自然植生）に該当する植生を、「自然性の高い植生」として位置づけている。調査範囲における自然性の高い植生の分布は図3.1-25に示すとおりであり、月山池の岸辺、斎勝川沿い及び広瀬川沿いなどに分布しているが、対象事業計画地は「自然性の高い植生」に該当していない。なお、植生自然度の区分基準は表3.1-54に示すとおりである。

「宮城県の絶滅のおそれのある野生動植物-宮城県レッドデータブック2016」（平成28年3月、宮城県）による、希少な植物群落のカテゴリー区分は表3.1-54に示すとおりである。調査範囲において該当する希少な植物群落は、表3.1-56に示すとおりであり、西風蕃山のモミ・イヌブナ群落及び太白山のスギ植林がある。対象事業計画地に希少な植物群落は存在しない。

表3.1-54 植生自然度の区分基準

植生自然度	区分基準
10	高山ハイデ、風衝草原、自然草原等、自然植生のうち単層の植物社会を形成する地区
9	エゾマツトドマツ群集、ブナ群集等、自然植生のうち多層の植物社会を形成する地区
8	ブナ・ミズナラ再生林、シイ・カン萌芽林等、代償植生であっても、特に自然植生に近い地区
7	クリーミズナラ群落、クヌギーコナラ群落等、一般には二次林と呼ばれる代償植生地区
6	常緑針葉樹、落葉針葉樹、常緑広葉樹等の植林地
5	ササ群落、ススキ群落等の背丈の高い草原
4	シバ群落等の背丈の低い草原
3	果樹園、桑畑、茶畑、苗圃等の樹園地
2	畑地、水田等の耕作地、緑の多い住宅地
1	市街地、造成地等の植生のほとんど存在しない地区

出典：「平成27年度 仙台市自然環境に関する基礎調査業務委託報告書」（平成28年3月、仙台市）

表3.1-55 希少な植物群落のカテゴリー区分

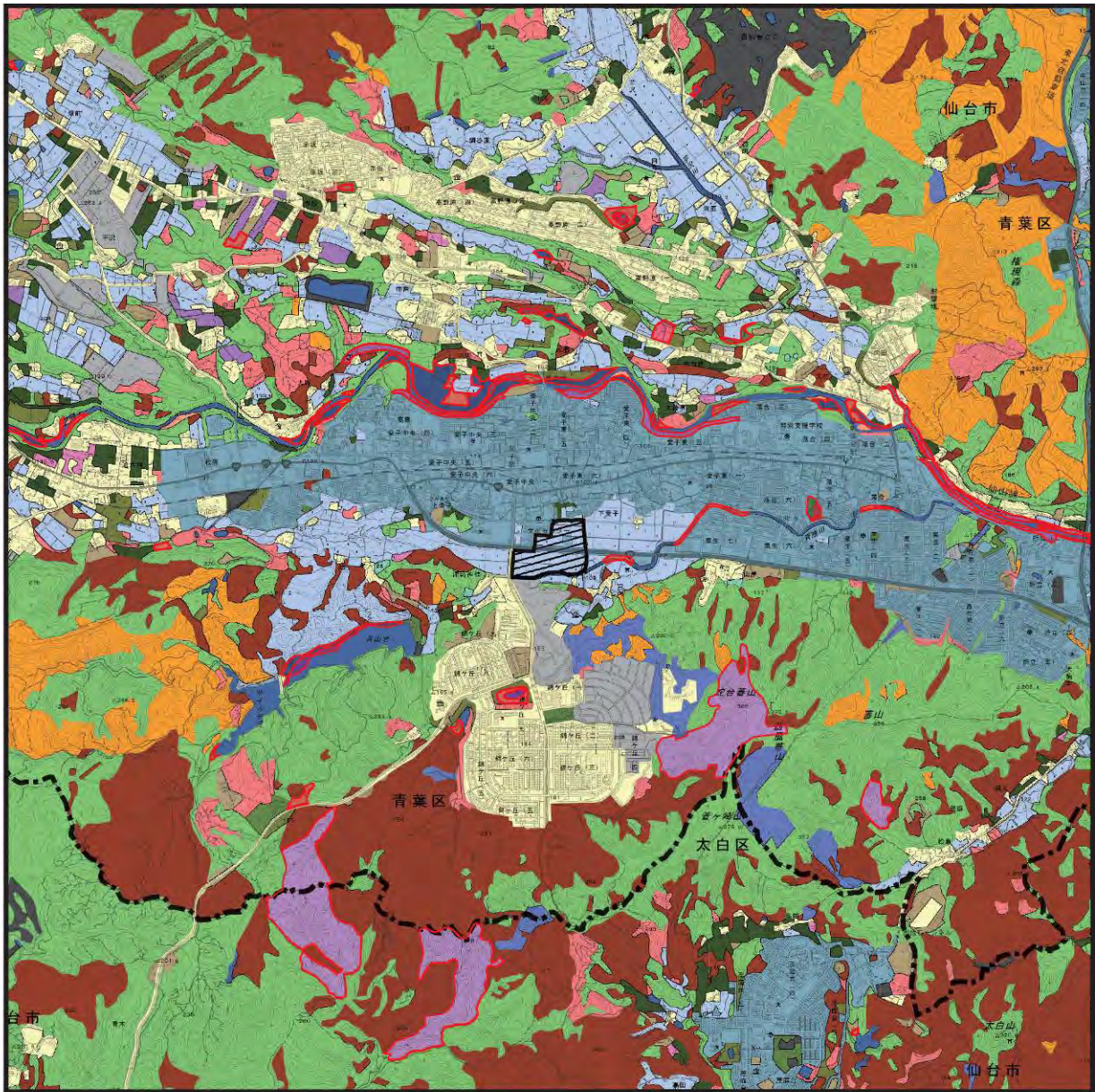
カテゴリー		絶滅危機の度合い
D	壊滅	群落は壊滅した。
4	壊滅状態	群落は全体的に壊滅状態にあり、緊急に対策を講じなければ壊滅する。
3	壊滅危惧	対策を講じなければ、群落は徐々に悪化して壊滅する。
2	破壊危惧	群落は当面保護されているが、将来破壊されるおそれがある。
1	要注意	現在、保護・管理状態がよく、当面破壊されるおそれがない。しかし、監視は必要である。

出典：「宮城県の絶滅のおそれのある野生動植物（レッドデータブック宮城2016）」（平成28年3月、宮城県）

表3.1-56 希少な植物群落

希少群落名	カテゴリー	指定状況
西風蕃山のモミ・イヌブナ群落	2（破壊危機）	蕃山・斎勝沼緑地環境保全地域
太白山のスギ植林	2（破壊危機）	太白山自然環境保全地域

出典：「宮城県の絶滅のおそれのある野生動植物（レッドデータブック宮城2016）」（平成28年3月、宮城県）



凡例

: 対象事業計画地

: 区界

: 植生自然度9,10

植生凡例

チシマザサ群落(Ⅱ)

モミーヌブナ群集

ケヤキ群落(Ⅳ)

ハンノキ群落(Ⅳ)

ヤナギ高木群落(Ⅳ)

ヤナギ低木群落(Ⅳ)

アカマツ群落(V)

落葉広葉低木群落

ススキ群団(V)

伐採跡地群落(V)

クリーコナラ群集

ヨシクラス

ヒルムシロクラス

スギ・ヒノキ・サワラ植林

竹林

ゴルフ場・芝地

牧草地

路傍・空地雑草群落

果樹園

畑雑草群落

水田雑草群落

市街地

緑の多い住宅地

残存・植栽樹群をもった公園・墓地等

造成地

開放水域

自然裸地

出典:「平成27年度仙台市自然環境に関する基礎調査報告書」(平成28年3月、仙台市)

図3.1-25 現存植生図



S=1:50,000

0 500 1000 2000m

3) 保全上重要な植物の生育地の状況

「平成28年度 仙台市自然環境に関する基礎調査業務委託報告書」（平成29年3月、仙台市）による、仙台市における植物生育地として重要な地域の選定基準は表3.1-57に、調査範囲における植物生育地として重要な地域は表3.1-58及び図3.1-26に示すとおりである。対象事業計画地は、植物生育地として重要な地域に含まれない。

表3.1-57 植物生育地及び動物生息地として重要な地域の選定基準

番号	判断理由
1	保全上重要な動植物種が高密度で分布する地域（動物の繁殖場、集団越冬地となっている地域など）
2	多様な生物相が保存されている地域
3	自然性の高い植生、その他学術上重要な植生が保存されている地域
4	湿地、湧水、岸壁地、地滑り等の動植物の生息・生育地として特異な環境を有する地域
5	自然とのふれあいの場としてふさわしい地域
6	環境教育の場としてふさわしい地域
7	郷土の特色が保存されている地域（里地里山・居久根等）
8	緑の回廊としてあるいは動物の移動のネットワークとして重要な地域（山地から市街地への連続した緑地、市街地や田園地域に点在する緑地等）
9	海岸や水辺、植生帯境界等のエコトーンとして重要な地域

出典：「平成28年度 仙台市自然環境に関する基礎調査業務委託報告書」（平成29年3月、仙台市）

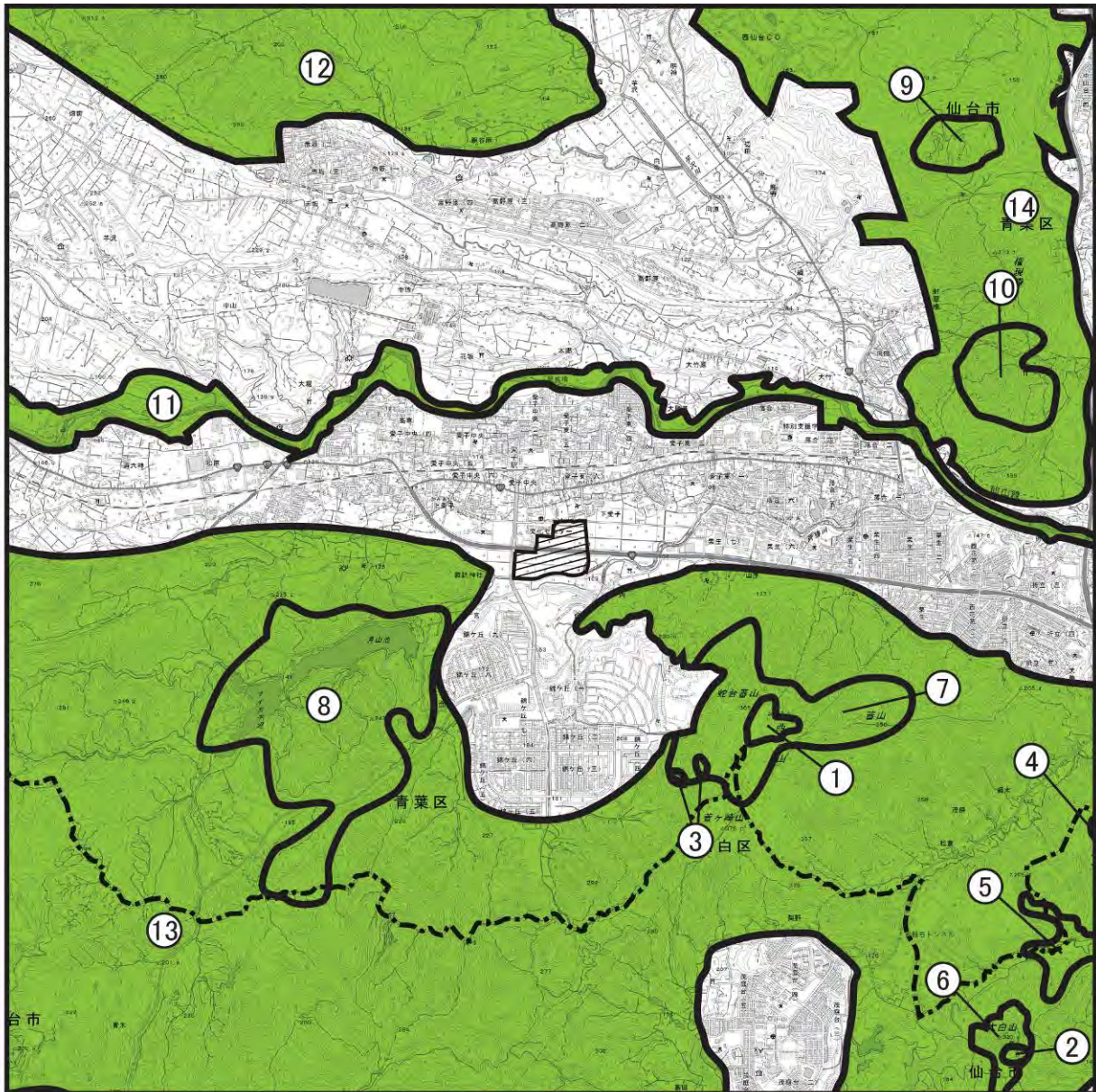
表3.1-58 植物生育地として重要な地域

番号	地域名	備考	判断理由*
1	西風蕃山のモミ・イヌブナ林	蕃山・斎勝沼緑地環境保全地域。山頂付近のやや平坦な立地に残存するモミとイヌブナ、多様な落葉広葉樹が混生する林。市街地近郊に位置し、仙台市丘陵地の気候的極相と考えられる植生の面影を残す群落として貴重。	3、5、6、7
2	太白山のスギ林	太白山県自然環境保全地域。太白山の南東斜面にある樹齢100年以上のスギの大木で構成される森林。人工林ではあるが、自然度が高く、また地域の住民にも親しまれており貴重。	5、7
3	西風蕃山のブナ林	蕃山・斎勝沼緑地環境保全地域。標高340m付近に残存するブナ林。高木層ではブナが優占し、イヌブナを混生し、下層にはモミが混じる。ブナが優占する森林としては、県内で最も低標高地に位置するものの一つである。	5、6、7
4	鉤取山学術参考保護林周辺の林	太白山県自然環境保全地域。鉤取山学術参考保護林として保護されているモミ・イヌブナ林を中心に、コナラ・クリ林やアカマツ・コナラ林から構成される森林域。仙台市域の丘陵地の気候的極相林と二次植生を含み、植物群落の遷移過程がみられる。	5、6、7
5	下の沢等の沢辺植物群落	太白山県自然環境保全地域。丘陵帯でありながら深山の溪谷にみられるような植物群落。開発の進んできている下の沢、茂倉沢、光沢などの沢筋にみられ、仙台市域ではきわめて貴重な存在である。	4、5、6、7
6	太白山のコナラ・ケヤキ林	太白山県自然環境保全地域。太白山の標高150mから頂上(320m)までの急斜面・岩礫地には立地特有の植生であるコナラ・ケヤキ林が成立している。登山を中心に市民の憩いの場としても貴重。	2、5、6、7
7	蕃山・西風蕃山・蛇台蕃山の植生	蕃山・斎勝沼緑地環境保全地域。保全上重要な植物群落を含み城西部のコナラ・クリ林を主体とした植生域。各種開発の進む仙台市丘陵地において、まとまった面積を有する夏緑広葉樹林として貴重。近年マツ枯れに続いてナラ枯れが進んでいる。	2、5、6、7
8	月山池・サイカチ沼周辺の植生	蕃山・斎勝沼緑地環境保全地域。池内にはヨシ群落、マコモ群落、ヒシ群落、多様な湿生・水生植物群落が成立し、市内では分布面積も少ないことから貴重。	2、4、5、6
9	黒森山頂上付近の植生	権現森緑地環境保全地域。アカマツ林は里山では一般的なものであるが、黒森山頂上付近の林分は生育状態が良好で、樹高20m以上、胸高直径50~60cmに達する。過去より伐採を受けてきた里山の植生の中で、壮齡林として重要。	5、6、7
10	松尾山頂上付近の植生	権現森緑地環境保全地域。黒森山頂上と同様のアカマツ林が分布する。林内に神社があり、地域住民とのかかわりの面からも重要。	5、6、7
11	名取川・広瀬川中～下流域の河畔植生	広瀬川の清流を守る条例環境保全区域。立地や洪水様態に応じた多様な植生が認められ、ヤナギ類の群落を中心に、防災・減災対策と整合性のある保全・保護対策が必要。市民の憩いの場としても極めて貴重。	8、9
12	奥武士・大倉地区の里地・里山植生	市街地の西部に位置し、二次林、植林、農地等がモザイク状に分布する土地利用が維持され、里地・里山植生が良好な状態で残されている。環境省が全国で500箇所を選定する「生物多様性保全上重要な里地里山」にも選定されている。	7
13	奥羽山脈～青葉山丘陵地域の植生	市街地の南部に位置し、野生動植物のハビタット、生態系回廊（生態系コリドー）として重要。また、青葉山は、狭い地域内に800種以上の植物が自生し、里山の自然に親しむ場として活用されており、環境省が全国で500箇所を選定する「生物多様性保全上重要な里地里山」にも選定されている。	7、8
14	大倉・芋沢丘陵地の植生	市街地の中央部から北西にかけて位置する。野生動植物のハビタット、生態系回廊（生態系コリドー）として重要。植物及び動物の生物種の多様性を維持するための地域として保護する必要がある。	7、8




注1) 判断理由は表3.1-57に対応する。

注2) 番号は図3.1-26に対応する。

出典：「平成28年度 仙台市自然環境に関する基礎調査業務委託報告書」（平成29年3月、仙台市）



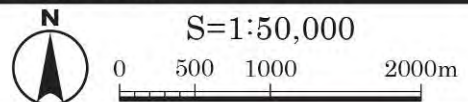
凡例

-  : 対象事業計画地
-  : 区界
-  : 植物生育地として重要な地域(①～⑭)

注) 図中の番号は、表3.1-58に対応する。

出典: 「平成28年度仙台市自然環境に関する基礎調査報告書」(平成29年3月、仙台市)

図3.1-26 植物生育地として重要な地域



(2) 動物

1) 注目すべき動物種の状況

平成28年度 仙台市自然環境に関する基礎調査業務委託報告書（平成29年3月、仙台市）では、対象事業計画地は「西部丘陵地・田園地域」に位置している。仙台市の山地から丘陵地に広がる森林域には本州最大の哺乳類であるツキノワグマやムササビなどの哺乳類が生息している。近年、二次林の放置などを一因と考えられるツキノワグマの低地丘陵への分布拡大が確認されている。鳥類ではオオルリ、ゴジュウカラ、キビタキ、アカゲラなどの森林性の種が多く分布している。爬虫類では二ホンマムシやジムグリのほか、自然度が高い林床を好むタカチホヘビや比較的珍しいシロマダラなども生息している。両生類では山地の溪流にキタオオサンショウウオが生息し、トウホクサンショウウオは丘陵地の沢などに広く生息している。また、池沼の緑の樹木の枝に卵塊を産み付けるモリアオガエルや清流の環境を指標するカジカガエルも生息している。魚類では山地の溪流にニッコウイワナ、サクラマス（ヤマメ）、カジカ等が生息する。昆虫類は丘陵地では生きた化石といわれるヒメギフチョウ北海道本州亜種が生息している。市街地では、人の生活空間の拡大や各種開発事業により、動物の良好な生息環境が減少しているが、公園や残された緑地等が、タヌキ、イタチ、カワセミ、アオダイショウ、ミヤマクワガタなど多くの動物にとって貴重な生息場所となっており、これらの緑地を保全するとともに、周囲の丘陵地、田園地域との連続性に配慮した緑の創出を進める必要がある。

調査範囲内における注目すべき動物種の状況は、「平成28年度 仙台市自然環境に関する基礎調査業務委託報告書」（平成29年3月、仙台市）において、「保全上重要な種」に挙げられている種のうち、対象事業計画地が「西部丘陵地・田園地域」に位置し、「市街地地域」に接していることから、該当する地域区分である「西部丘陵地・田園地域」及び「市街地地域」（表3.1-44参照）における減少種を「注目すべき動物種」として抽出した。

調査範囲内における注目すべき動物種は表3.1-59～表3.1-65に示すとおりであり、哺乳類8科20種、鳥類27科68種、爬虫類5科9種、両生類6科13種、魚類10科16種、昆虫類26科45種であった。

表3.1-59 注目すべき動物種(1/7)【哺乳類】

No.	目名	科名	種名	仙台市における保全上重要な種							レッドデータ等		
				学術上重要種	減少種					環境指標種	国RL	県RL	天記・種保存法
					山地	地・田園	西部丘陵	市街地	東部田園				
1	モグラ(食虫)	トガリネズミ	トガリネズミ		+	C	/	/	/	○		DD	
2			ホンシュウジネズミ		+	C	B	C		○			
3			カワネズミ	1,4	B	B	/	/	/	○		DD	
4	コウモリ(翼手)	キクガシラコウモリ	コキクガシラコウモリ	1	C	C				○			
5			キクガシラコウモリ	1	C	C	C			○			
6		ヒナコウモリ	モモジロコウモリ	1,4	C	C	C			○			
7			ヤマコウモリ	1,4	C	C	C	C	C	○	VU	VU	
8			ヒナコウモリ	1,4	C	C	C		C	○		VU	
9			ウサギコウモリ	1,4	C	C				○		VU	
10			ユビナガコウモリ	1,4	C	C				○			
11			コテングコウモリ	1,4	C	C				○			
12			テングコウモリ	1,4	C	C				○		VU	
13			ネズミ(齧歯)	リス	ムササビ	1,4		C	C			○	
14	ネズミ	ヤチネズミ		4	+	+							
15		ハタネズミ			+	C	C	C	C	○			
16		ヒメネズミ			+	+	+	/		○			
17	ネコ(食肉)	クマ	ツキノワグマ	4	C	C							
18		イヌ	タヌキ		+	+		+		○			
19		イタチ	テン		C	C				○			
20			イタチ		C	C	C	C	C	○			
4目		8科	20種	13	19	20	11	8	6	18	1	6	0

注1) 種名は「河川水辺の国勢調査のための生物リスト 平成29年度生物リスト」(平成29年10月、河川環境データベース 国土交通省)に準拠した。

注2) 表中の番号・記号は表3.1-45に対応する。

表3.1-60 注目すべき動物種(2/7)【鳥類】

No.	目名	科名	種名	仙台市における保全上重要な種							レッドデータ等		
				学術上重要な種	減少種					環境指標種	国RL	県RL	天記・種保存法
					山地	地西部丘陵・田園	市街地	東部田園	海浜				
1	カイツブリ	カイツブリ	カイツブリ			C	B	C	C	○			
2	コウノトリ	サギ	サンカノゴイ	1		B	A	B	B		EN	NT	
3			ヨシゴイ	1,4		C	B	C	C	○	NT	NT	
4			ミゾゴイ	1,4	C	B					VU	NT	
5			アマサギ	4			A	+		○			
6			チュウサギ	1,2,4		C	A	C	C		NT		
7			コサギ			C	B	+	+	○			
8	カモ	カモ	マガン	1,4			A	B	B		NT		天記
9			オシドリ	1,4	+	C	B				DD		
10	タカ	タカ	ハチクマ	1,4	C	C					NT	NT	
11			オジロワン	1,2,4		B	B	B	B		VU	VU	天記, 国内, 国際
12			オオタカ	1,4	C	C	B	B	C	○	NT	NT	
13			ツミ	1,4	C	C	C	C	C			DD	
14			ハイタカ	1,4	C	C	C	C	C		NT	NT	
15			ノスリ		+	C	C	C		○			
16			サシバ	1,4	C	C	A	C	C		VU	VU	
17			チュウヒ	1,4		C	B	C	C	○	EN	NT	
18		ハヤブサ	ハヤブサ	1,4	C	B	B	B	B		VU	NT	国内, 国際
19			チョウゲンボウ	1,4		C	B	C	B				
20			チゴハヤブサ				B	B				要	
21	キジ	キジ	ウズラ	1,4	A	A	A	A	A		VU	CR+EN	
22			ヤマドリ	1,4	+	C				○			
23	ツル	クイナ	クイナ	1,4		C	A	B	B			要	
24			ヒクイナ	1,4		C	B	B	B		NT	CR+EN	
25			バン	1,4		C	B	C	C	○			
26	チドリ	チドリ	イカルチドリ	1,4	C	C	B	B		○			
27			シギ	1,4	B	B	A	B	B		NT	NT	
28			カモメ	1,2,4			A	B	B		VU	VU	国際
29	カッコウ	カッコウ	カッコウ	1,4	C	C	B	C	C	○			
30			ホトトギス	1,4	+	+	C	C	C	○			
31	フクロウ	フクロウ	コムミズク	1		B	A	B	B	○		要	
32			コノハズク	1	C	C				○		要	
33			オオコノハズク	1	C	C	C	B	B			要	
34			アオバズク	1		C	B	B	B	○		VU	
35			フクロウ	1	C	C	B	B	C	○			
36	ヨタカ	ヨタカ	ヨタカ	1,4	+	C	B			○	NT	NT	
37	ブッポウソウ	カワセミ	ヤマセミ	1,4			B			○		要	
38			カワセミ	1,4		C	C	C		○			
39	キツツキ	キツツキ	アオゲラ		+	C	B	C	C	○			
40			アカゲラ		+	C	B	C	C				

注1) 種名は「河川水辺の国勢調査のための生物リスト 平成29年度生物リスト」(平成29年10月、河川環境データベース 国土交通省)に準拠した。

注2) 表中の番号・記号は表3.1-45に対応する。

表3.1-61 注目すべき動物種(3/7)【鳥類】

No.	目名	科名	種名	仙台市における保全上重要な種							レッドデータ等		
				学術上重要な種	減少種					環境指標種	国RL	県RL	天記・種保存法
					山地	地・田園	西部丘陵	市街地	東部田園				
41	スズメ	ヒバリ	ヒバリ			C	B	C	C	○			
42		ツバメ	ツバメ			C	C	C		○			
43		セキレイ	キセキレイ	1,4	+	C	C	C		○			
44			セグロセキレイ	4	C	C	C	C		○			
45		サンショウクイ	サンショウクイ		C	C	B	C	C		VU	VU	
46		モズ	チゴモズ	1,4		B	B	B			CR	CR+EN	
47			モズ	1	+	C	B	C	C	○			
48			アカモズ	1,4		B	B	B	B		EN	CR+EN	
49		カワガラス	カワガラス		+	C	B			○			
50		ツグミ	コルリ	1,4	+	C	B	C	C	○			
51			ルリビタキ		+	C	C	C	C				
52			トラツグミ		+	C	B	C	C	○			
53			クロツグミ	1,4	+	C	B	C	C	○			
54			シロハラ		+	C	B			○			
55		ウグイス	ウグイス	1,4	+	+	C	C	C	○			
56			コヨシキリ	1,4		C	A	C	C	○			
57			オオヨシキリ	1,4		C	B	C	C	○			
58			センダイムシクイ		+	C	B			○			
59			セッカ	1,4		C	B	C	C	○			
60	ヒタキ	キビタキ		+	C	B			○				
61		オオルリ	1,4	+	C	C	C	C	○				
62		コサメビタキ				B			○				
63	カササギヒタキ	サンコウチョウ	1		C	B			○				
64	ゴジュウカラ	ゴジュウカラ		+		B			○				
65	ホオジロ	ホオジロ		+	+	B	C	C	○				
66		ホオアカ		B	C	A	C	B	○				
67		ノジコ	1,4	C	C	B				NT	要		
68		アオジ		C	C	C	C	C					
	13 目	27 科	68 種	48	40	61	64	53	44	42	22	27	4

注1) 種名は「河川水辺の国勢調査のための生物リスト 平成29年度生物リスト」(平成29年10月、河川環境データベース 国土交通省)に準拠した。

注2) 表中の番号・記号は表3.1-45に対応する。

表3.1-62 注目すべき動物種(4/7)【爬虫類・両生類】

【爬虫類】

No.	目名	科名	種名	仙台市における保全上重要な種						レッドデータ等				
				学術上重要な種	減少種					環境指標種	国RL	県RL	天記・種保存法	
					山地	地・田園	西部丘陵	市街地	東部田園					海浜
1	有鱗	トカゲ	ヒガシニホントカゲ	1		C	A			○				
2		カナヘビ	ニホンカナヘビ		+	+	C	C		○				
3		タカチホヘビ	タカチホヘビ	1			A					DD		
4		ナミヘビ	アオダイショウ			+	+	B	C	C	○			
5			ジムグリ			+	+	B	C	C	○			
6			シロマダラ		1	C	C						DD	
7			ヒバカリ			C	C	C	C	B	○			
8			ヤマカガシ					+	A	C		○		
9		クサリヘビ	ニホンマムシ			C	C	A	C					
1目				3	6	8	8	6	3	6	0	2	0	

【両生類】

No.	目名	科名	種名	仙台市における保全上重要な種						レッドデータ等			
				学術上重要な種	減少種					環境指標種	国RL	県RL	天記・種保存法
					山地	地・田園	西部丘陵	市街地	東部田園				
1	有尾	サンショウウオ	トウホクサンショウウオ	4	+	C	B	/	/	○	NT	NT	
2			クロサンショウウオ		+	C	A	/	/	○	NT	LP	
3			キタオウシュウサンショウウオ	2	+	C	/	/	/	○		NT	
4		イモリ	アカハライモリ		+	C	A	C	/	○	NT	LP	
5	無尾	ヒキガエル	アズマヒキガエル		+	C	B	C	/				
6		アマガエル	ニホンアマガエル		+	+	+	+	+	○			
7		アカガエル	タゴガエル			+	C	A	/	/			
8			ニホンアカガエル			+	+	A	C	/			
9			トウキョウダルマガエル			C	C	A	C	/	○	NT	NT
10			ツチガエル			+	C	A		/	○		NT
11		アオガエル	シュレーゲルアオガエル			+	+	B	C	/	○		
12			モリアオガエル			+	B	/	/	/	○		
13			カジカガエル			+	+	B	/	/	○		
2目				2	13	13	13	12	13	10	4	6	0

注1) 種名は「河川水辺の国勢調査のための生物リスト 平成29年度生物リスト」(平成29年10月、河川環境データベース 国土交通省)に準拠した。

注2) 表中の番号・記号は表3.1-45に対応する。

表3.1-63 注目すべき動物種(5/7)【魚類】

No.	目名	科名	種名	仙台市における保全上重要な種							レッドデータ等			
				学術上重要種	減少種					環境指標種	国RL	県RL	法 天記・種保存	
					山地	地・田園 西部丘陵	市街地	東部田園	海浜					
1	ヤツメウナギ	ヤツメウナギ	スナヤツメ類	1	C	B	C	C	/		VU	NT		
2	ウナギ	ウナギ	ニホンウナギ	1		B	B	C	C	○	EN	NT		
3	コイ	コイ	キンブナ		+	+	C	C			VU	NT		
4			タナゴ		EX	EX	EX	EX	EX			EN	CR+EN	
5			アカヒレタビラ		EX	EX	EX	EX	EX			EN	CR+EN	
6			ゼニタナゴ		EW	EW	EW	EW	EW			CR	CR+EN	
7			ウグイ		+	+	+	+	+	○				
8			ドジョウ	ホトケドジョウ	1	+	+	C	C	/	○	EN	NT	
9			ナマズ	ギギ	ギバチ	1		+	+	C	/		VU	NT
10	サケ	アユ	アユ		/	+	+	+	C	○				
11		サケ	ニッコウイワナ		+	B	/	/	/		DD			
12		サケ	サクラマス	1	+		C	C	C	○	NT	NT		
13		サケ	サクラマス(ヤマメ)		+	+	+	+	/	○	NT			
14	ダツ	メダカ	ミナミメダカ	1		A	A	C	C	○	VU	NT		
15	カサゴ	カジカ	カジカ		+	+	B	/	/	○	NT			
16	スズキ	ハゼ	スミウキゴリ	1	/	/	+	+	+		LP			
8目				11	16	16	16	16	16	10	14	10	0	

注1) 種名は「河川水辺の国勢調査のための生物リスト 平成29年度生物リスト」(平成29年10月、河川環境データベース 国土交通省)に準拠した。

注2) 表中の番号・記号は表3.1-45に対応する。

表3.1-64 注目すべき動物種(6/7)【昆虫類】

No.	目名	科名	種名	仙台市における保全上重要な種							レッドデータ等			
				学術上重要な種	減少種					環境指標種	国RL	県RL	天記・種保存法	
					山地	地・田園	西部丘陵	市街地	東部田園					海浜
1	トンボ(蜻蛉)	イトトンボ	ヒヌマイイトトンボ	1,2	EX	EX	EX	EX	EX		EN	CR+EN		
2		ムカシトンボ	ムカシトンボ	1,4	+	+	/	/	/	○				
3		ヤンマ	カトリヤンマ	1			B		B			CR+EN		
4		サナエトンボ	ウチワヤンマ	1			C	B	C					
5			ナゴヤサナエ	1,2					C		VU	CR+EN		
6		ムカシヤンマ	ムカシヤンマ	1,4			C			○				
7		エゾトンボ	オオトラフトンボ	1	C	C						VU		
8		トンボ	ハッチョウトンボ	1			B	A			○		VU	
9			コノシメトンボ	1			A						CR+EN	
10			キトンボ	1			A	A					VU	
11			ナツアカネ					C		C	○			
12			マユタテアカネ					C		C	○			
13			アキアカネ					C		C	○			
14			ノシメトンボ					C		C	○			
15			マイコアカネ					C		C	○			
16			ヒメアカネ	1				B	A					CR+EN
17	バッタ(直翅)	マツムシ	スズムシ	1			B	A	B					
18		バッタ	カワラバッタ	1				B	B	○		NT		
19	カメムシ(半翅)	セミ	エゾゼミ				+	B		○				
20		コオイムシ	コオイムシ	1			B	A	A		NT	NT		
21		タガメ	1			B	A	A		○	VU	CR+EN		
22	アミメカゲロウ(脈翅)	ツノトンボ	ツノトンボ	1			A					CR+EN		
23		キバネツノトンボ	1			B						VU		
24	チョウ(鱗翅)	セセリチョウ	ホシチャバネセセリ	1	C	B					EN	VU		
25			チャマダラセセリ	1	A	A					EN	CR+EN		
26		シジミチョウ	クロミドリシジミ	1			C							
27			クロシジミ	1			A	A			EN	CR+EN		
28		タテハチョウ	オオウラギンヒョウモン		EX	EX	EX	EX	EX		CR	EX		
29			ジャノメチョウ				C	C	C	○				
30			オオムラサキ	1			C	B	B		○	NT		
31			ギンボシヒョウモン本州亜種	1	A	A							CR+EN	

注1) 種名は「河川水辺の国勢調査のための生物リスト 平成29年度生物リスト」(平成29年10月、河川環境データベース 国土交通省)に準拠した。

注2) 表中の番号・記号は表3.1-45に対応する。

表3.1-65 注目すべき動物種(7/7)【昆虫類】

No.	目名	科名	種名	仙台市における保全上重要な種						レッドデータ等				
				学術上重要な種	減少種					環境指標種	国RL	県RL	法	天記・種保存
					山地	地・田園	西部丘陵	市街地	東部田園					
32	チョウ(鱗翅)	アゲハチョウ	アオスジアゲハ	4			+	+		○				
33			ヒメギフチョウ 本州亜種	1	C	B	B			○	NT	NT		
34		シロチョウ	ヒメシロチョウ 北海道本州亜種		EX	EX	EX	EX	EX		EN	CR+EN		
35		スズメガ	ギンボシスズメ	1		A						CR+EN		
36		ドクガ	フタホシドクガ	1			C					NT		
37		ヤガ	コシロシタバ	1	A		A				NT	VU		
38			オガサワラヒゲ ヨトウ	1	B	B					EN	CR+EN		
39		コウチュウ(鞘翅)	オサムシ	ヤマトトックリ ゴミムシ	1		B							
40	ハンミョウ		ナミハンミョウ			B	B							
41	ゲンゴロウ		ゲンゴロウ	1			B	B			VU	NT		
42	クワガタムシ		ミヤマクワガタ			C	B			○				
43			ノコギリクワガタ			C	C	C		○				
44	タマムシ		タマムシ	1, 2		B	A	A				NT		
45	ホタル		ゲンジボタル	1		C	B	C		○		NT		
6目		26科	45種	33	11	39	27	22	4	18	14	27	0	

注1) 種名は「河川水辺の国勢調査のための生物リスト 平成29年度生物リスト」(平成29年10月、河川環境データベース 国土交通省)に準拠した。

注2) 表中の番号・記号は表3.1-45に対応する。

(2) 保全上重要な動物の生息地の状況

動物生息地として重要な地域は表3.1-66及び図3.1-27に示すとおりである。対象事業計画地は動物生息地として重要な地域には含まれない。

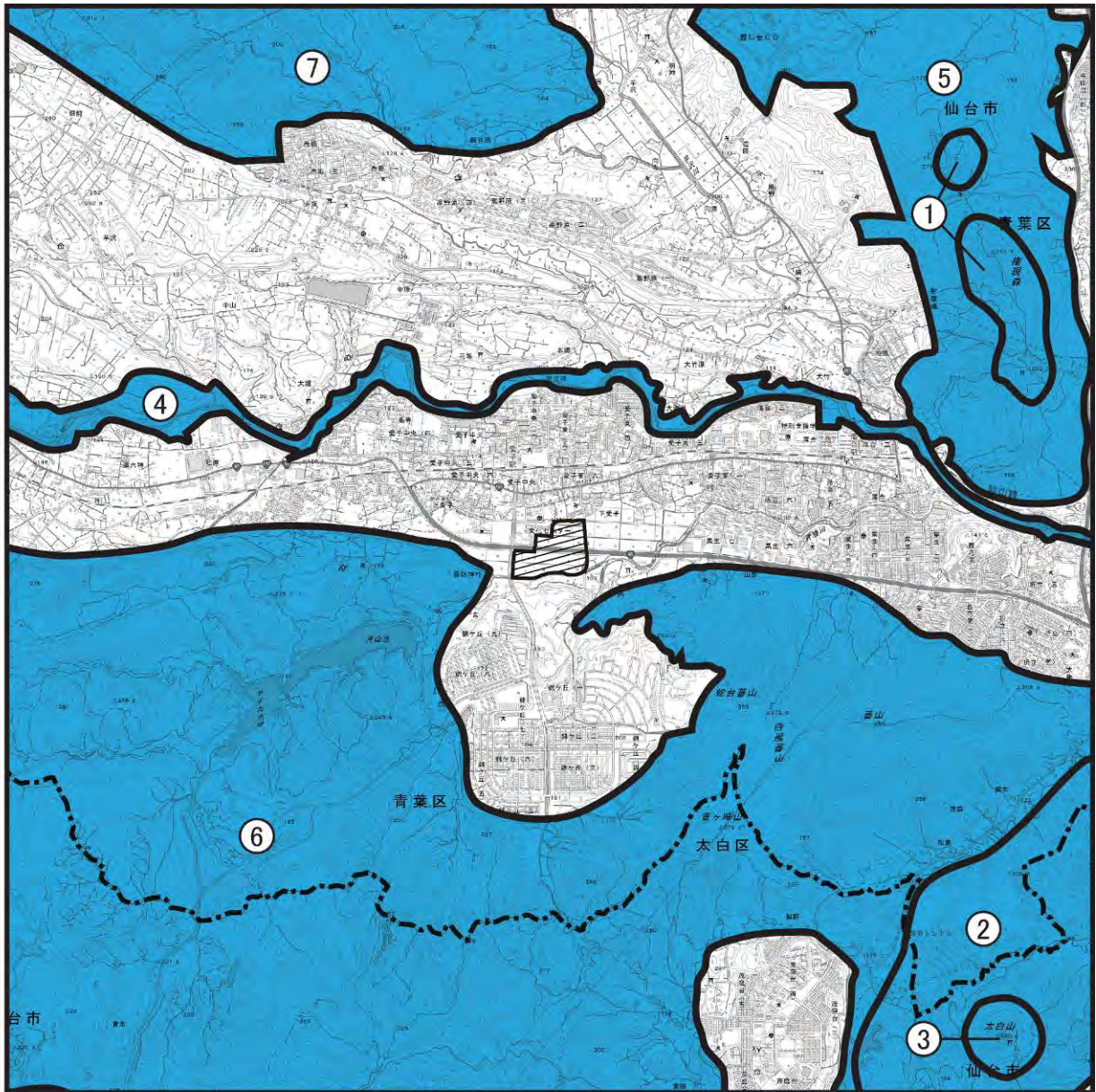
表3.1-66 動物生息地として重要な地域

番号	地域名	備考	判断理由
①	権現森	権現森緑地環境保全地域。野生動植物のハビタットとして重要。貴重なチョウ類の生息地、ヒメギフチョウ、クマバチ等のヒルトッピング。	1, 4
②	太白山・佐保山・鉤取国有林一帯	太白山県立自然環境保全地域。野生動植物のハビタット、環境学習のフィールドとして重要。山から里までの鳥類が豊富。	2, 5, 6, 7
③	太白山一帯	太白山県立自然環境保全地域。野生動植物のハビタット、環境学習のフィールドとして重要。多様なチョウ類の生息、貴重なトンボ類の生息、各種チョウ類のヒルトッピング、3種のホタルの生息。	1, 2, 6, 7
④	広瀬川（中～下流域）	広瀬川の清流を守る条例の環境保全区域。野生動植物のハビタット、生態系回廊（生態系コリドー）として重要。中流部は森林性から草地、水辺の鳥まで豊富。下流部は、オジロワシ、オオタカ等の猛禽類やキジ類の草地性鳥類。アオジの生息及び繁殖。	2, 7, 8
⑤	奥羽山脈から大倉・芋沢丘陵地域への緑の回廊	市街地の中央部から北西にかけて位置する。野生動植物のハビタット、生態系回廊（生態系コリドー）として重要。植物及び動物の生物種の多様性を維持するための地域として保護する必要がある。	2, 8
⑥	奥羽山脈から青葉山丘陵地域への緑の回廊	市街地の南部に位置する。野生動植物のハビタット、生態系回廊（生態系コリドー）として重要。植物及び動物の生物種の多様性を維持するための地域として保護する必要がある。	2, 8
⑦	奥武士・大倉地区	市街地の西部に位置し、里地・里山植生が良好な状態で残されており、動植物のハビタットとして重要。水田やため池、山林、山地草原のススキ原等がモザイク状に分布する土地利用が維持され、トウホクサンショウウオやヒメギフチョウなどの希少な動物の生息が確認されるほか、豊かな里地里山生態系のシンボルであるサシバの生息も確認されている。環境省が全国で500箇所を選定する「生物多様性保全上重要な里地里山」にも選定されている。	6, 7


注1) 判断理由は表3.1-57に対応する。


注2) 番号は図3.1-27に対応する。


出典：「平成28年度 仙台市自然環境に関する基礎調査業務委託報告書」（平成29年3月、仙台市）



凡例

 : 対象事業計画地

 : 区界

 : 動物生息地として重要な地域(①～⑦)

注) 図中の番号は、表3.1-66に対応する。

出典:「平成28年度仙台市自然環境に関する基礎調査報告書」(平成29年3月、仙台市)

図3.1-27 動物生息地として重要な地域



S=1:50,000

0 500 1000 2000m

3.1.5 景観等

(1) 景観

調査範囲における主要な自然的景観資源、文化的景観資源及び主要な眺望地点は、表3.1-67及び図3.1-28に示すとおりである。自然的景観資源としては、太白山、西風蕃山及び権現森等7箇所があり、文化的景観資源は、諏訪神社、宇那禰神社及び中原浄水場旧管理事務所等4箇所がある。眺望地点としては、太白山、西風蕃山及び権現森等6箇所がある。

なお、対象事業計画地は自然的景観資源である落合・愛子・白沢広瀬川畔内に位置している。

表3.1-67 主要な自然的・文化的景観資源及び主要な眺望地点

番号	名称	景観資源		眺望地点	文献			④
		自然的景観資源	文化的景観資源		①	②	③	
1	太白山	○		○	○			
2	西風蕃山（蕃山）	○		○	○	○		
3	権現森	○		○	○	○		
4	岩傘山	○		○	○			
5	諏訪神社		○	○			○	
6	錦ヶ丘九丁目公園			○				○
7	仙台市白沢・広瀬川中流付近	○			○			
8	落合・愛子・白沢広瀬川畔	○			○			
9	サイカチ沼周辺	○				○		
10	宇那禰神社		○				○	
11	中原浄水場旧管理事務所		○				○	
12	菊地家住宅		○				○	

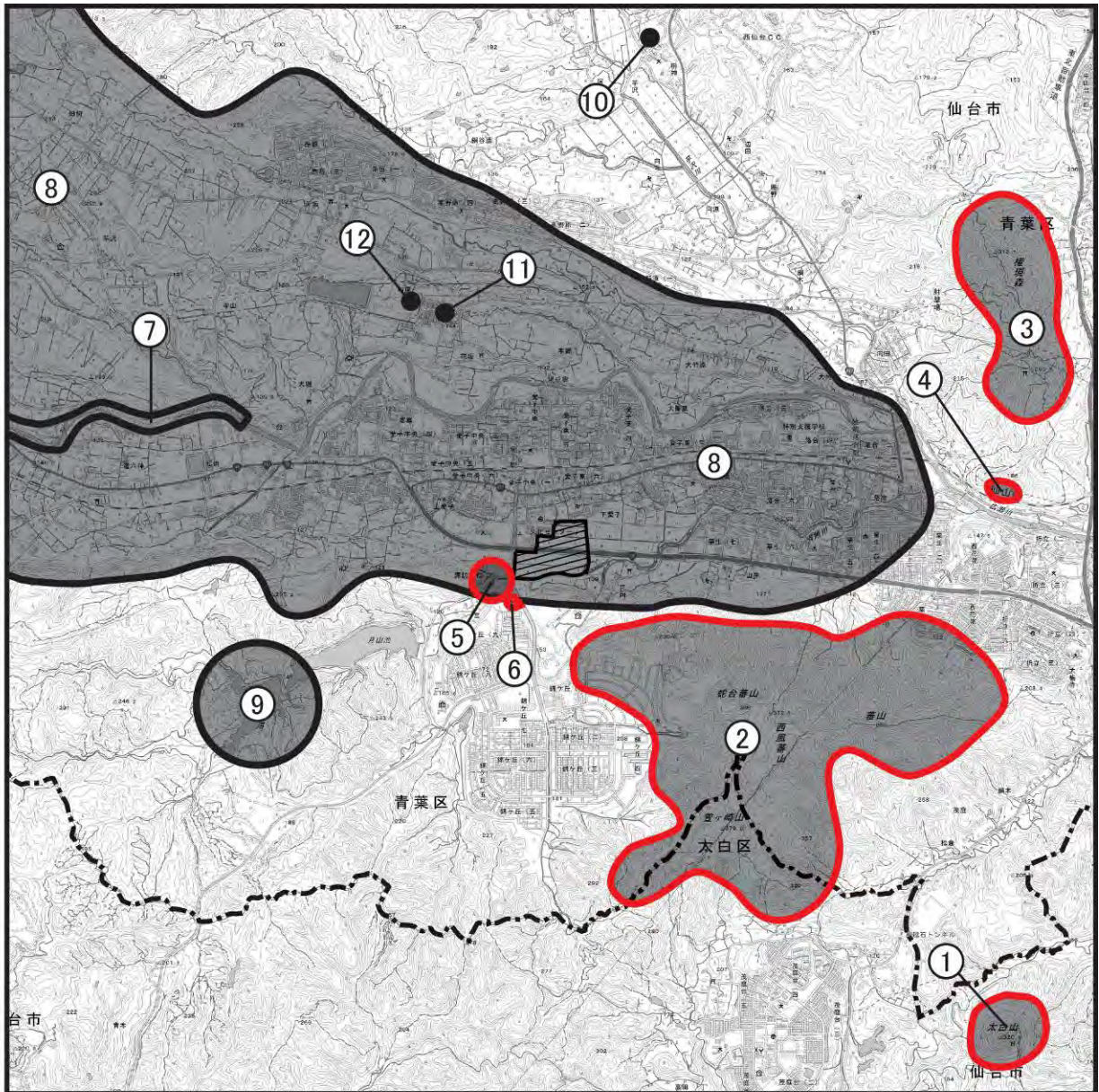
注) 番号は、図3.1-28に対応する。

出典：文献①：「平成28年度 仙台市自然環境に関する基礎調査報告書」（平成29年3月、仙台市）





文献②：「杜の都 わがまち緑の名所百選」（平成30年7月閲覧、仙台市ホームページ）

文献③：「仙台市の文化財一覧」（平成30年4月1日現在、仙台市ホームページ）

④：現地踏査



凡例

-  : 対象事業計画地
-  : 区界
-  : 主要な景観資源(①～⑤、⑦～⑫)
-  : 主要な眺望地点(①～⑥)

注) 図中の番号は、表3.1-67に対応する。

出典: 「平成28年度仙台市自然環境に関する基礎調査報告書」(平成29年3月、仙台市)

「杜の都 わがまち緑の名所100選」(平成30年7月閲覧、仙台市ホームページ)

「仙台市の文化財一覧」(平成30年7月閲覧、仙台市ホームページ)

現地踏査

図3.1-28 主要な景観資源・眺望地点の位置



S=1:50,000

0 500 1000 2000m



(2) 自然との触れ合いの場

調査範囲における自然との触れ合いの場は、表3.1-68、表3.1-69及び図3.1-29に示すとおりである。

調査範囲には、都市公園が152箇所、都市計画公園が33箇所、緑地環境保全地域が2箇所、自然環境保全地域が1箇所、特別緑地保全地区が1箇所存在する。なお、対象事業計画地に自然との触れ合いの場は存在しない。

表3.1-68 自然との触れ合いの場(1/2)

都市公園

公園番号	公園名称	公園番号	公園名称	公園番号	公園名称
1-H-1	河原田1号公園	1-H-72	松原北公園	1-H-118	錦ヶ丘八丁目公園*
1-H-2	小豆田1号公園	1-H-73	北内南公園	1-H-119	錦ヶ丘五丁目南公園
1-H-3	愛子団地1号公園	1-H-74	下愛子町2号公園	1-H-120	錦ヶ丘五丁目中公園
1-H-4	ニュー愛子団地公園	1-H-75	月橋公園	1-H-121	錦ヶ丘五丁目北公園
1-H-12	北原東公園	1-H-76	上愛子車西公園	1-H-122	栗生西部1号公園*
1-H-13	平治北公園	1-H-77	蛇台原公園	1-H-123	栗生西部3号公園*
1-H-14	蛇台原西公園	1-H-78	平治東公園	1-H-124	清水端公園
1-H-16	赤坂4号公園*	1-H-79	横町前公園	1-H-125	愛子東四丁目公園
1-H-27	赤坂1号公園*	1-H-80	下愛子下河原公園	1-H-126	愛子東三丁目公園
1-H-28	赤坂5号公園*	1-H-81	北原北公園	1-H-127	落合五丁目公園
1-H-29	赤坂2号公園*	1-H-82	錦ヶ丘九丁目2号公園	1-H-128	愛子中央五丁目公園
1-H-30	赤坂3号公園*	1-H-83	下愛子下原西公園	1-H-129	愛子東三丁目2号公園
1-H-36	平治南公園	1-H-84	蛇台原3号公園	1-H-130	落合五丁目2号公園
1-H-37	二本松公園	1-H-85	上愛子雷神西公園	1-H-131	高野原一丁目公園
1-H-39	栗生三丁目南公園*	1-H-86	蛇台原1号公園	1-H-132	月橋2号公園
1-H-42	赤坂6号公園*	1-H-87	街道3号公園	1-H-133	愛子中央一丁目公園
1-H-47	中山台四丁目公園	1-H-88	観音東公園	1-H-134	錦ヶ丘八丁目東公園
1-H-48	広瀬川前公園*	1-H-89	栗生一丁目南公園	1-H-135	錦ヶ丘八丁目西公園
1-H-49	栗生一丁目北公園*	1-H-90	栗生三丁目北公園*	1-H-136	北原道上南公園
1-H-50	栗生二丁目北公園*	1-H-91	栗生五丁目公園*	1-H-137	高野原二丁目公園*
1-H-51	栗生四丁目北公園*	1-H-92	下愛子町3号公園	1-H-138	錦ヶ丘三丁目公園
1-H-52	北原道上公園	1-H-93	下愛子町4号公園	1-H-139	錦ヶ丘九丁目公園
1-H-53	上原東公園	1-H-94	蛇台原4号公園	1-H-140	街道4号公園
1-H-54	勘太東公園	1-H-95	高野原三丁目公園*	1-H-141	上愛子車北公園
1-H-55	棟林西公園	1-H-96	落合三丁目公園	1-H-142	小豆田2号公園
1-H-56	北内公園	1-H-97	堀切公園	1-H-143	愛子グリーンタウン2号公園
1-H-57	松原西公園	1-H-98	屋敷前公園	1-H-144	河原田2号公園
1-H-58	北原道上東公園	1-H-99	北原南公園	1-H-145	勘太公園
1-H-59	棟林東公園	1-H-100	北原2号公園	1-H-146	北原公園
1-H-60	観音公園	1-H-102	上原公園	1-H-147	栗生二丁目南公園*
1-H-61	街道西公園	1-H-103	松原公園	1-H-149	愛子東四丁目東公園
1-H-62	街道東公園	1-H-106	栗生四丁目南公園*	1-H-151	栗生西部2号公園*
1-H-63	上愛子車公園	1-H-108	上原北公園	1-H-152	月橋3号公園
1-H-64	錦ヶ丘六丁目公園	1-H-110	高野原四丁目公園	1-H-154	蛇台原5号公園
1-H-66	上愛子雷神公園	1-H-111	愛子東五丁目公園	1-H-155	愛子東三丁目3号公園
1-H-67	下愛子町公園	1-H-112	愛子中央三丁目公園	1-H-156	愛子中央四丁目公園
1-H-68	下愛子下原公園	1-H-113	上遠野原公園	1-H-157	栗生西部4号公園*
1-H-69	下愛子下原南公園	1-H-114	北原道上北公園	1-H-158	街道5号公園
1-H-71	北原西公園	1-H-117	愛子東五丁目中公園		

注) 名称に「*」が記載されている公園は都市公園であり、かつ都市計画公園であることを示す。

出典：仙台市公園・緑地等配置図（平成29年4月1日現在、仙台市）

表3.1-69 自然との触れ合いの場(2/2)

都市公園

公園番号	公園名称	公園番号	公園名称	公園番号	公園名称
1-A-57	折立1号公園	1-A-160	西花苑一丁目西公園	3-T-1	茂庭公園*
1-A-58	折立2号公園	1-T-167	茂庭台二丁目南公園*	11-A-7	西花苑緑地
1-A-59	折立3号公園	1-T-168	茂庭台三丁目南公園*	11-H-12	赤坂緑地
1-A-60	折立4号公園	1-T-169	茂庭台五丁目公園*	11-H-14	南吉成2号緑地
1-A-61	折立5号公園	1-T-184	茂庭台三丁目北公園*	11-H-20	栗生1号緑地
1-A-62	折立6号公園	1-T-193	茂庭台四丁目公園*	11-H-21	栗生2号緑地
1-A-64	折立七号公園	1-T-194	茂庭台一丁目公園*	11-H-26	中山台4号緑地
1-A-68	折立山東公園	1-T-201	茂庭台一丁目南公園*	11-H-27	錦ヶ丘西緑地
1-A-82	茂庭北中公園	1-T-202	茂庭台五丁目北公園*	11-H-29	高野原緑地
1-A-136	折立8号公園	2-A-3	西花苑公園	11-H-30	錦ヶ丘東緑地
1-A-137	折立9号公園	2-A-6	折立公園*	11-H-51	斉勝沼緑地
1-A-141	西花苑一丁目公園	2-H-4	錦ヶ丘中央公園*	12-H-1	錦ヶ丘六丁目緑道

緑地環境保全地域

番号	名称
A	蕃山・斉勝沼
B	権現森

自然環境保全地域

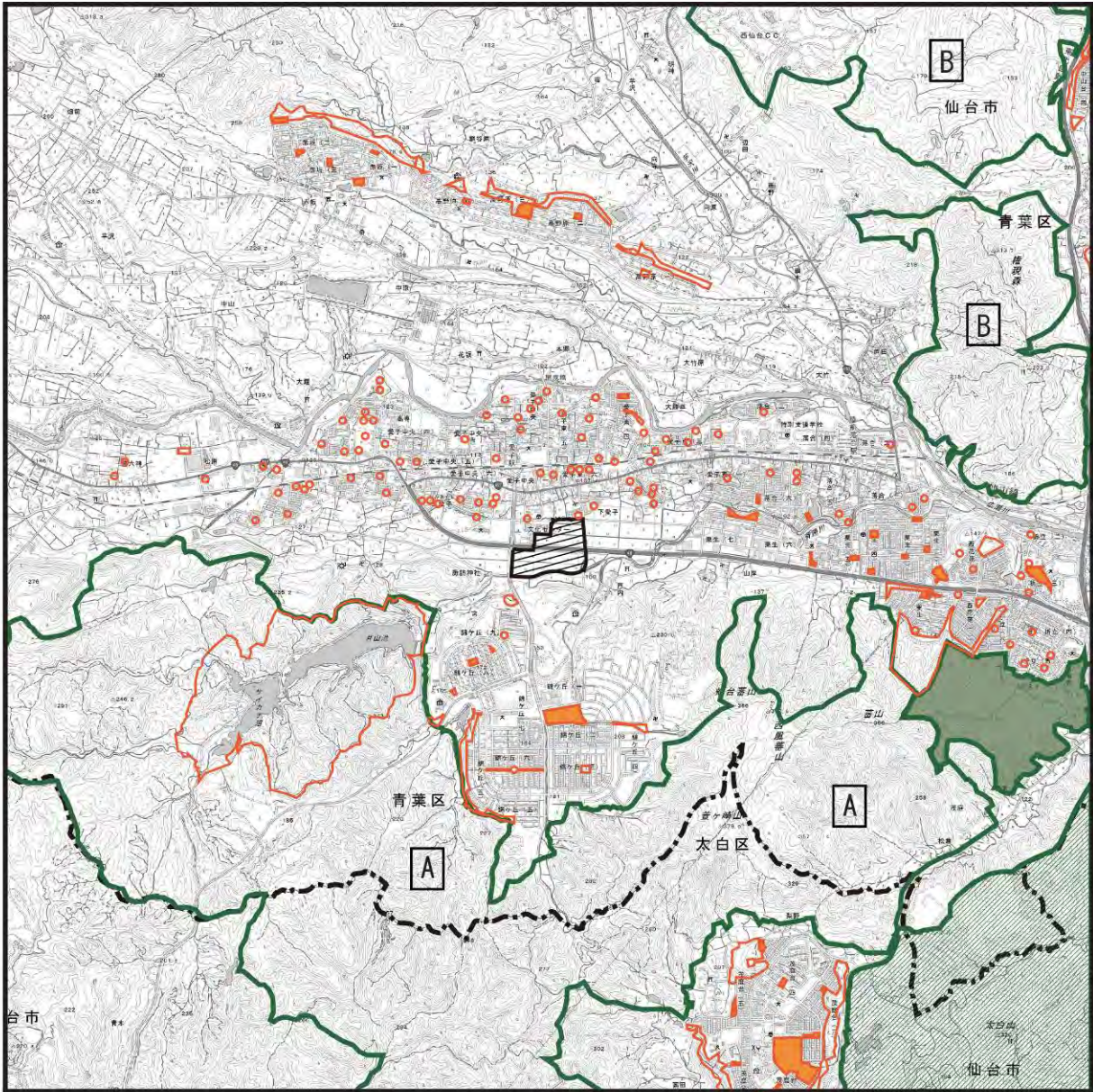
名称
太白山

特別緑地保全地区








地区名
蕃山特別緑地保全地区

注) 名称に「*」が記載されている公園は都市公園であり、かつ都市計画公園であることを示す。

出典：仙台市公園・緑地等配置図（平成29年4月1日現在、仙台市）

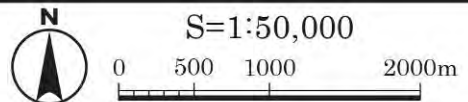


凡例

-  : 対象事業計画地
-  : 区界
-  : 緑地環境保全地域 (A~B)
-  : 自然環境保全地域
-  : 特別緑地保全地区
-  : 都市計画公園
-  : 都市公園

出典:「仙台市公園・緑地等配置図」(平成29年4月1日現在、仙台市)

図3.1-29 自然との触れ合いの場の分布



(3) 文化財

調査範囲における指定文化財等の分布状況は、表3.1-70～表3.1-73及び図3.1-30に示すとおりである。

調査範囲には、国指定文化財が1件、県指定文化財が1件、市指定文化財が9件、国登録文化財が5件存在する。

なお、対象事業計画地内に指定文化財・登録文化財は存在しない。

表3.1-70 指定文化財の状況(国指定文化財)

番号	種別区分	名称	員数	所在地	指定年月日
1	有形文化財	仙台藩天文学器機	4基	青葉区錦ヶ丘九丁目 29-32	H24.9.6

注) 番号は、図3.1-30に対応する。

出典：「仙台市の文化財一覧」（平成30年4月1日現在、仙台市ホームページ）

表3.1-71 指定文化財の状況(県指定文化財)

番号	種別区分	名称	員数	所在地	指定年月日
2	有形文化財	諏訪神社本殿 附 棟札 12枚	1棟	青葉区上愛子字宮下 40	S38.7.2

注) 番号は、図3.1-30に対応する。

出典：「仙台市の文化財一覧」（平成30年4月1日現在、仙台市ホームページ）

表3.1-72 指定文化財の状況(市指定文化財)

番号	種別区分	名称	員数	所在地	指定年月日
3	有形文化財	宇那禰神社本殿 附 棟札 5枚	1棟	青葉区芋沢字明神 12	S47.12.27
4	有形文化財	木造釈迦如来立像	1軀	青葉区茂庭字綱木裏山 4	H2.3.19
5	有形文化財	木造毘沙門天立像	1軀	青葉区茂庭字綱木裏山 4	H2.3.19
6	有形文化財	木造雲居希膺坐像	1軀	青葉区茂庭字綱木裏山 4	H9.3.25
7	有形文化財	雲居禅師墨跡三幅対	3幅	青葉区茂庭字綱木裏山 4	S51.7.1
8	有形文化財	大梅寺所蔵文書 (慈悲尾山寺関連文書)	1巻	青葉区茂庭字綱木裏山 4	H15.3.25
9	記念物	西館跡	-	青葉区下愛子	S50.12.11
10	記念物	大梅寺のヒヨクヒ	1本	青葉区茂庭字綱木裏山 4	S52.3.1
11	記念物	簪桜	3本	青葉区愛子中央	S61.5.30

注) 番号は、図3.1-30に対応する。

出典：「仙台市の文化財一覧」（平成30年4月1日現在、仙台市ホームページ）

表3.1-73 指定文化財の状況(国登録文化財)

番号	種別区分	名称	員数	所在地	指定年月日
12	有形文化財	中原浄水場旧管理事務所	1棟	青葉区芋沢字中原24地先	H11.7.19
13	有形文化財	菊地家住宅主屋	1棟	青葉区芋沢	H12.5.25
14	有形文化財	菊地家住宅隠居所	1棟	青葉区芋沢	H12.5.25
15	有形文化財	菊地家住宅板倉	1棟	青葉区芋沢	H12.5.25
16	有形文化財	菊地家住宅土蔵	1棟	青葉区芋沢	H12.5.25

注) 番号は、図3.1-30に対応する。

出典：「仙台市の文化財一覧」（平成30年4月1日現在、仙台市ホームページ）

(4) 埋蔵文化財包蔵地（遺跡）

調査範囲における埋蔵文化財包蔵地（遺跡）の状況は、表3.1-74及び図3.1-31に示すとおりである。

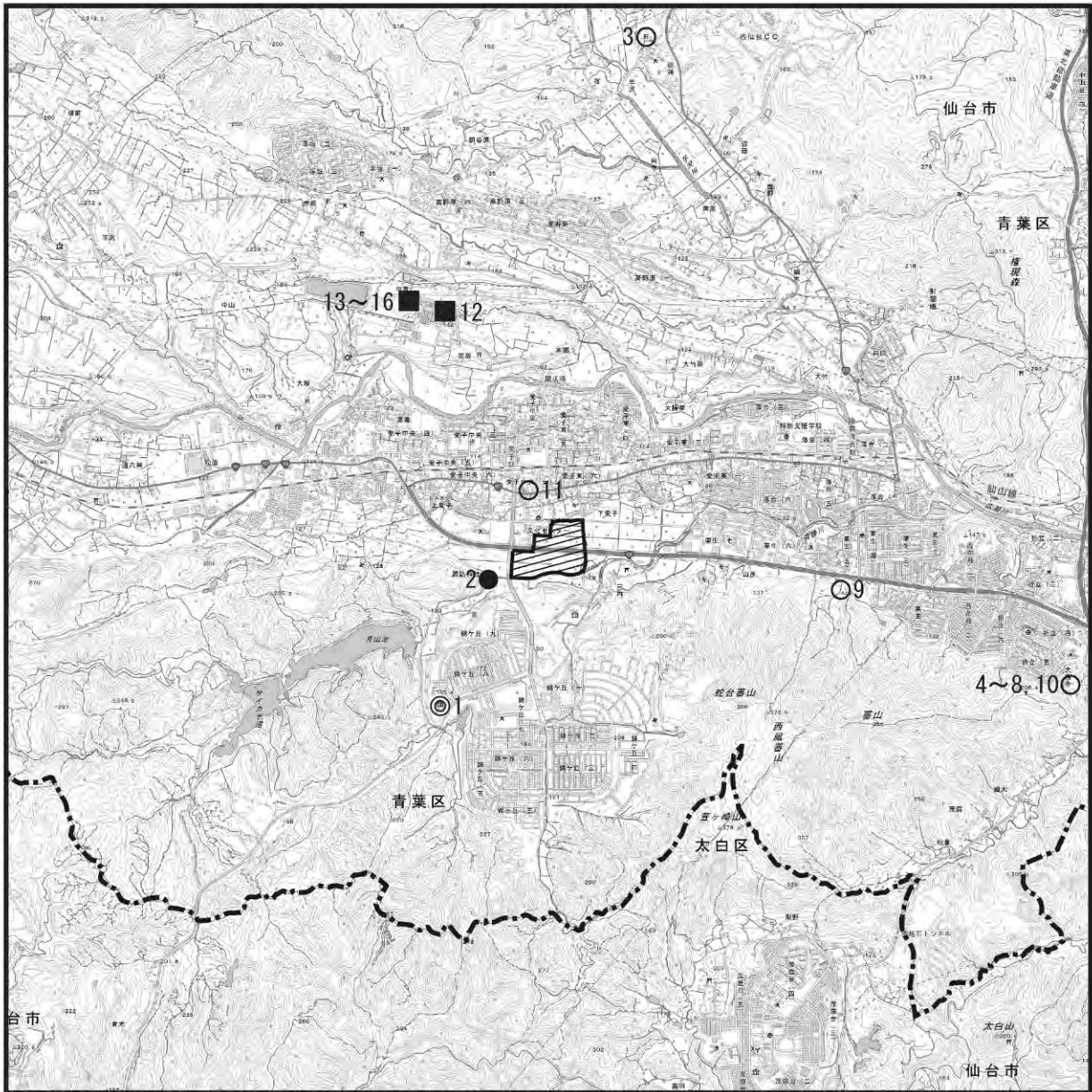
対象事業計画地には、埋蔵文化財包蔵地（遺跡）が1箇所（観音堂遺跡）存在する。

表3.1-74 埋蔵文化財包蔵地（遺跡）の状況






番号	名称	所在地
1	蒲沢山遺跡	青葉区赤坂2・3丁目
2	北原街道B遺跡	青葉区上愛子字北原道上
3	平治遺跡	青葉区上愛子字平治
4	御殿館跡	青葉区上愛子字塩柄・宮下・神明・月見
5	観音堂遺跡	青葉区下愛子字観音堂
6	芦見遺跡	青葉区錦ヶ丘6・7丁目
7	谷津A遺跡	青葉区錦ヶ丘9丁目
8	想海塚	青葉区下愛子字勘太1番地
9	一本杉遺跡	青葉区落合2丁目、4丁目
10	西館跡	青葉区下愛子字館
11	梨野A遺跡	太白区茂庭台3丁目ほか
12	沼原B遺跡	太白区茂庭台2丁目

注) 番号は、図3.1-31に対応する。

出典：「仙台市の遺跡」（平成30年7月閲覧、仙台市ホームページ）

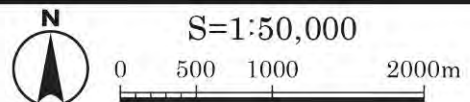


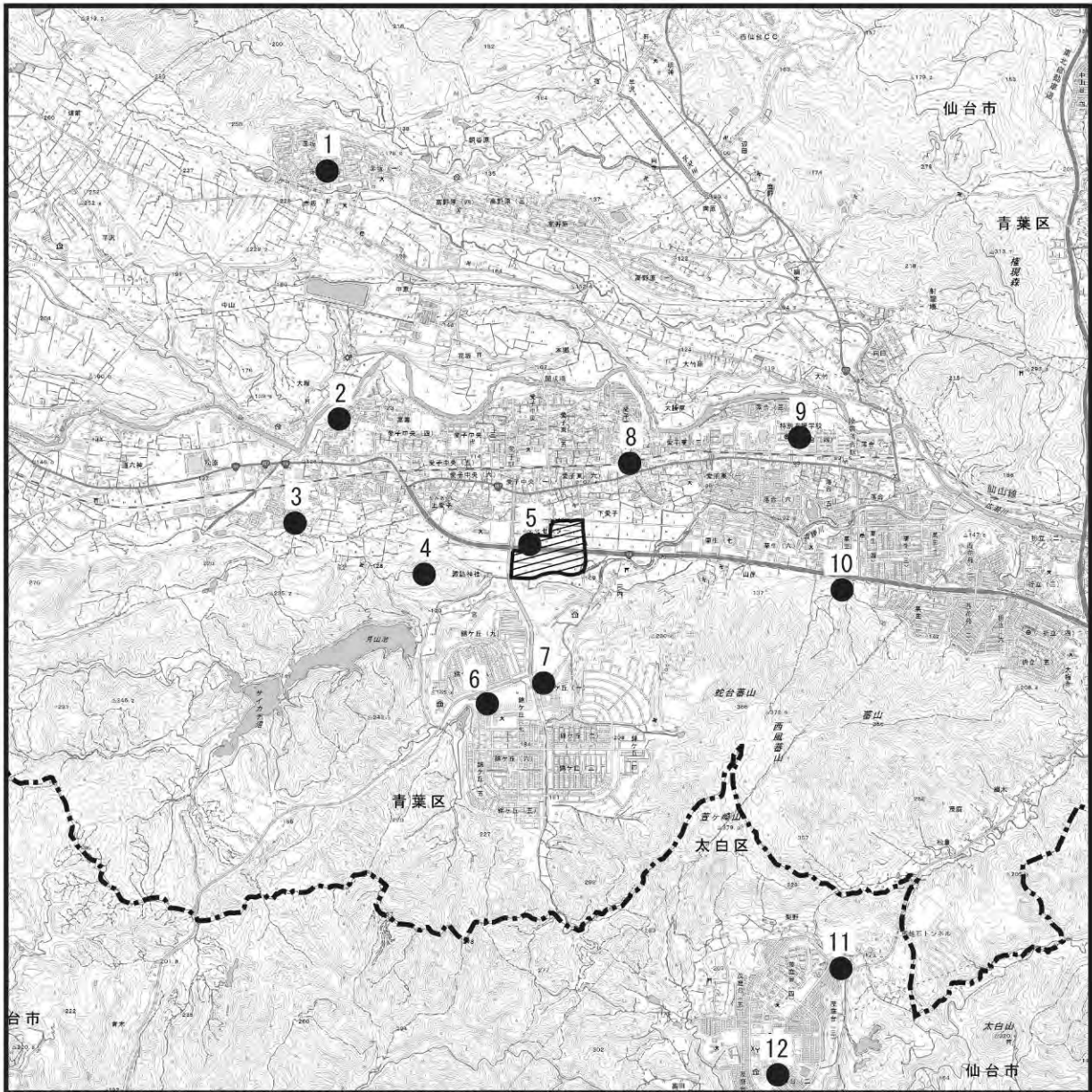
凡 例

-  : 対象事業計画地
-  : 区界
-  : 国指定文化財(1)
-  : 県指定文化財(2)
-  : 市指定文化財(3~11)
-  : 国登録文化財(12~16)




注) 図中の番号は、表3.1-70～表3.1-73に対応する。
 出典: 「仙台市の文化財一覧」(平成30年4月1日現在、仙台市HP)

図3.1-30 指定文化財の分布状況





凡例

-  : 対象事業計画地
-  : 区界
-  : 埋蔵文化財包蔵地(遺跡)(1~12)

注) 図中の番号は、表3.1-74に対応する。
 出典: 「仙台市の遺跡」(平成30年7月閲覧、仙台市ホームページ)

図3.1-31 埋蔵文化財包蔵置(遺跡)の分布状況

