

6.1.5 景観等

(1) 景観

主要な自然的景観資源及び文化的景観資源並びに主要な眺望地点は、表6-69及び図6-27に示すとおりである。

1) 自然的景観資源及び文化的景観資源の状況

自然的景観資源としては、事業予定区域の北側約1.5kmの高森山公園（岩切城跡）や西側約1.5kmの鶴ヶ谷中央公園周辺があり、文化的景観資源としては、高森山公園（岩切城跡）や北北西側約2.8kmの松森城跡がある。

また、事業予定区域東北東側約4kmの加瀬沼や多賀城跡付近には、自然的景観資源及び文化的景観資源が点在している。

2) 眺望地点の状況

主要な眺望地点としては、高森山公園（岩切城跡）及び松森城跡がある。

表6-69 主要な自然的・文化的景観資源及び主要な眺望地点

No.	名称	景観資源		眺望地点	文献			
		自然的 景観資源	文化的 景観資源		①	②	③	④
1	多賀城政庁跡		●		●			
2	高森山公園（岩切城跡）	●	●	●		●		●※
3	鶴ヶ谷中央公園周辺	●				●		
4	与兵衛沼・大堤公園周辺	●				●		
5	松森城跡	●	●	●		●		
6	卸町通「ケヤキ並木」	●				●		
7	加瀬沼	●					●	●
8	塩釜街道		●				●	
9	山王・南宮板倉		●				●	
10	あやめ園	●					●	
11	多賀城跡桜	●					●	
12	六月坂桜	●					●	
13	多賀城跡 多賀城南門政庁間道路 (通称：ハギ大路)		●				●	

※ 「県民の森」として掲載されている。

注) No.は、図6-27に対応する。

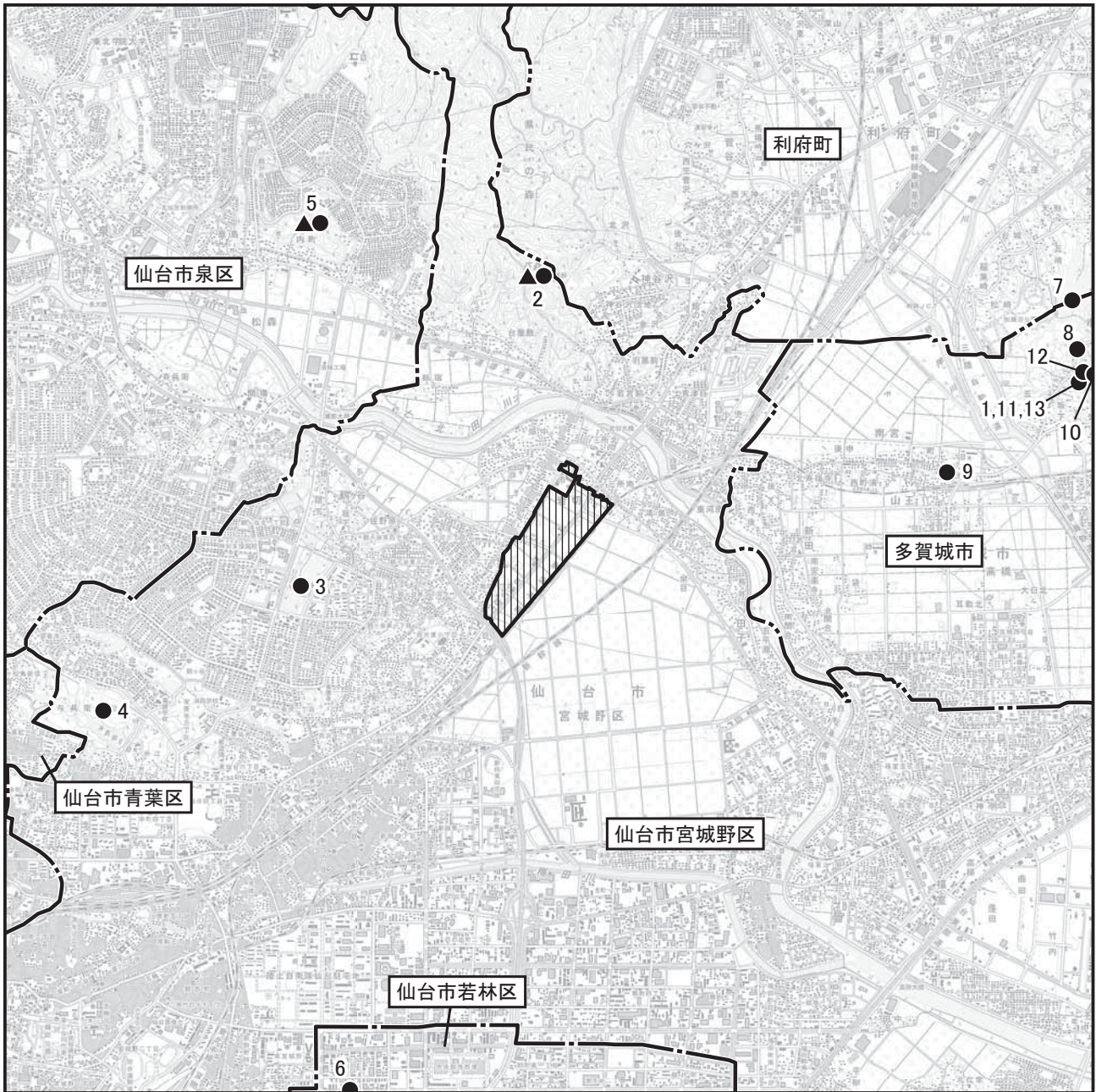
出典：文献①：「みやぎ身近な景観百選」（平成24年9月、宮城県都市計画課）

文献②：「杜の都 わがまち緑の名所100選」（令和元年7月閲覧、仙台市）






文献③：「見る・学ぶ・遊ぶ」（令和元年7月閲覧、多賀城市観光協会）

文献④：「利府のオススメビューポイント」（令和元年7月閲覧、利府町観光協会）

なお、「平成28年度 仙台市自然環境に関する基礎調査報告書」（平成29年3月、仙台市）において「自然景観資源」が選定されているが、調査範囲に位置するものはなかった。

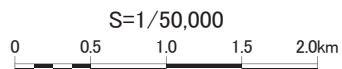


凡 例

-  事業予定区域
-  市町界
-  区 界
-  主要な景観資源
-  主要な眺望地点

注) 図中の番号は、表6-69に対応する。
 出典：「みやぎ身近な景観百選」(平成24年9月、宮城県都市計画課)
 「杜の都 わがまち緑の名所100選」(令和元年7月閲覧、仙台市)
 「見る・学ぶ・遊ぶ」(令和元年7月閲覧、多賀城市観光協会)

図6-27 主要な景観資源・眺望地点の位置



(2) 自然との触れ合いの場

調査範囲における自然との触れ合いの場は、表6-70及び図6-28に示すとおりである。事業予定区域の北側約800mに宮城県緑地環境保全地域である「県民の森」が存在するほか、特別緑地保全地区、保存緑地、都市計画公園、都市公園等が存在する。

なお、事業予定区域には、これら自然との触れ合いの場は存在しない。

表6-70 自然との触れ合いの場（都市公園等）

都市公園			都市公園			都市公園					
所在地	公園NO.	名称	所在地	公園NO.	名称	所在地	公園NO.	名称			
仙台市	1-M-	1 燕沢公園	仙台市	1-M-	106 山崎西2号公園	仙台市	1-I-	216 松森台公園			
		3 西田公園			108 鴻巣2号公園			2-M-	10 燕沢中央公園		
		11 山崎東公園			126 燕沢二丁目公園				11 新田東中央公園		
		12 屋鋪公園			130 小鶴一丁目北公園			3-M-	1 鶴ヶ谷中央公園		
		13 鶴ヶ谷七丁目南公園			133 燕沢東二丁目公園			4-M-	1 七北田川岩切大橋緑地		
		14 鶴ヶ谷八丁目公園			140 鴻巣4号公園				2 七北田川田子緑地		
		23 鶴ヶ谷六丁目公園			141 鶴ヶ谷館下公園				3 七北田川岩切緑地		
		24 鶴ヶ谷七丁目北公園			145 鶴ヶ谷東四丁目公園			7-M-	1 高森公園		
		26 新田公園			151 鶴ヶ谷東三丁目公園			9-I-	2 鶴ヶ城公園		
		30 小鶴公園			153 鶴ヶ谷東二丁目公園			11-M-	3 燕沢二丁目緑地		
		32 沢北公園			155 田子一丁目南公園				6 鶴ヶ谷東二丁目緑地		
		33 菖蒲沢東公園			156 燕沢東一丁目きただ公園				13 田子西二丁目緑地		
		34 青津目公園			157 畑中2号公園				14 田子西三丁目緑地		
		35 鴻巣1号公園			160 鶴ヶ谷東二丁目東公園				19 田子西二丁目東緑地		
		37 佐野原公園			162 余目公園				20 燕沢三丁目緑地		
		40 畑中公園			166 燕沢東一丁目公園			11-I-	20 鶴ヶ丘緑地		
		41 鴻巣2号公園			167 畑中東公園		多賀城市	A-	1 新田1号公園		
		44 山崎西公園			168 観音前西公園					2 新田2号公園	
		46 若宮前公園			169 鶴ヶ谷東一丁目公園					3 新田3号公園	
		47 吉ヶ沢公園			170 三所北4号公園					4 新田4号公園	
		49 羽黒前公園			171 岩切1号公園					5 新田5号公園	
		51 東河原公園			175 岩切昭和北公園					7 南安楽寺公園	
		53 三所北公園			179 苗代沢公園					8 河原公園	
		63 若宮前2号公園			182 新田東五丁目北公園					9 新田後公園	
		69 鶴ヶ谷東公園			183 新田東五丁目南公園					10 南安楽寺2号公園	
		75 燕沢東三丁目公園			184 新田東二丁目公園					11 南関合公園	
		76 鶴ヶ谷南公園			190 小鶴二丁目公園					12 南関合西公園	
		77 岩切小児公園			192 岩切駅南公園					13 新田新後公園	
		80 鶴ヶ谷六丁目東公園			193 鶴ヶ谷東四丁目2号公園					14 新田後2号公園	
		82 田子河原公園			199 鶴ヶ谷東一丁目2号公園					15 冠公園	
		87 鶴ヶ谷菖蒲沢公園			202 岩切2号公園					16 どんぐり公園	
		91 田子鳥井公園			203 新田二丁目公園					17 北関合公園	
		93 岩切水分公園			209 田子二丁目西公園				C-	9 北寿福寺中公園	
		95 三所北2号公園			210 岩切昭和北公園第二公園					10 北寿福寺2号公園	
		96 燕沢三丁目公園			213 田子西三丁目公園			利府町		a ちびっこ広場6	
		97 三所北3号公園			216 田子西二丁目公園						b ちびっこ広場7
		98 鶴ヶ谷菖蒲沢2号公園		1-I-	126 鶴ヶ丘一丁目公園						c ちびっこ広場22
		103 岩切観音前公園			131 松木沢公園						d ちびっこ広場27
		104 燕沢三丁目2号公園			134 長岫公園						e ちびっこ広場28
		105 田子鳥井2号公園			200 松木沢北公園						

注1) 網掛けは、都市計画公園を示す。

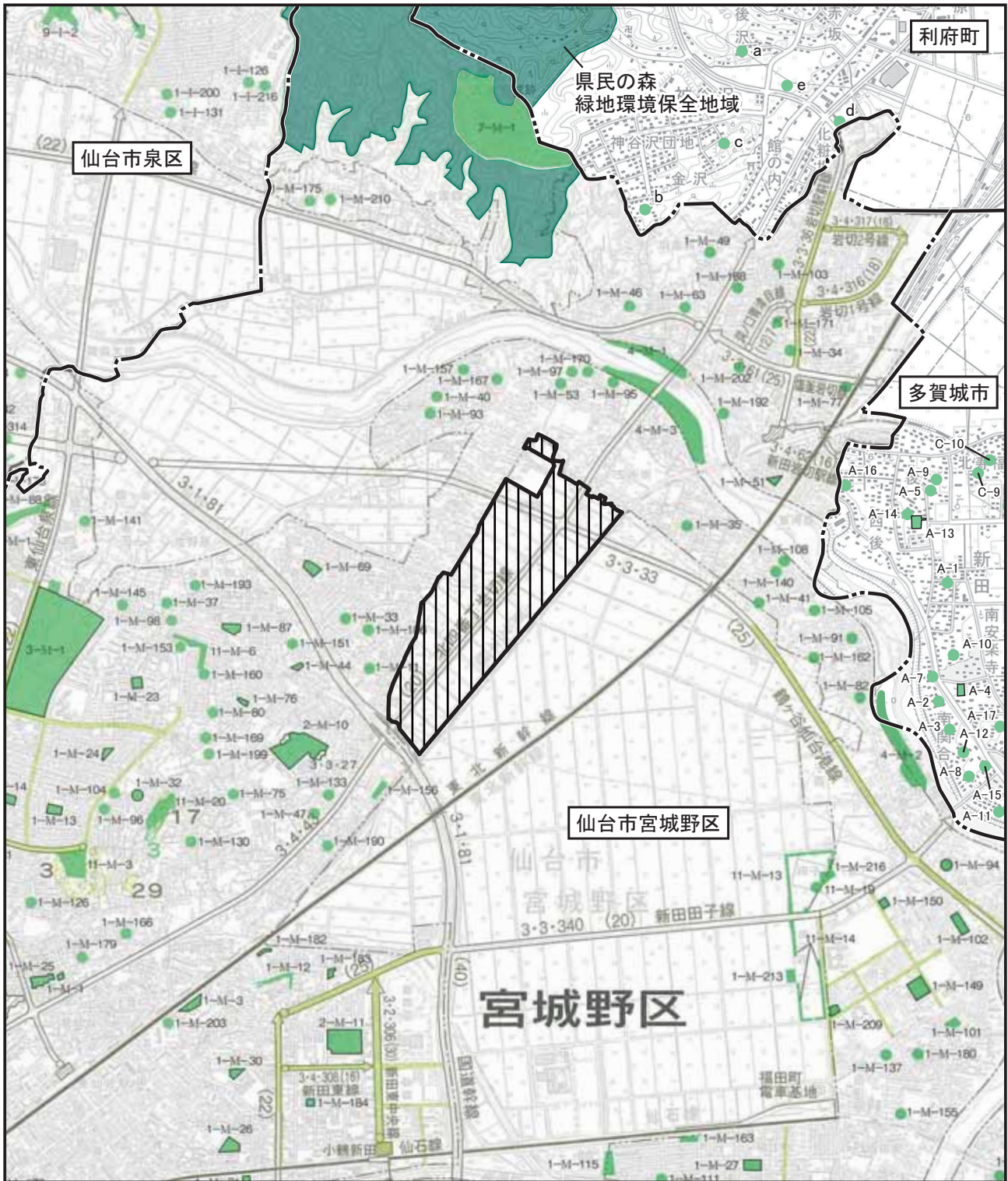
注2) 利府町の公園No.は、本書において便宜上つけたNo.である。

特別緑地保全地区





所在地	公園NO.	名称
仙台市	3	燕沢三丁目特別緑地保全地区










保存緑地

所在地	公園NO.	名称	所在地	公園NO.	名称	所在地	公園NO.	名称
仙台市	3	善応寺	仙台市	17	案内沢北	仙台市	29	大拙庵



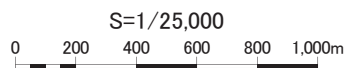
凡 例

-  事業予定区域
-  市町界
-  区界
-  宮城県緑地環境保全地域

-  市街化区域
-  都市計画区域
-  都市公園
-  都市計画公園
-  都市計画緑地
-  風致地区
-  特別緑地保全地区
-  保存緑地
社との協力を得てつくられる
-  街路樹

出典：「仙台市公園・緑地等配置図(平成29年4月1日現在)」(仙台市建設局)
 「多賀城市公園・緑地等管理図(平成24年6月28日作成)」(多賀城市)、「公園一覧表」(令和元年7月閲覧、利府町ホームページ)

図6-28
 自然との触れ合いの場(都市公園等)の分布



(3)文化財

調査範囲における指定文化財等の分布状況は、表6-71(1)～(3)及び図6-29に示すとおりであり、国指定文化財として、特別史跡の「多賀城跡」「山王遺跡千刈田地区」、史跡の「岩切城跡」等がある。また、市指定文化財として、仙台市に「東光寺の石窟群域・西平場」、多賀城市に「南安楽寺古碑群」等がある。なお、利府町には町指定文化財及び町指定登録文化財は存在しない（令和元年8月、利府町生活安全課聞き取り）。

事業予定区域には指定文化財等は存在しない。

表6-71(1) 指定文化財の状況（国指定文化財）

指定区分	No.	名称	員数	所在地	指定年月日
史跡	1	岩切城跡	1ヶ所	仙台市宮城野区岩切字入山、利府町	昭和57年8月23日
天然記念物	2	苦竹のイチョウ	1本	仙台市宮城野区銀杏町	大正15年10月20日
特別史跡	3	多賀城跡	—	多賀城市市川	昭和41年4月11日
特別史跡	4	山王遺跡千刈田地区 (多賀城跡附寺跡)	—	多賀城市山王	平成5年9月22日 (追加指定)
重要文化財 (古文書)	5	多賀城碑	1基	多賀城市市川字田屋場	平成10年6月30日

注) No.は、図6-29に対応する。

出典：「仙台市の指定・登録文化財」（令和元年7月閲覧、仙台市教育委員会文化財課）
「多賀城市の文化財（指定文化財）」（令和元年7月閲覧、多賀城市教育委員会）
「文化財マップ」（令和元年7月閲覧、多賀城市教育委員会）
「国指定文化財等データベース」（令和元年7月閲覧、文化庁）

表6-71(2) 指定文化財の状況（市指定文化財）

指定区分	No.	名称	員数	所在地	指定年月日
建造物	6	善応寺開山堂	1棟	仙台市宮城野区燕沢2丁目	昭和43年2月15日
歴史資料	7	原町苦竹の道知るべ石	1基	仙台市宮城野区原町3丁目	昭和52年3月1日
史跡	8	東光寺の石窟群域・西平場	未登録	仙台市宮城野区岩切字入山地内	平成18年1月17日
史跡	9	松森焔硝蔵跡	—	仙台市泉区南光台東2丁目	昭和62年5月1日
史跡	10	善応寺横穴古墳群	1ヶ所	仙台市宮城野区燕沢2丁目	昭和43年2月15日
—	11	南安楽寺古碑群	—	多賀城市新田字南安楽寺48付近	昭和48年12月18日
—	12	伏石	—	多賀城市市川字坂下71	昭和48年12月18日

注) No.は、図6-29に対応する。

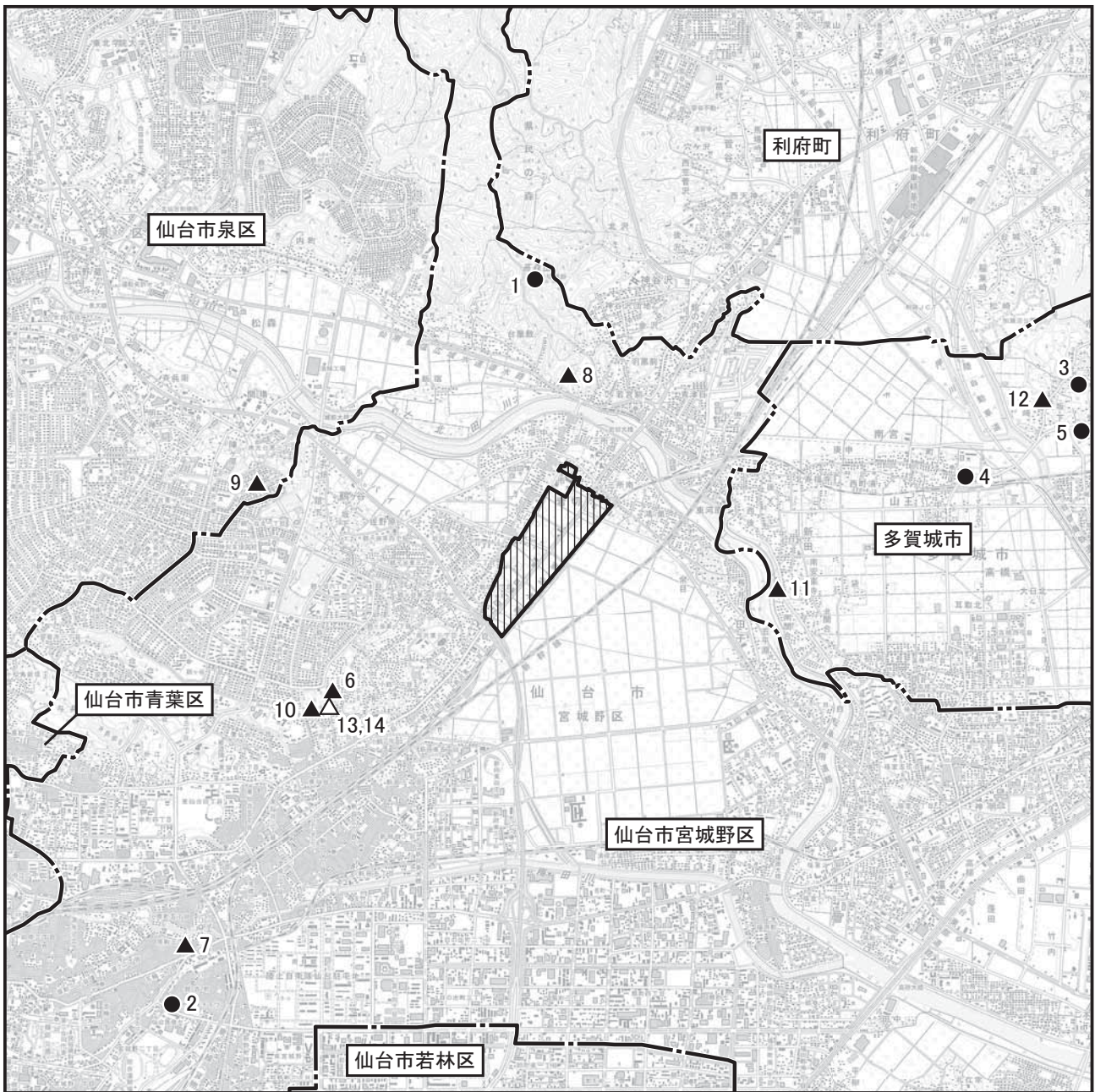
出典：「仙台市の指定・登録文化財」（令和元年7月閲覧、仙台市教育委員会文化財課）
「多賀城市の文化財（指定文化財）」（令和元年7月閲覧、多賀城市教育委員会）
「文化財マップ」（令和元年7月閲覧、多賀城市教育委員会）

表6-71(3) 指定文化財の状況（市登録文化財）







指定区分	No.	名称	員数	所在地	指定年月日
彫刻	13	十一面観音菩薩立像	1軀	仙台市宮城野区燕沢2丁目	平成9年3月25日
彫刻	14	毘沙門天立像	1軀	仙台市宮城野区燕沢2丁目	平成9年3月25日

注) No.は、図6-29に対応する。

出典：「仙台市の指定・登録文化財」（令和元年7月閲覧、仙台市教育委員会文化財課）



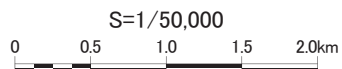
凡 例

-  事業予定区域
-  市町界
-  区 界
-  国指定文化財(1~5)
-  市指定文化財(6~12)
-  市登録文化財(13~14)

注) 図中の番号は、表6-71(1)~(3)に対応する。

出典：「仙台市の指定・登録文化財」(令和元年7月閲覧、仙台市教育委員会文化財課)
「多賀城市の文化財(指定文化財)」(令和元年7月閲覧、多賀城市教育委員会)
「文化財マップ」(令和元年7月閲覧、多賀城市教育委員会)

図6-29 指定文化財等の分布状況



(4) 埋蔵文化財包蔵地（遺跡）

調査範囲における埋蔵文化財包蔵地（遺跡）の分布状況は、表6-72及び図6-30に示すとおりであり、城跡、遺跡及び窯跡等が存在する。

事業予定区域には埋蔵文化財包蔵地は存在しない。

表6-72 埋蔵文化財包蔵地（遺跡）の状況

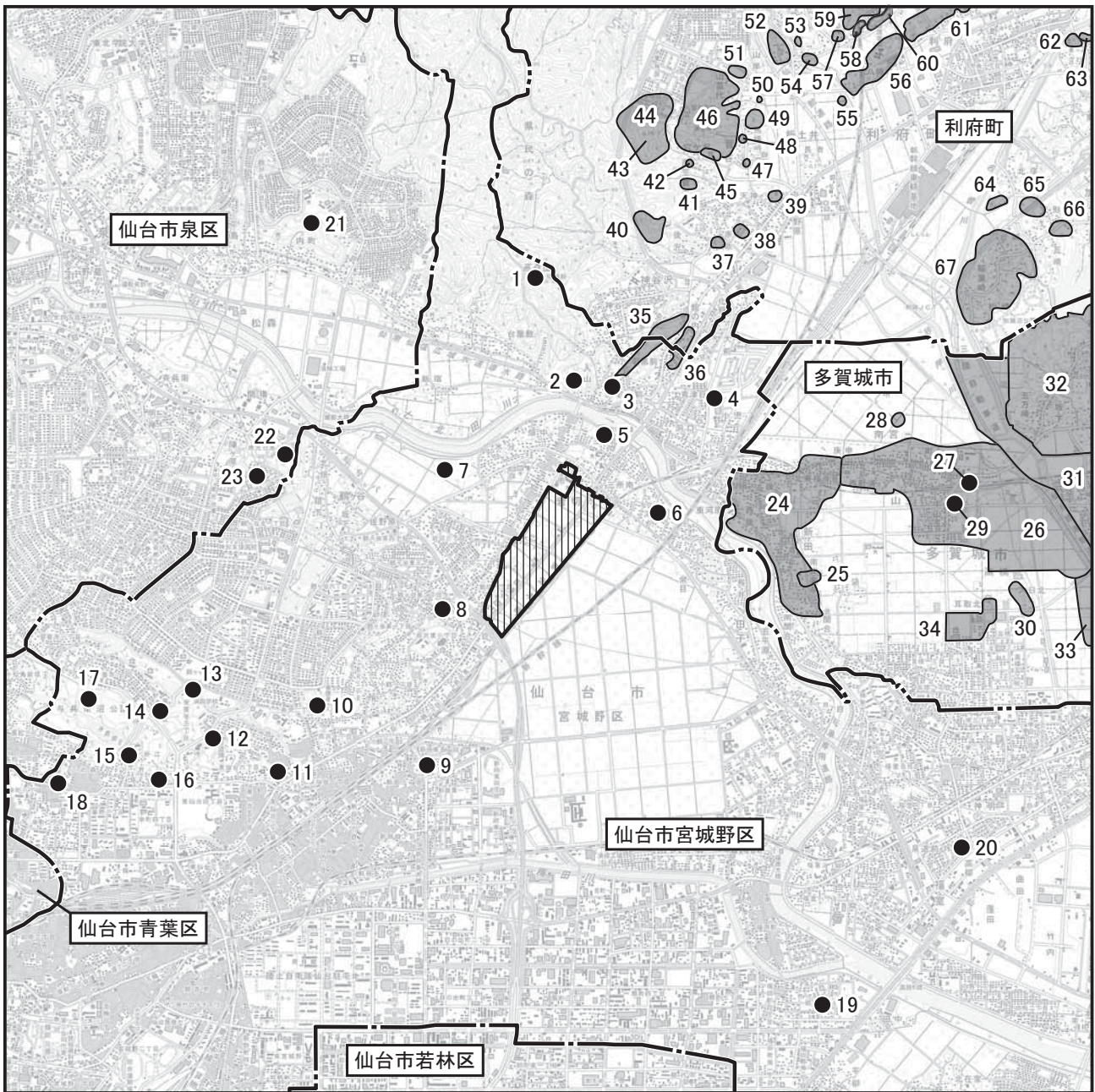
No.	名称	所在地	No.	名称	所在地
1	岩切城跡	仙台市宮城野区	35	羽黒前遺跡	利府町
2	東光寺遺跡		36	館ノ内遺跡	神谷沢字金沢ほか
3	若宮前遺跡		37	塚元古墳	神谷沢字館ノ内ほか
4	洞ノ口遺跡		38	西天神遺跡	菅谷字塚元・赤坂
5	今市遺跡		39	産野原遺跡	菅谷字西天神
6	鴻ノ巣遺跡		40	北沢横穴墓群	菅谷字産野原
7	岩切畑中遺跡		41	笠菅沢遺跡	神谷沢字北沢
8	燕沢遺跡		42	穴ヶ沢遺跡	菅谷字笠菅沢
9	小鶴城跡		43	東天神遺跡	菅谷字穴ヶ沢
10	善応寺横穴墓群		44	菅谷館跡	菅谷字廻
11	大蓮寺窯跡		45	穴薬師鷹崖仏南馬場崎横穴墓群	菅谷字廻
12	安養寺下瓦窯跡		46	菅谷薬師神社横穴墓群	菅谷字馬場崎
13	安養寺中囲窯跡		47	馬場崎B遺跡	菅谷字山苗代・字廻字南熊野前
14	安養寺配水場前窯跡		48	馬場崎遺跡	菅谷字馬場崎
15	榊江遺跡		49	北熊野前遺跡	菅谷字馬場崎
16	神明社窯跡		50	法印塚遺跡	菅谷字北熊野前
17	与兵衛沼窯跡		51	山苗代遺跡	菅谷字新山苗代
18	庚申前窯跡		52	山岸遺跡	菅谷字山苗代
19	鶴巻遺跡		53	大沢東A遺跡	沢乙字山岸
20	中野高柳遺跡		54	前田遺跡	沢乙字大沢東
21	松森城跡	仙台市泉区	55	八幡崎A遺跡	沢乙字前田
22	住吉遺跡		56	八幡崎B遺跡	沢乙字高嶋前
23	長岫遺跡		57	深山遺跡	利府字八幡崎
24	新田遺跡	多賀城市	58	沢乙遺跡	沢乙字深山
25	安楽寺遺跡		59	深山館跡	沢乙字熊野堂
26	山王遺跡		60	熊野堂遺跡	沢乙字深山
27	特別史跡山王遺跡		61	利府城跡	沢乙字熊野堂
28	内館跡		62	蓮沼遺跡	利府字館・字城内
29	山地田館跡		63	関根遺跡	森郷字蓮沼
30	大日北遺跡		64	北窪遺跡	森郷字関根
31	市川橋遺跡		65	天形遺跡	加瀬字北窪
32	特別史跡多賀城跡		66	窪遺跡	加瀬字天形
33	六貫田遺跡		67	加瀬遺跡群	加瀬字東ヶ窪
34	大日南遺跡				加瀬字松崎・字稲葉崎・字台城

注) No.は、図6-30に対応する。





出典：「仙台市の遺跡」（令和元年7月閲覧、仙台市教育委員会文化財課）

「多賀城市遺跡地図」（平成28年3月4日、多賀城市教育委員会）

「埋蔵文化財包蔵地一覧表」「遺跡地図」（平成29年8月4日更新、利府町生涯学習課）

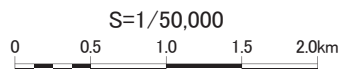


凡 例

-  事業予定区域
-  市町界
-  区 界
-  埋蔵文化財包蔵地

注) 図中の番号は、表6-72に対応する。
 出典：「仙台市の遺跡」(令和元年7月閲覧、仙台市教育委員会文化財課)
 「多賀城市遺跡地図」(平成28年3月4日、多賀城市教育委員会)
 「埋蔵文化財包蔵地一覧表」「遺跡地図」(平成29年8月4日更新、利府町生涯学習課)

図6-30 埋蔵文化財包蔵地(遺跡)の分布状況



6.2 社会的状況等

6.2.1 人口及び産業

(1) 人口

仙台市全体、仙台市宮城野区、多賀城市及び利府町の平成30年12月末日の人口・世帯数及び人口密度は表6-73に示すとおりである。

仙台市全体が人口1,062,585人、世帯数510,960世帯、人口密度1,351.4人/km²、仙台市宮城野区が人口190,079人、世帯数93,046世帯、人口密度3,266.5人/km²、多賀城市が人口62,485人、世帯数26,921世帯、人口密度3,173.4人/km²、利府町が人口36,168人、世帯数13,284世帯、人口密度805.7人/km²となっている。

また、人口及び世帯数の推移は表6-74に示すとおり、概ね増加傾向であるが、一世帯あたりの人員は減少傾向となっている。

表6-73 人口・世帯数及び人口密度

市区町	人口(人)			世帯数 (世帯)	人口密度 (人/km ²)
	総数	男	女		
仙台市	1,062,585	514,926	547,659	510,960	1,351.4
宮城野区	190,079	93,051	97,028	93,046	3,266.5
多賀城市	62,485	31,218	31,267	26,921	3,173.4
利府町	36,168	17,796	18,372	13,284	805.7

注) 平成30年12月末現在

出典：「住民基本台帳人口及び世帯数（年報）」（令和元年7月閲覧、宮城県ホームページ）

表6-74 人口・世帯数の推移

市区町	年次	人口 (人)	世帯数 (世帯)	世帯あたり人員 (人/世帯)
仙台市	平成26	1,053,509	490,085	2.15
	平成27	1,056,503	495,783	2.13
	平成28	1,058,517	500,534	2.11
	平成29	1,060,545	505,653	2.10
	平成30	1,062,585	510,960	2.08
宮城野区	平成26	188,194	88,749	2.12
	平成27	188,770	89,916	2.10
	平成28	189,543	90,986	2.08
	平成29	189,777	92,006	2.06
	平成30	190,079	93,046	2.04
多賀城市	平成26	62,437	25,522	2.45
	平成27	62,413	25,842	2.42
	平成28	62,508	26,372	2.37
	平成29	62,474	26,614	2.35
	平成30	62,485	26,921	2.32
利府町	平成26	36,357	12,709	2.86
	平成27	36,393	12,932	2.81
	平成28	36,287	13,032	2.78
	平成29	36,250	13,191	2.75
	平成30	36,168	13,284	2.72

注) 各年12月末現在

出典：「住民基本台帳人口及び世帯数」（令和元年7月閲覧、宮城県ホームページ）

仙台市、仙台市宮城野区、多賀城市及び利府町の人口動態の推移は、表6-75に示すとおりである。

平成30年の自然動態は、仙台市全体で506人の減少、宮城野区で333人、多賀城市で41人、利府町で9人の増加であった。また、社会動態は、仙台市全体で2,546人の増加、宮城野区で31人、多賀城市で30人、利府町で91人の減少であった。

表6-75 人口動態の推移

市区町	年次	自然動態（人）			社会動態（人）			人口増減数（人）	増減率
		出生者数	死亡者数	増減数	転入者数	転出者数	増減数		
仙台市	平成26	9,306	8,244	1,062	69,874	67,005	2,869	3,931	0.37
	平成27	9,247	8,550	697	72,235	69,938	2,297	2,994	0.28
	平成28	9,012	8,628	384	68,858	67,228	1,630	2,014	0.19
	平成29	8,729	8,825	-96	69,356	67,232	2,124	2,028	0.19
	平成30	8,495	9,001	-506	68,815	66,269	2,546	2,040	0.19
宮城野区	平成26	1,999	1,354	645	13,794	13,551	243	888	0.47
	平成27	2,009	1,461	548	14,590	14,562	28	576	0.31
	平成28	1,972	1,502	470	14,311	14,008	303	773	0.41
	平成29	1,909	1,501	408	13,955	14,129	-174	234	0.12
	平成30	1,843	1,510	333	13,813	13,844	-31	302	0.16
多賀城市	平成26	588	501	87	4,296	4,149	147	234	0.38
	平成27	617	513	104	4,044	4,172	-128	-24	-0.04
	平成28	594	533	61	4,245	4,211	34	95	0.15
	平成29	536	544	-8	4,107	4,133	-26	-34	-0.05
	平成30	597	556	41	4,161	4,191	-30	11	0.02
利府町	平成26	297	225	72	1,705	1,449	256	328	0.91
	平成27	288	251	37	1,580	1,581	-1	36	0.10
	平成28	292	258	34	1,364	1,504	-140	-106	-0.29
	平成29	294	233	61	1,429	1,527	-98	-37	-0.10
	平成30	279	270	9	1,506	1,597	-91	-82	-0.23

出典：「住民基本台帳人口及び世帯数」（令和元年7月閲覧、宮城県ホームページ）

(2) 産業

平成22年及び平成27年の国勢調査（各年10月1日現在）による、仙台市、多賀城市及び利府町の産業分類別就業者数及び構成比は、表6-76(1)～(3)に示すとおりである。

仙台市の平成27年における全就業者数は479,339人であり、第一次産業が3,717人（約0.8%）、第二次産業が77,038人（約16.5%）、第三次産業が386,007人（約82.7%）、分類不能の産業が12,577人（約2.7%）、就業者数の最も多い産業は「卸売業，小売業」（約20.2%）であった。構成比は、平成22年から平成27年にかけて、第一次産業では0.1%減、第二次産業では1.4%増、第三次産業では1.3%減であった。

多賀城市の平成27年における全就業者数は29,462人であり、第一次産業が328人（約1.2%）、第二次産業が6,039人（約21.3%）、第三次産業が22,044人（約77.6%）、分類不能の産業が1,051人（約3.7%）であった。構成比は、平成22年から平成27年にかけて、第一次産業では0.1%増、第二次産業では0.1%増、第三次産業では0.1%減であった。

利府町の平成27年における全就業者数は17,643人であり、第一次産業が336人（約1.9%）、第二次産業が4,030人（約23.1%）、第三次産業が13,056人（約74.9%）、分類不能の産業が221人（約1.3%）であった。構成比は、平成22年から平成27年にかけて、第一次産業では0.2%減、第二次産業では1.2%増、第三次産業では1.1%減であった。

表6-76(1) 産業分類別就業者数（仙台市）

産業分類(大分類)		平成22年		平成27年	
		就業者数 (人)	構成比 ^{※2} (%)	就業者数 (人)	構成比 ^{※2} (%)
第一次産業	農業	3,819	0.9	3,471	0.7
	林業	127	0.0	162	0.0
	漁業	59	0.0	84	0.0
	小計	4,005	0.9	3,717	0.8
第二次産業	鉱業，採石業，砂利採取業	61	0.0	67	0.0
	建設業	37,336	8.4	44,748	9.6
	製造業	29,765	6.7	32,223	6.9
	小計	67,162	15.1	77,038	16.5
第三次産業	電気・ガス・熱供給・水道業	3,967	0.9	4,481	1.0
	情報通信業	16,695	3.8	17,762	3.8
	運輸業，郵便業	26,850	6.0	26,926	5.8
	卸売業，小売業	97,709	22.0	94,156	20.2
	金融業，保険業	14,705	3.3	14,619	3.1
	不動産業，物品賃貸業	12,562	2.8	15,279	3.3
	学術研究，専門・技術サービス業	18,408	4.1	19,950	4.3
	宿泊業，飲食サービス業	32,172	7.2	31,015	6.6
	生活関連サービス業，娯楽業	17,473	3.9	17,216	3.7
	教育，学習支援業	28,914	6.5	29,961	6.4
	医療，福祉	49,176	11.1	57,503	12.3
	複合サービス事業	1,939	0.4	3,123	0.7
	サービス業(他に分類されないもの)	34,555	7.8	34,403	7.4
	公務(他に分類されるものを除く)	17,816	4.0	19,613	4.2
小計	372,941	84.0	386,007	82.7	
—	分類不能の産業	15,372	3.5	12,577	2.7
総数 ^{※1}		459,480	—	479,339	—
総数から「不詳」を除いた数 (第一～三次産業の合計)		444,108	100.0	466,762	100.0

※1 「不詳」を含むため、内訳を合計しても総数に一致しない。

※2 総数から「不詳」を除いた数（第一～三次産業の合計）を分母として算出。

出典：「都道府県・市区町村別統計表(国勢調査)平成22年、27年」(政府統計の総合窓口(e-Stat))

<http://www.e-stat.go.jp/SG1/estat/GL02100104.do?toacd=00200521>

表6-76(2) 産業分類別就業者数 (多賀城市)

産業分類(大分類)		平成22年		平成27年	
		就業者数 (人)	構成比 ^{※2} (%)	就業者数 (人)	構成比 ^{※2} (%)
第一次 産業	農 業	299	1.1	296	1.0
	林 業	4	0.0	8	0.0
	漁 業	23	0.1	24	0.1
	小 計	326	1.1	328	1.2
第二次 産業	鉱業, 採石業, 砂利採取業	1	0.0	10	0.0
	建設業	2,656	9.3	3,158	11.1
	製造業	3,371	11.8	2,871	10.1
	小 計	6,028	21.2	6,039	21.3
第三次 産業	電気・ガス・熱供給・水道業	270	0.9	263	0.9
	情報通信業	483	1.7	508	1.8
	運輸業, 郵便業	2,714	9.5	2,653	9.3
	卸売業, 小売業	5,504	19.3	5,147	18.1
	金融業, 保険業	571	2.0	569	2.0
	不動産業, 物品賃貸業	498	1.8	658	2.3
	学術研究, 専門・技術サービス業	834	2.9	866	3.0
	宿泊業, 飲食サービス業	1,607	5.6	1,585	5.6
	生活関連サービス業, 娯楽業	1,030	3.6	1,007	3.5
	教育, 学習支援業	1,160	4.1	1,133	4.0
	医療, 福祉	2,543	8.9	2,874	10.1
	複合サービス事業	155	0.5	185	0.7
	サービス業(他に分類されないもの)	2,053	7.2	2,099	7.4
	公務(他に分類されるものを除く)	2,677	9.4	2,497	8.8
	小 計	22,099	77.7	22,044	77.6
—	分類不能の産業	1,477	5.2	1,051	3.7
総 数 ^{※1}		29,930	—	29,462	—
総数から「不詳」を除いた数 (第一～三次産業の合計)		28,453	100.0	28,411	100.0

※1 「不詳」を含むため、内訳を合計しても総数に一致しない。

※2 総数から「不詳」を除いた数(第一～三次産業の合計)を分母として算出。

出典:「都道府県・市区町村別統計表(国勢調査)平成22年、27年」(政府統計の総合窓口(e-Stat))

<http://www.e-stat.go.jp/SG1/estat/GL02100104.do?tocd=00200521>

表6-76(3) 産業分類別就業者数（利府町）

産業分類(大分類)		平成22年		平成27年	
		就業者数 (人)	構成比 ^{※2} (%)	就業者数 (人)	構成比 ^{※2} (%)
第一次 産業	農 業	297	1.9	305	1.8
	林 業	9	0.1	7	0.0
	漁 業	29	0.2	24	0.1
	小 計	335	2.1	336	1.9
第二次 産業	鉱業, 採石業, 砂利採取業	2	0.0	3	0.0
	建設業	1,537	9.7	1,950	11.2
	製造業	1,929	12.2	2,077	11.9
	小 計	3,468	21.9	4,030	23.1
第三次 産業	電気・ガス・熱供給・水道業	140	0.9	139	0.8
	情報通信業	271	1.7	332	1.9
	運輸業, 郵便業	1,362	8.6	1,463	8.4
	卸売業, 小売業	3,354	21.2	3,282	18.8
	金融業, 保険業	328	2.1	327	1.9
	不動産業, 物品賃貸業	226	1.4	298	1.7
	学術研究, 専門・技術サービス業	499	3.1	499	2.9
	宿泊業, 飲食サービス業	869	5.5	892	5.1
	生活関連サービス業, 娯楽業	621	3.9	669	3.8
	教育, 学習支援業	863	5.4	1,002	5.8
	医療, 福祉	1,538	9.7	1,958	11.2
	複合サービス事業	55	0.3	118	0.7
	サービス業(他に分類されないもの)	1,166	7.4	1,223	7.0
	公務(他に分類されるものを除く)	749	4.7	854	4.9
	小 計	12,041	76.0	13,056	74.9
—	分類不能の産業	119	0.8	221	1.3
総 数 ^{※1}			—	17,643	—
総数から「不詳」を除いた数 (第一～三次産業の合計)		15,844	100.0	17,422	100.0

※1 「不詳」を含むため、内訳を合計しても総数に一致しない。

※2 総数から「不詳」を除いた数（第一～三次産業の合計）を分母として算出。

出典：「都道府県・市区町村別統計表(国勢調査) 平成22年、27年」（政府統計の総合窓口(e-Stat)）

<http://www.e-stat.go.jp/SG1/estat/GL02100104.do?tocd=00200521>

6.2.2 土地利用

(1) 土地利用状況

仙台市、多賀城市及び利府町における地目別面積の推移は、表6-77に示すとおりである。

平成28年の仙台市の総面積は78,630haであり、地目別面積は森林が45,325ha（58％）と最も多く、次いで宅地12,994ha（17％）、その他6,130ha（8％）となっている。平成24年からの推移をみると、宅地は増加傾向にあり、農地は平成26年まで増加していたが、平成27年からは減少している。

平成28年の多賀城市の総面積は1,969haであり、地目別面積は宅地が867ha（44％）と最も多く、次いでその他367ha（19％）、農地336ha（17％）となっている。平成24年からの推移をみると、平成25年に宅地が増加し、その他が減少している。

平成28年の利府町の総面積は4,489haであり、地目別面積は森林が2,239ha（50％）と最も多く、次いでその他861ha（19％）、宅地513ha（11％）、農地440ha（10％）となっている。平成24年からの推移をみると、宅地が増加傾向にあり、農地が減少傾向である。

土地利用は、図6-31に示すとおりである。

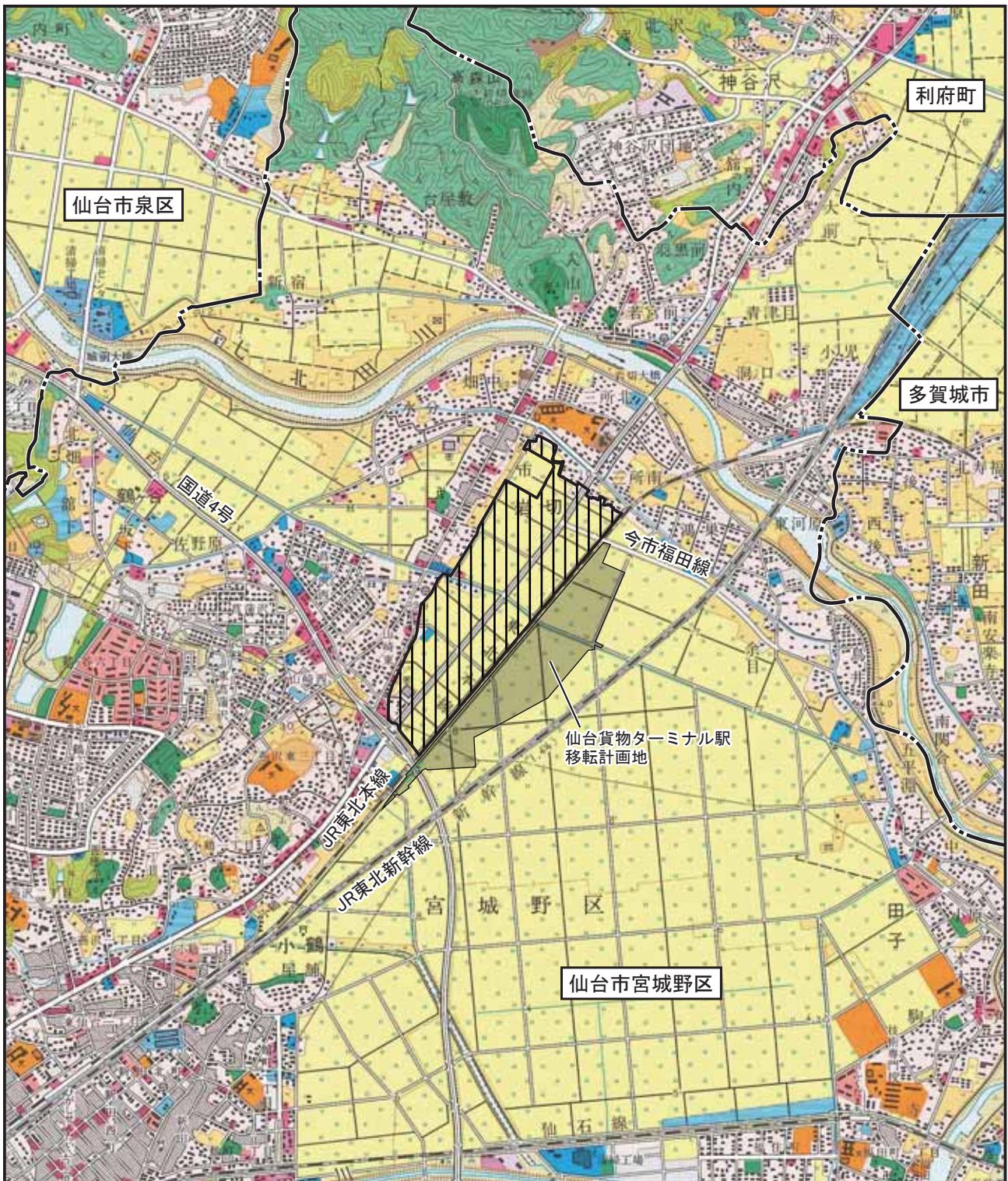
事業予定区域はJR東北本線の西側に位置し、区域の中央に主要地方道仙台松島線が南北に通っており、主な土地利用は田である。事業予定区域の西側は一般住宅地区、東側は田であるが、JR東北本線東側の田は仙台貨物ターミナル駅移転計画の計画地となっている。

表6-77 地目別面積の推移




単位：ha

市町	年次	合計	農地	森林	原野等	水面・河川・水路	道路	宅地	その他
仙台市	平成24	78,585	4,810	45,387	3	2,497	4,963	12,724	8,201
	平成25	78,585	5,830	45,367	3	2,590	4,998	12,846	6,951
	平成26	78,630	6,230	45,347	3	2,608	5,098	12,909	6,435
	平成27	78,630	6,060	45,333	3	2,602	5,077	12,959	6,596
	平成28	78,630	6,050	45,325	1	2,606	5,524	12,994	6,130
多賀城市	平成24	1,965	355	59	0	123	211	598	619
	平成25	1,965	358	59	0	124	213	874	337
	平成26	1,969	344	59	0	123	211	874	358
	平成27	1,969	339	59	0	123	212	866	370
	平成28	1,969	336	59	0	124	216	867	367
利府町	平成24	4,475	467	2,246	8	66	335	495	858
	平成25	4,475	461	2,239	8	90	335	502	840
	平成26	4,489	455	2,239	8	90	337	510	850
	平成27	4,489	447	2,239	8	90	337	511	857
	平成28	4,489	440	2,239	8	90	338	513	861

出典：「平成25年～29年版 宮城県統計年鑑」（宮城県）



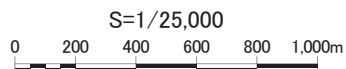
凡例

-  事業予定区域
-  市町界
-  区界

出典：「2万5千分の1 土地利用図 仙台」
(平成4年10月、国土地理院)

 一般住宅地区	 公園緑地	 田	 人工林
 中高層住宅地区	 運動競技施設	 普通畑	 雑木林
 商業地区	 運輸流通施設	 果樹園	 広葉樹林
 工業地区	 供給処理施設	 森林	 混交樹林
 公共業務地区	 防衛施設	 畜産地	 竹
 文教地区	 空地	 その他の樹木地	 杉・松
 厚生地区	 改良工事中の区域	 牧草地	 雑草
		 野草地	 雑草
		 耕作地	 雑草

図6-31 土地利用図



(2) 用途地域

仙台市、多賀城市及び利府町における都市計画区域の面積は表6-78に、調査範囲の用途地域の指定状況は図6-32に示すとおりである。事業予定区域は、市街化調整区域である。

表6-78 都市計画区域面積の現況等

単位：ha

種別		仙台市	多賀城市	利府町
都市計画区域		44,296	1,969	4,489
市街化調整区域		26,290	619	3,521
市街化区域		18,006	1,350	968
用途地域	第一種低層住居専用地域	5,461.2	89.2	531.7
	第二種低層住居専用地域	5.9	95.8	4.2
	第一種中高層住居専用地域	733.9	393.3	84.7
	第二種中高層住居専用地域	1,569.0	22.3	24.4
	第一種住居地域	2,951.7	267.9	68.6
	第二種住居地域	2,509.0	29.7	83.4
	準住居地域	64.3	23.7	—
	近隣商業地域	973.1	36.4	50.2
	商業地域	937.5	45.9	6.6
	準工業地域	1,098.1	40.8	29.2
	工業地域	458.8	141.5	49.3
	工業専用地域	1,243.1	163.4	56.3

出典：「宮城の都市計画（資料編）都市計画決定状況等 概要版」
（平成31年3月31日現在、宮城県土木部都市計画課）

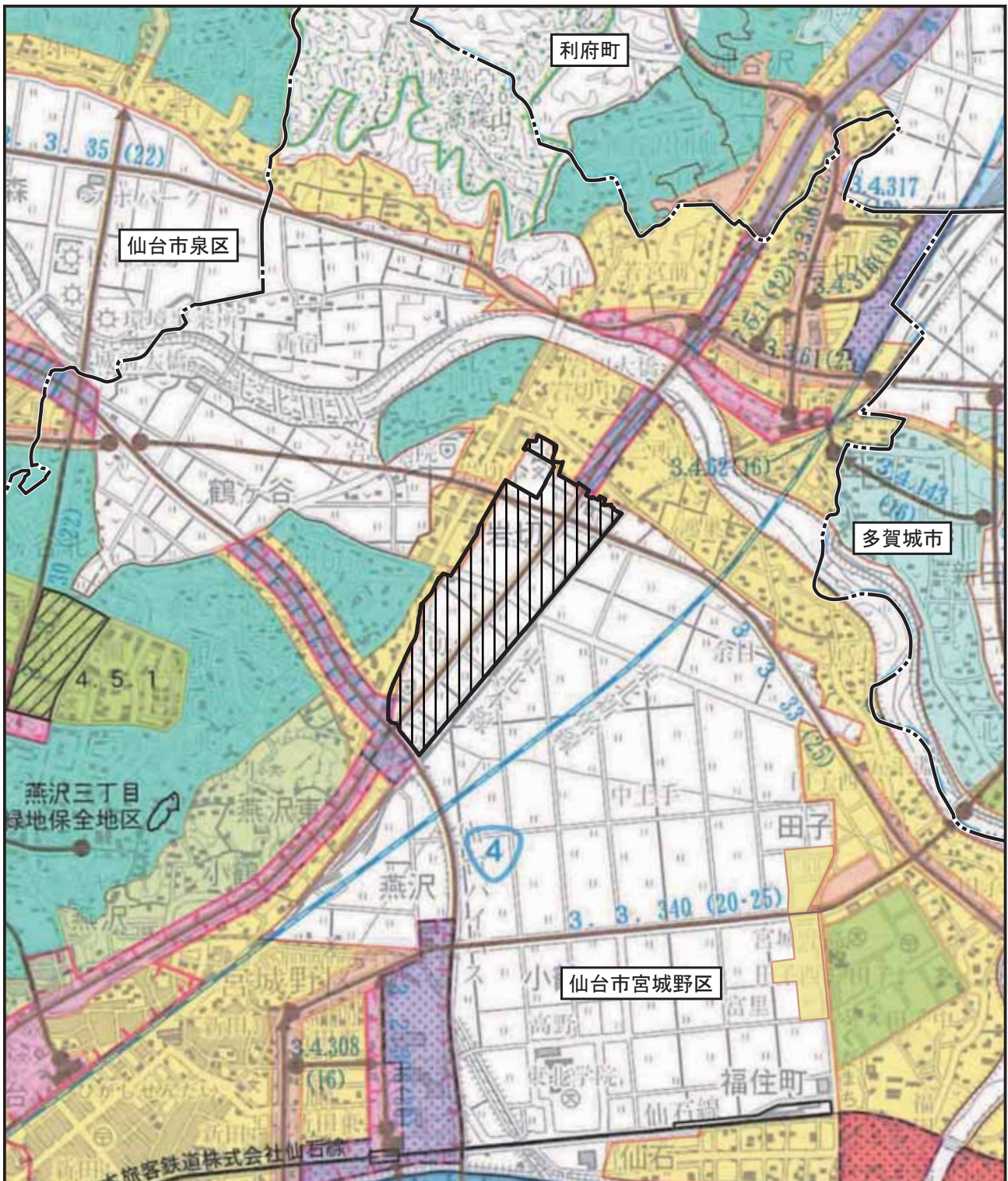
(3) 周辺開発計画

事業予定区域周辺における計画、または事業中の開発事業は、JR東北本線東側に仙台貨物ターミナル駅移転計画があり、その位置は、図1-1に示したとおりである。また、事業概要は表6-79に示すとおりである。

表6-79 仙台貨物ターミナル駅移転計画の概要

項目	内容
事業名称	仙台貨物ターミナル駅移転計画
種類	鉄道の建設事業（貨物駅等の新設）
位置	仙台市宮城野区岩切及び燕沢地内
主要用途	貨物ターミナル駅
敷地面積	約22.6ha
工事予定期間	平成29～32年度
供用開始予定	平成32年度～

出典：「環境影響評価書 ー仙台貨物ターミナル駅移転計画ー」
（平成29年10月、日本貨物鉄道株式会社）

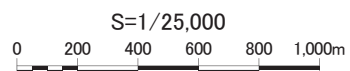


凡例

- | | | | |
|--|--|---|--|
|  事業予定区域 |  第一種低層住居専用地域 |  第一種住居地域 |  商業地域 |
|  市町界 |  第二種低層住居専用地域 |  第二種住居地域 |  準工業地域 |
|  区界 |  第一種中高層住居専用地域 |  準住居専用地域 |  工業地域 |
| |  第二種中高層住居専用地域 |  近隣商業地域 |  工業専用地域 |

出典：「仙塩広域都市計画総括図」（平成29年4月、宮城県）
 「仙台市都市計画情報インターネット提供サービス」（令和元年7月閲覧、仙台市）

図6-32 都市計画図



6.2.3 水利用

(1) 水利権の設定及び利水の状況

事業予定区域周辺では、七北田川に農業用の堰や揚水機が設置されており、施設概要は表6-80に、位置は図6-33に示すとおりである。事業予定区域の用水は薄ヶ沢堰にて取水されたものである。

また、事業予定区域周辺の農業用水路等の位置は、図6-34に示すとおりである。

表6-80 農業用水取水施設の概要

河川名	施設名	所在地	取水量 (m ³ /秒)		施設所有者	施設管理者
			代掻き期	普通期		
七北田川	中野堰	多賀城市後新田14	0.8000	0.4300	高砂水利組合	高砂水利組合
	宝堰	仙台市泉区七北田字松森	0.7000	0.6000	多賀城市	宝堰加瀬溜井管理組合
	浦田揚水機	仙台市泉区松森字上河原	0.0200	0.0200	齋藤長志	齋藤長志
	薄ヶ沢堰	仙台市泉区	2.0480	1.4800	仙台市	仙台市岩切土地改良区

出典：「農業用水施設台帳（河川取水施設）改訂五版」（平成20年3月、宮城県農林水産部）

(2) 漁業権の設定の状況

調査範囲で漁業権が設定されている河川及び湖沼はない。

(3) 地下水利用の状況

仙台市、多賀城市及び利府町における事業所用井戸の地下水揚水量は、表6-81に示すとおりである。

表6-81 地下水揚水量

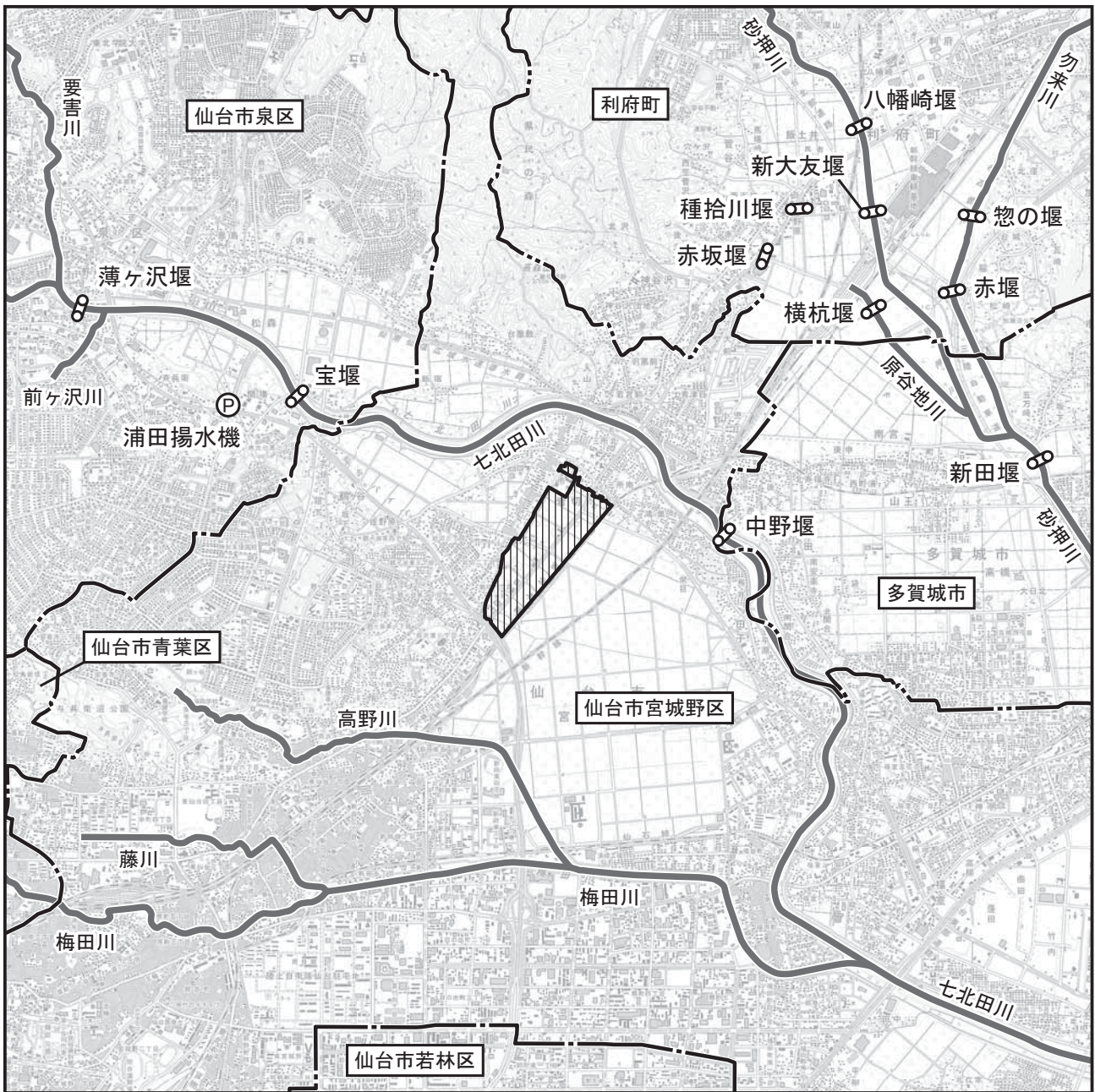
単位：井戸本数 本、揚水量 m³/日

市町名	工業用		建築物用		水道用		農業用		合計	
	井戸本数	揚水量	井戸本数	揚水量	井戸本数	揚水量	井戸本数	揚水量	井戸本数	揚水量
仙台市	0	0	80	525	11	236	30	38	121	799
多賀城市	3	39	2	18	5	1,012	111	11,042	121	12,111
利府町	2	168	12	58	5	4,500	7	447	26	5,173







注1) 仙台市は平成28年度、多賀城市及び利府町は平成8年度の調査である。

注2) 仙台市域分は実態調査ではなく、宮城県公害防止条例に基づき規制区域内で報告義務がある揚水量を集計した値。

出典：「平成28年度 宮城県公害資料（地盤沈下編）」（平成30年6月、宮城県）

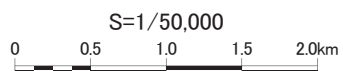


凡例

-  事業予定区域
-  市町界
-  区界
-  河川
-  堰
-  揚水機

出典：「河川取水施設図」（平成20年3月、宮城県農林水産部）

図6-33 河川取水施設位置図





凡 例

- | | |
|--|---|
|  事業予定区域 |  雨水幹線 |
| |  農業用水路 |

出典：「農業用水路・普通河川網図」(仙台市経済局)

図6-34 農業用水路等位置図

S=1/10,000
0 100 200 300 400 500m



6.2.4 社会資本整備等

(1) 交通

1) 道路・鉄道等の交通網

交通網の状況は、図6-36に示すとおりである。

事業予定区域はJR東北本線の東仙台駅の北東及び岩切駅の南西に位置しており、事業予定区域の東側に沿ってはJR東北本線が通っている。道路は、事業予定区域の南端には南から北西にかけて国道4号が、中央には縦断するように主要地方道仙台松島線が通っている。なお、県道今市福田線は、将来的には都市計画道路鶴ヶ谷仙台港線と接続する予定である。

2) 交通量

ア. 鉄道

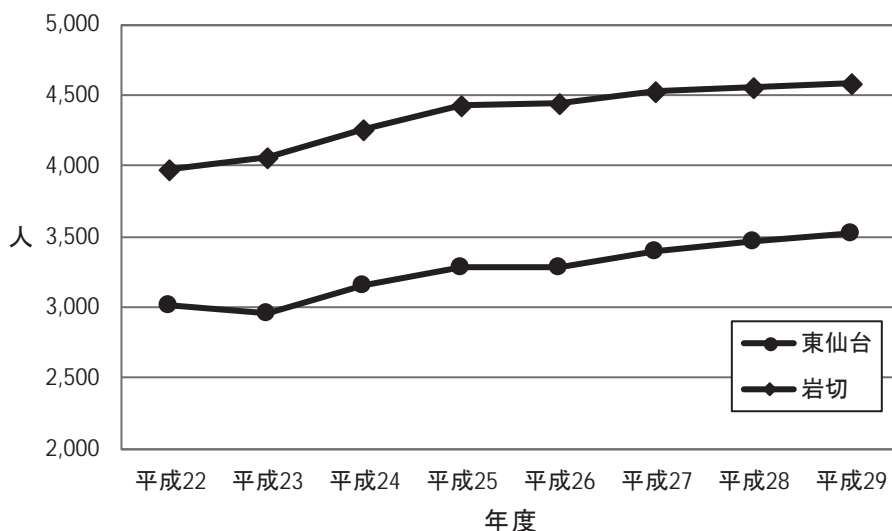
事業予定区域の最寄り駅としては、JR東北本線の東仙台駅及び岩切駅が存在している。各駅における乗車人数は、表6-82及び図6-35に示すとおりであり、平成29年度における一日の平均乗車人数は、東仙台駅が3,524人、岩切駅が4,588人である。東仙台駅は平成23年度に減少後、平成25年度にかけて増加、平成26年度に再び減少に転じたが、それ以降は増加傾向にある。また、岩切駅は平成22年度以降増加している。

表6-82 東仙台駅及び岩切駅の乗車人数の推移（一日平均乗車人数）

単位：人

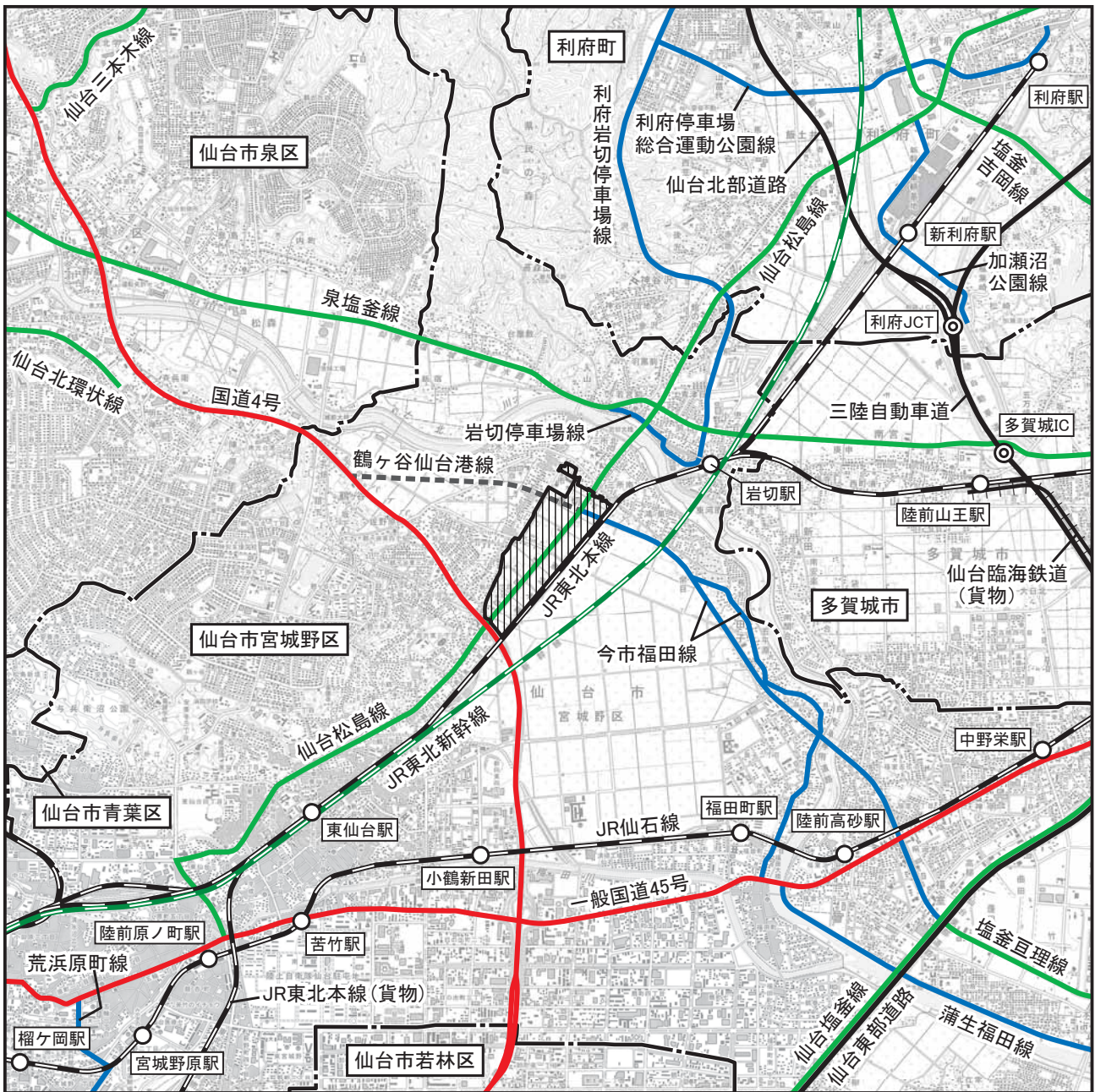
路線名	駅名	年度							
		平成22	平成23	平成24	平成25	平成26	平成27	平成28	平成29
JR東北本線	東仙台	3,019	2,961	3,161	3,284	3,279	3,391	3,463	3,524
	岩切	3,984	4,059	4,260	4,436	4,445	4,532	4,563	4,588

出典：「仙台市統計書 平成30年版」（仙台市）



出典：「仙台市統計書 平成30年版」（仙台市）

図6-35 東仙台駅及び岩切駅の乗車人数の推移



凡例












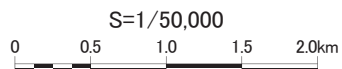
- | | | | |
|---|--------|---|--------|
|  | 事業予定区域 |  | JR新幹線 |
|  | 市町界 |  | JR在来線 |
|  | 区界 |  | 仙台臨海鉄道 |
|  | 高速道路 | | |
|  | 国道 | | |
|  | 主要地方道 | | |
|  | 県道 | | |
|  | 都市計画道路 | | |

図6-36 交通網図



イ. 道路

仙台市による自動車交通量の調査地点は図6-37に、平成29年の自動車交通量調査結果は表6-83に示すとおりである。

平日12時間交通量は、燕沢交差点（No.2）で84,068台、今市東交差点（No.5）で43,511台となっている。

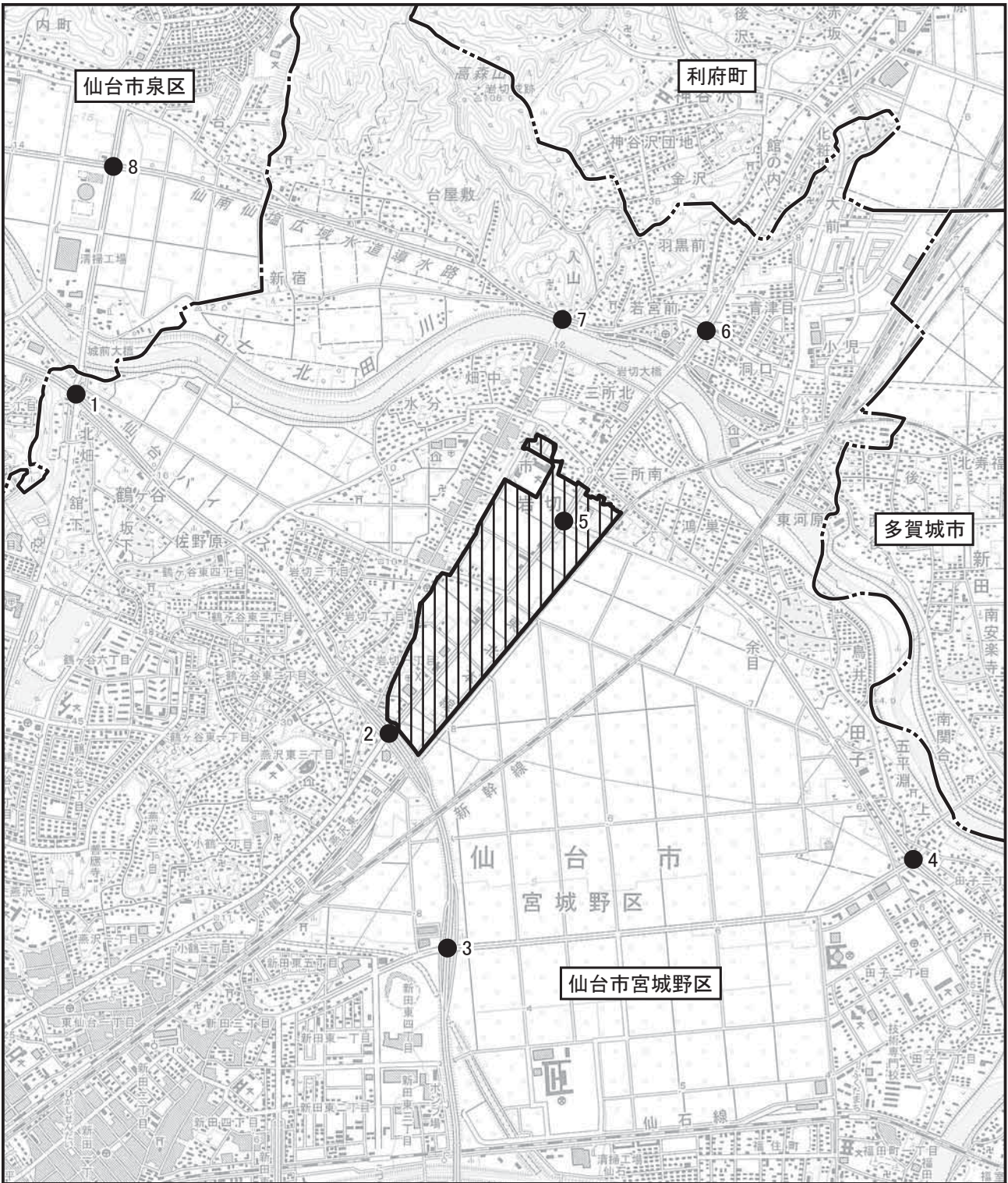
平成25年の交通量に対して平成29年の交通量が増加したのは、鶴ヶ谷交差点（No.1）、燕沢交差点（No.2）、今市東交差点（No.5）、洞ノ口交差点（No.6）、今市橋交差点（No.7）及び鶴が丘団地入口交差点（No.8）であり、その他の交差点においては交通量は減少している。

表6-83 自動車交通量調査結果（平成29年度：平日）

No.	交差点名称	12時間交通量（台）						12時間交通量 伸び率 (平成29年度/ 平成25年度)
		二輪車	小型 貨物車	乗用車	大型 貨物車	バス	自動車類 計	
1	鶴ヶ谷	659	9,795	41,108	7,666	214	58,783	1.09
2	燕沢	1,011	13,518	59,152	10,953	445	84,068	1.05
3	小鶴	821	11,866	50,177	10,006	338	72,387	0.99
4	田子	344	3,267	19,467	3,818	158	26,710	0.99
5	今市東	418	5,505	31,075	6,620	311	43,511	1.11
6	洞ノ口	605	5,984	38,994	7,207	463	52,648	1.03
7	今市橋	628	4,075	24,150	1,390	207	29,822	1.07
8	鶴が丘団地入口	507	4,435	28,185	2,006	129	34,755	1.12

注) No.は、図6-37に対応する。

出典：「交差点交通量調査データ(平成25、29年度)」（仙台市都市整備局交通政策課）

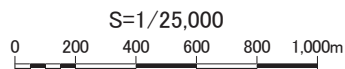


凡 例

- 事業予定区域
- 調査地点
- 市町界
- 区 界

注) 図中の番号は、表6-83に対応する。
 出典：「交差点交通量調査データ(平成29年度)」(仙台市都市整備局)

図6-37 交通量調査地点図



(2) 上水道・下水道等

1) 上水道

仙台市、多賀城市及び利府町の水道施設状況は表6-84に、水道普及状況の推移は表6-85に示すとおりである。

仙台市、多賀城市及び利府町においては、給水人口の大部分を上水道でまかなっており、平成29年度の水道普及率は仙台市が99.8%、多賀城市が100.0%、利府町が100.0%である。

調査範囲は全域給水区域になっており、仙台市域は宮床ダム及び七北田ダムを取水源とし福岡浄水場から配水、釜房ダムを取水源とし茂庭浄水場から配水されている。多賀城市域は、セヶ宿ダムを取水源とし南部山浄水場から仙南・仙塩広域水道を経て配水、市内の4ヶ所の井戸を取水源とし、仙台市からの分水を受け、末の松山浄水場から配水されている。利府町域は、4ヶ所の井戸から取水し利府浄水場と仙南・仙塩広域水道からの受水により配水されている。

表6-84 水道施設の状況（平成29年度）

市町	項目		箇所数 ^{※1} (ヶ所)	計画給水人口又は 確認時給水人口 (人)	現在給水人口 (人)
仙台市	行政区画内総人口(人)		1,056,602		
	水道施設	上水道	1(0)	1,033,000	1,053,078
		簡易水道	0	0	0
		専用水道(自己水源のみ)	18	7,500	1,570
		専用水道(上記以外)	41	17,153	2,694
	合計 ^{※2}		60(0)	1,040,500	1,054,648
普及率(%) ^{※3}		99.8			
多賀城市	行政区画内総人口(人)		62,171		
	水道施設	上水道	2(1)	63,070	62,171
		簡易水道	0	0	0
		専用水道(自己水源のみ)	1	193	0
		専用水道(上記以外)	2	1,600	0
	合計 ^{※2}		5(1)	63,263	62,171
普及率(%) ^{※3}		100.0			
利府町	行政区画内総人口(人)		36,220		
	水道施設	上水道	1(0)	38,400	36,220
		簡易水道	0	0	0
		専用水道(自己水源のみ)	1	2,800	0
		専用水道(上記以外)	2	355	60
	合計 ^{※2}		4(0)	41,200	36,220
普及率(%) ^{※3}		100.0			

※1 上水道及び簡易水道：計画給水人口 専用水道：確認時給水人口

※2 「計画給水人口または確認時給水人口」及び「給水人口」の「合計」においては、「専用水道(上記以外)」を含まない。

※3 「普及率」＝「現在給水人口」/「行政区画内総人口」×100

注) ()内は、広域水道及び近隣市町村の行政区域外給水を受けている地域数を示す。

出典：「宮城県の水道」（令和元年7月閲覧、宮城県ホームページ）

表6-85 水道普及状況の推移

市町	年度	給水区域人口（人）	給水人口（人）	普及率（%）
仙台市	平成23	1,029,407	1,025,596	99.6
	平成24	1,038,522	1,035,032	99.7
	平成25	1,046,192	1,042,903	99.7
	平成26	1,050,296	1,047,883	99.8
	平成27	1,053,304	1,051,013	99.8
多賀城市	平成23	61,451	61,447	100.0
	平成24	61,792	61,789	100.0
	平成25	62,048	62,045	100.0
	平成26	62,480	62,477	100.0
	平成27	62,177	62,174	100.0
利府町	平成23	35,311	35,311	100.0
	平成24	35,750	35,750	100.0
	平成25	36,103	36,103	100.0
	平成26	36,318	36,318	100.0
	平成27	36,330	36,330	100.0

注) 各年度末時点の数値を示す。

出典：「平成25～29年版 宮城県統計年鑑」（宮城県）

2) 下水道

仙台市、多賀城市及び利府町の下水道普及状況の推移は、表6-86に示すとおりである。

平成29年の下水道普及率は、仙台市で98.1%、多賀城市で99.8%、利府町で95.5%である。

表6-86 下水道普及状況の推移

市町	年次	行政区域内人口(人)	処理区域内人口(人)	普及率(%)
仙台市	平成25	1,038,522	1,017,716	98.0
	平成26	1,046,192	1,025,607	98.0
	平成27	1,050,296	1,029,585	98.0
	平成28	1,053,304	1,032,855	98.1
	平成29	1,053,717	1,033,636	98.1
多賀城市	平成25	61,792	61,643	99.8
	平成26	62,048	61,934	99.8
	平成27	62,480	62,365	99.8
	平成28	62,177	62,068	99.8
	平成29	62,321	62,215	99.8
利府町	平成25	35,750	34,118	95.4
	平成26	36,103	34,487	95.5
	平成27	36,318	34,708	95.6
	平成28	36,330	34,723	95.6
	平成29	36,205	34,593	95.5

注) 各年3月31日時点の数値を示す。

出典：「平成25～29年度版 宮城県統計年鑑」（宮城県）

3) 工業用水

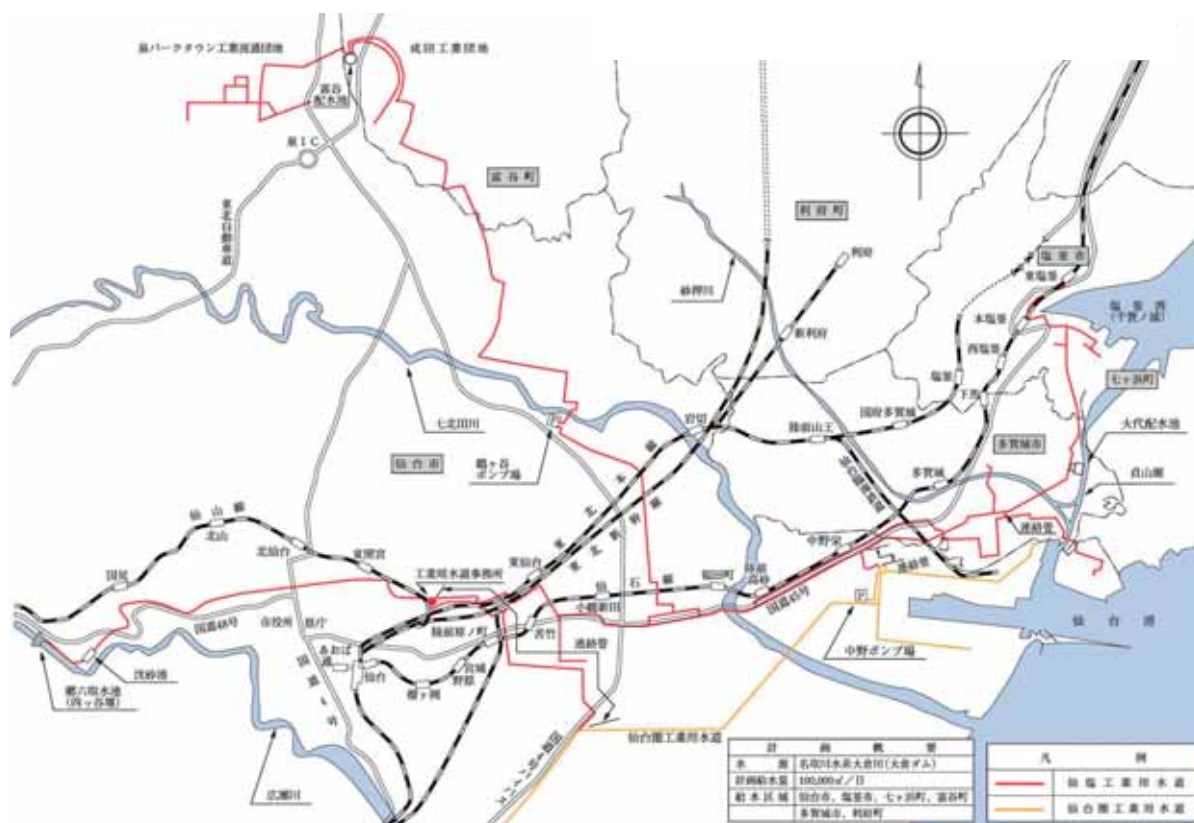
工業用水については、宮城県企業局が行う「仙塩」「仙台圏」「仙台北部」の各工業用水道事業があり、このうち給水区域に仙台市が含まれるものは、仙塩工業用水道事業及び仙台圏工業用水道事業である（表6-87及び図6-38参照）。

仙台圏工業用水道事業では、仙台港背後地の工業開発により既設の仙塩工業用水道事業のみでは需要に応ずる余力がなくなることが見込まれたことから、昭和51年10月に給水を開始し、仙台港背後地のほか、名取市及び利府町にも給水している。

表6-87 工業用水道事業の概要

区分	仙塩工業用水道事業	仙台圏工業用水道事業
水源	一級河川名取川水系大倉川（大倉ダム）	一級河川名取川水系基石川（釜房ダム）
取水	広瀬川四ッ谷堰（仙台市青葉区折立郷六） 大倉ダム放流水 一日最大100,000m ³	名取川頭首工（名取市高館熊野堂） 釜房ダム放流水 一日最大100,000m ³
給水能力	一日最大100,000m ³	一日最大100,000m ³
水質等	(水温)摂氏1～25度 (濁度)10度以下 (pH)6.0～8.0 (総硬度)120mg/L以下	原水供給
給水区域	仙台市・塩竈市・多賀城市・七ヶ浜町・利府町・ 富谷町・大和町	仙台市・多賀城市・七ヶ浜町・名取市・利府町

出典：「工業用水道事業について（仙塩工業用水道、仙台圏工業用水道）」（平成29年2月更新、宮城県水道経営管理室）



出典：「仙塩工業用水道事業概要図」（平成29年2月更新、宮城県水道経営管理室）

図6-38 工業用水道事業の概要図

(3) 廃棄物処理施設等

仙台市、多賀城市及び利府町におけるごみ排出量及び処理内訳の推移は、表6-88に示すとおりである。

仙台市の平成29年度におけるごみ排出量は377,595tであり、過去5年間の推移をみると、平成28年度まで減少傾向であったが、平成29年度に増加している。

多賀城市の平成29年度におけるごみ排出量は21,108 tであり、微増減はあるものの、5年間を通してみると減少している。

利府町の平成29年度におけるごみの排出量は、14,354 tであり、平成28年度まで減少傾向であったが、平成29年度に増加している。

このごみ処理の内訳は、仙台市及び多賀城市とも全体の約9割が焼却、約1割が資源化されている。

調査範囲におけるごみ処理施設は表6-89に、産業廃棄物処理業者は表6-90に示すとおりであり、3件の産業廃棄物処理業者（中間処理の許可業者）の処理施設が立地している。また、市町村ごみ処理施設及び産業廃棄物処理業者の設置位置は、図6-39に示すとおりである。

表6-88 ごみ排出量の推移

年度		平成25	平成26	平成27	平成28	平成29	
仙台市	人口（人）	1,068,511	1,073,242	1,082,185	1,084,674	1,086,377	
	ごみ総量	390,383	385,863	381,036	376,033	377,595	
	処理内訳 （t）	焼却	336,897	333,424	329,294	325,903	328,502
		埋立	4,842	4,740	4,596	4,170	4,343
		資源化	48,644	47,699	47,146	45,960	44,750
計		390,383	385,863	381,036	376,033	377,595	
多賀城市	人口（人）	62,048	62,480	62,177	62,321	62,174	
	ごみ総量	21,676	21,814	21,323	21,331	21,108	
	処理内訳 （t）	焼却	18,994	19,051	18,659	18,797	18,815
		埋立	107	97	75	74	51
		資源化	2,575	2,666	2,589	2,460	2,242
計		21,676	21,814	21,323	21,331	21,108	
利府町	人口（人）	36,103	36,318	36,330	36,205	36,220	
	ごみ総量	14,863	14,587	14,583	14,000	14,354	
	処理内訳	焼却	—	—	—	—	—
		埋立	—	—	—	—	—
		資源化	—	—	—	—	—
計		—	—	—	—	—	

出典：「平成30年度 仙台市環境局事業概要」（平成30年8月、仙台市環境局）
「平成29年度版統計書」（令和元年7月閲覧、多賀城市）
「利府町統計書」（平成30年9月、利府町）

表6-89 ごみ処理施設の概要

No.	施設名	所在地	形式		処理能力	処理方式	
1	松森工場	仙台市泉区 松森字城前135	全連続燃焼式ストーカ炉		600t/日 (200t/24h×3炉)	—	
2	宮城東部衛生 処理組合	利府町加瀬 字新船岡5	ごみ焼却施設		全連続燃焼式 ストーカ炉	180t/日 (90t/24h×2炉)	—
			リサイクル 選別施設	ビン・カン	—	30t/5h	手選別・ 機械選別併設
				ペットボトル	—	1.5t/5h	ペットボトル 減容圧縮機
				プラスチック	—	10t/5h	その他プラスチ ック製容器包装 選別減容器
粗大ごみ処理施設		—	30t/5h	乾式回転式			

注) No.は、図6-39に対応する。

出典：「ごみ処理施設」(平成31年3月1日更新、仙台市)

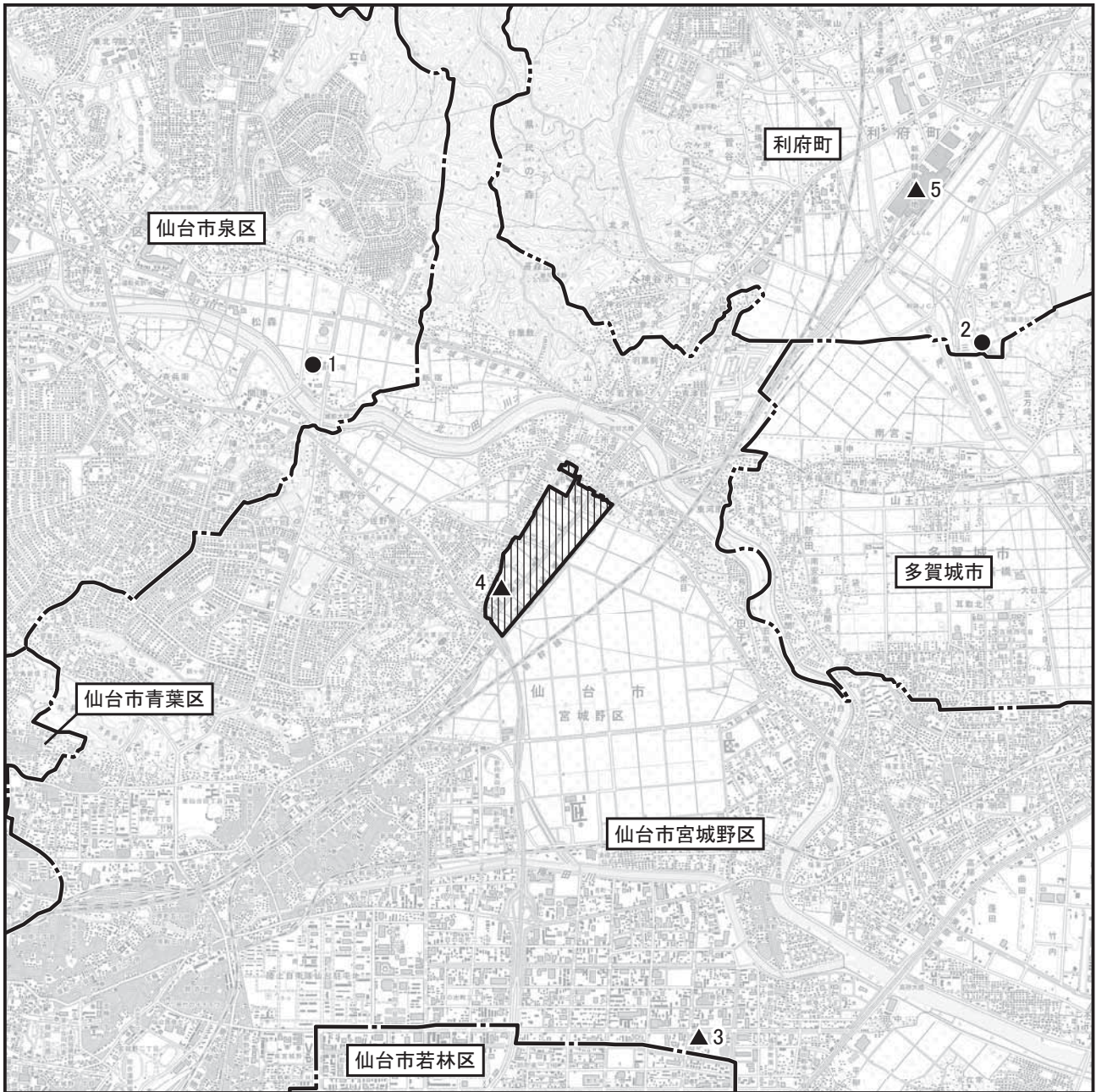
「各施設の概要」(令和元年7月閲覧、宮城東部衛生処理組合ホームページ)

表6-90 産業廃棄物中間処理施設






No.	処理業者名	所在地	産業廃棄物の種類								事業内容	
			汚泥	廃酸	廃アルカリ	廃プラ	動物残さ	金属くず	鉱さい	がれき類		ばいじん
3	オデッサ・テクノス 株式会社	仙台市宮城野区 扇町7-4-3	○									造粒固化施設 1台
4	栄工業株式会社	仙台市宮城野区岩切 1-227-1、1-228-1	○									脱水施設2台
5	株式会社ジェイアール テクノサービス仙台	利府町利府字新谷地脇 (JR新幹線総合車両 センター内)	○									脱水施設1台

注) No.は、図6-39に対応する。

出典：「産業廃棄物処理業者名簿」(平成31年4月30日現在、宮城県循環型社会推進課)



凡 例

-  事業予定区域
-  市町界
-  区 界
-  ごみ処理施設(1~2)
-  産業廃棄物中間処理施設(3~5)

注) 図中の番号は、表6-89~90に対応する。

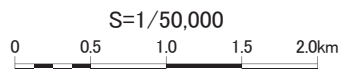
出典：「ごみ処理施設」(平成31年3月1日更新、仙台市)

「各施設の概要」(令和元年7月閲覧、宮城東部衛生処理組合ホームページ)

「産業廃棄物処理業者名簿」(平成31年4月31日現在、宮城県循環型社会推進課)

図6-39

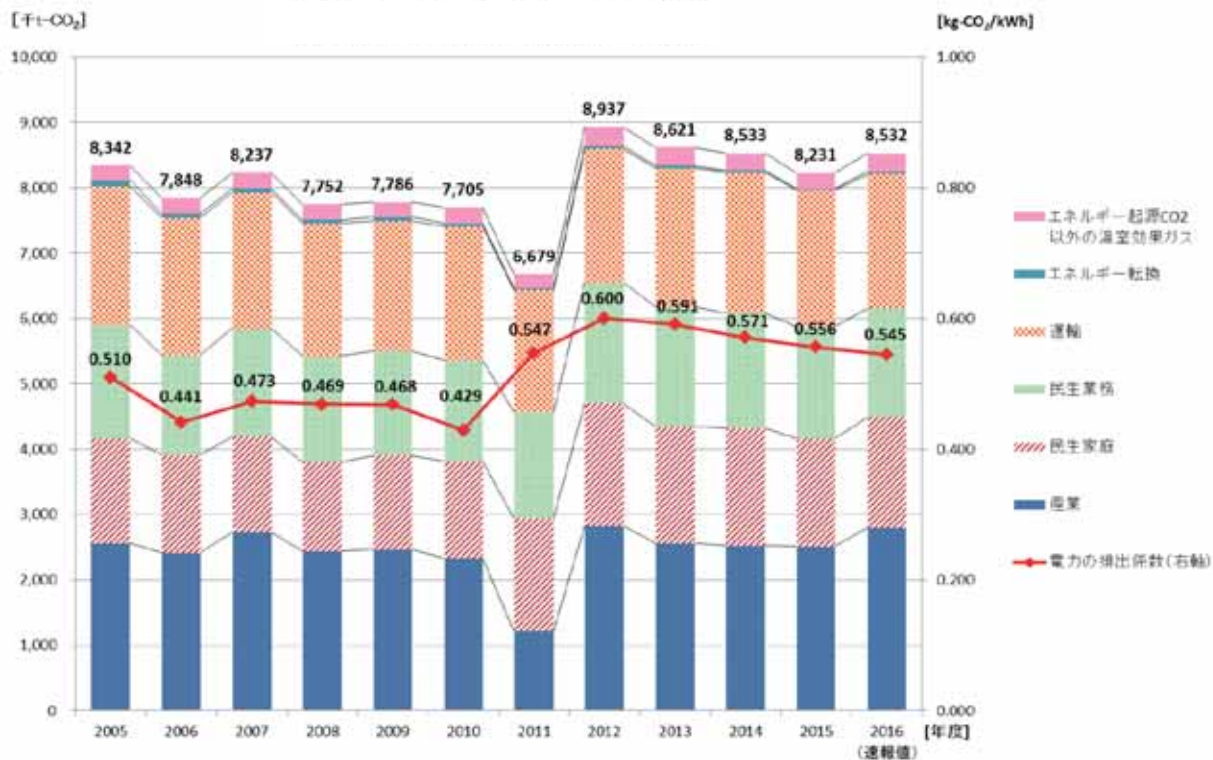
ごみ処理施設及び産業廃棄物中間処理施設位置



(4) 温室効果ガス

仙台市域における平成27年度(2015年度)の温室効果ガス排出量(確定値)は8,231,000t-CO₂であり、平成26年度(2014年度)と比較して3.5%の減少となっている。これは、省エネ機器普及や断熱性能向上及び電力排出係数(供給量あたりの二酸化炭素)減少の影響等を受けたことによるものと推測される。

仙台市域の温室効果ガス排出量の推移は、図6-40に示すとおりである。



出典：「仙台市域における温室効果ガス排出量の概要」(平成30年6月、仙台市ホームページ)

図6-40 仙台市域の温室効果ガス排出量の推移

6.2.5 環境の保全等についての配慮が特に必要な施設等

教育施設、病院及び社会福祉施設等は、表6-91(1)～(3)及び図6-41に示すとおりである。

事業予定区域の近傍において、環境の保全について配慮が特に必要な施設としては、事業予定区域内の北側に岩切小学校が、南側に仙台東脳神経外科病院があるほか、区域西側に隣接して既存住宅地が広がっており、これらは第一種住居地域、第二種住居地域に分布している。

表6-91(1) 配慮が必要な施設等（教育施設）

No.	施設名	所在地	
1	岩切東光第二幼稚園	仙台市宮城野区	岩切字高江45
2	上田子幼稚園		田子3-13-36
3	東盛幼稚園		新田2-20-38
4	はなぶさ幼稚園		小鶴1-9-20
5	東仙台幼稚園		燕沢1-15-25
6	岩切小学校		岩切字今市東1-2
7	鶴谷東小学校		鶴ヶ谷6-2
8	燕沢小学校		燕沢東3-8-1
9	新田小学校		新田4-30-1
10	田子小学校		田子2-1-1
11	高砂小学校		福田町1-11-1
12	岩切中学校		岩切字三所南23-2
13	東仙台中学校		東仙台2-16-1
14	田子中学校		田子2-12-1
15	西山中学校		燕沢2-21-1
16	東北学院中学校		小鶴字高野123-1
17	東北学院高等学校		小鶴字高野123-1
18	宮城野高等学校		田子2-36-1
19	鶴が丘小学校	仙台市泉区	鶴が丘1-350

注) No.は、図6-41に対応する。

出典：「せんだいくらしのマップ」（令和元年7月閲覧、仙台市）
「施設案内・施設予約」（令和元年7月閲覧、多賀城市）

表6-91(2) 配慮が必要な施設等（病院）

No.	施設名	所在地	
20	仙台市医療センター仙台オープン病院	仙台市宮城野区	鶴ヶ谷5-22-1
21	仙台東脳神経外科病院		岩切1-12-1
22	岩切病院		岩切字稲荷21

注) No.は、図6-41に対応する。

出典：「せんだいくらしのマップ」（令和元年7月閲覧、仙台市）
「施設案内・施設予約」（令和元年7月閲覧、多賀城市）

表6-91(3) 配慮が必要な施設等（社会福祉施設(1)）

No.	施設名	所在地
23	岩切保育所	仙台市宮城野区 岩切字三所南88-3
24	鶴ヶ谷保育所	鶴ヶ谷7-9
25	福田町保育所	福田町1-12-24
26	田子希望園	田子2-33-28
27	東盛マイトリー園(東盛幼稚園内)	新田2-20-38
28	保育所新田こぼと園	新田東2-5-5
29	ひかり保育園	岩切字高江38-1
30	新田すいせんこども園	新田4-13-5
31	福田町あしぐろ保育所	福田町1-15-2
32	新田東すいせんこども園	新田東3-6
33	仙台岩切あおぞら保育園	岩切字三所南1-2
34	アスク小鶴新田保育園	新田東3-12-2
35	岩切たんぼぼ保育園	岩切字三所南88-1
36	にこにこハウス	岩切字洞ノ口43-1
37	ちゃいるどらんど岩切保育園	岩切字洞ノ口40-1
38	ありすの国保育園	岩切字洞ノ口103
39	ちゃいるどらんど岩切駅前保育園	岩切字洞ノ口180-5
40	岩切どろんこ保育園	岩切分台2-12-10
41	新田ナーサリー	新田東1-8-4
42	保育園レインボーナーサリー田子館	田子2-10-2
43	ニューフィールド保育園	新田東2-1-20
44	キッズフィールド新田東園	新田東1-18-1
45	岩切児童館	岩切字今市東91-1
46	鶴ヶ谷東マイスクール児童館	鶴ヶ谷6-2
47	燕沢児童館	燕沢東3-6-1
48	新田児童館	新田2-22-38
49	田子児童館	田子2-4-25
50	有料老人ホームサニーライフ仙台宮城野	岩切分台2-11-20
51	デイサービスセンターメディケアライフ岩切	岩切分台3-3-7
52	アミーユ仙台岩切	岩切字青津目129-1
53	仙台市岩切東老人憩の家	岩切字青津目137-8
54	岩切デイサービスセンターかむりの里	岩切字東河原352-3
55	ひまわり	岩切字東河原352-3
56	かむりの里	岩切字東河原352-3
57	仙台市岩切老人憩の家	岩切字三所南88-2
58	かむり学園	岩切字三所南1-1
59	コジーケアホーム	岩切字稲荷14
60	岩切地域包括支援センター	岩切字稲荷14
61	ケアハウスインいわきり	岩切字稲荷24-1
62	ピュアライフ京原	鶴ヶ谷字京原13-1
63	エバーグリーン・ツルガヤ	鶴ヶ谷字館下35-1
64	リーフ鶴ヶ谷	鶴ヶ谷字京原79-1
65	グループホームコスモス鶴ヶ谷	鶴ヶ谷東4-13-8
66	茶話本舗デイサービス宮城野亭	鶴ヶ谷東4-6-15

注) No.は、図6-41に対応する。

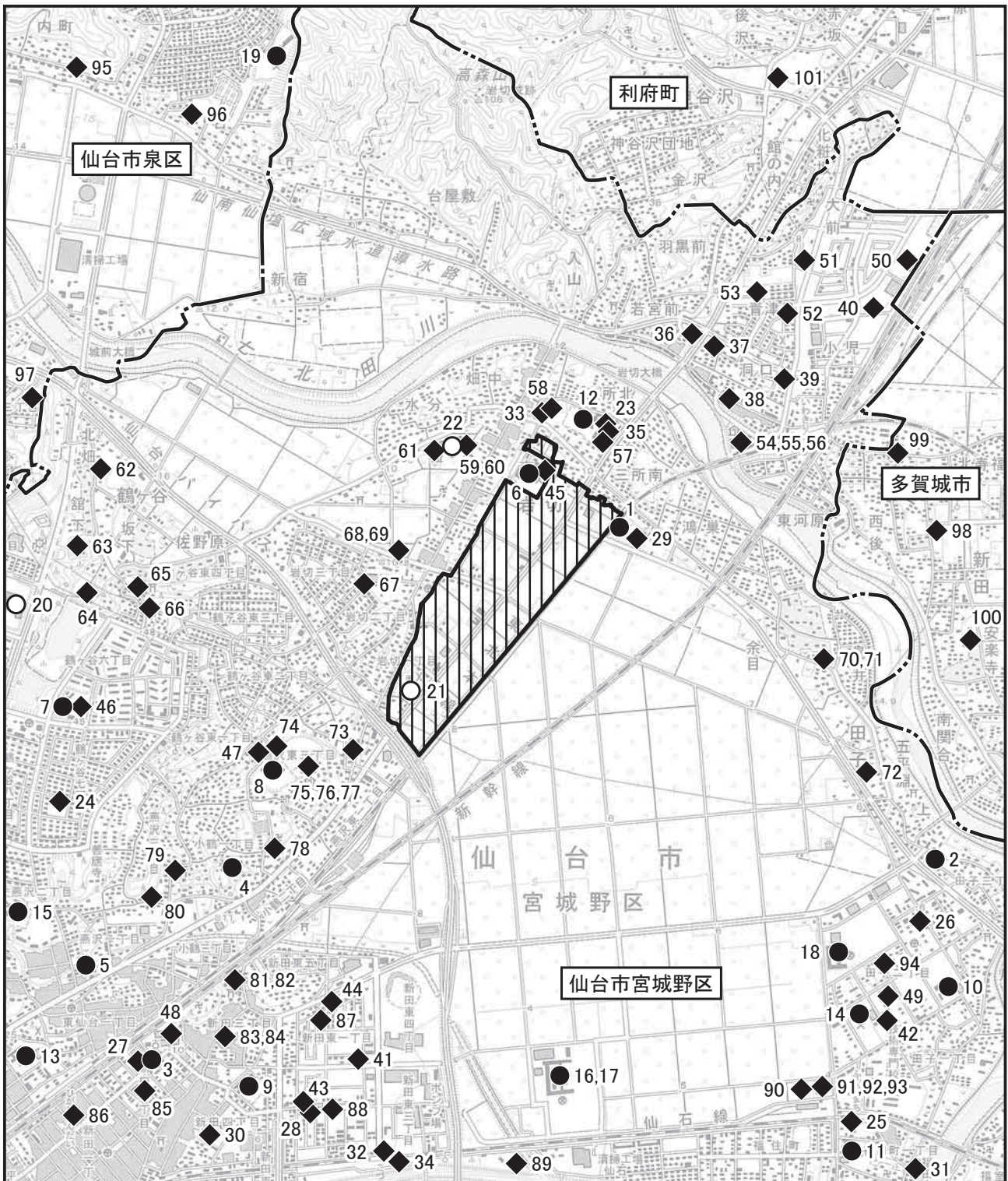
出典：「せんだいくらしのマップ」（令和元年7月閲覧、仙台市）
「施設案内・施設予約」（令和元年7月閲覧、多賀城市）

表6-91(4) 配慮が必要な施設等（社会福祉施設(2)）







No.	施設名	所在地		
67	デイサービス花だん	仙台市宮城野区	岩切2-11-5	
68	愛の家グループホーム仙台岩切		岩切字稲荷193-2	
69	愛の家デイサービスセンター		岩切字稲荷193-2	
70	杜の家みやぎ		岩切字余目11	
71	グループホームみやぎの杜		岩切字余目11	
72	グループホームデイジー		田子字田子西115-1	
73	グループホームあったかいご燕沢東		燕沢東3-20-32	
74	燕沢老人憩の家		燕沢東3-9-2	
75	燕沢デイサービスセンター		燕沢東3-8-10	
76	燕沢地域包括支援センター		燕沢東3-8-10	
77	パルシア		燕沢東3-8-10	
78	グループホームかりんの家		燕沢2-1-50	
79	ハートライフせんだい創働舎		小鶴1-3-10	
80	わ・は・わ宮城野		燕沢3-1-10	
81	東仙台デイサービスセンター		新田3-28-20	
82	東仙台地域包括支援センター		新田3-28-20	
83	グループホーム東仙台新田		新田3-15-21	
84	コミュニティホーム東仙台新田		新田3-15-20	
85	新田老人憩の家		新田2-11-30	
86	旅ゆかば		新田1-20-3	
87	わかなの杜		新田東1-2-5	
88	ツクイ・サンシャイン仙台		新田東2-12-7	
89	小鶴老人福祉センター		仙石2-1	
90	田子のまち		田子字富里153	
91	福田町デイサービスセンター		田子字富里223	
92	福田町地域包括支援センター		田子字富里223	
93	宮城野の里		田子字富里223	
94	デイサービスみやぎの杜		田子2-27-22	
95	シンフォニー松森		仙台市泉区	松森字内町54-21
96	ニチイケアセンター仙台松森			松森字台95-1
97	すまいる作業所			南光台東3-11-35
98	多賀城すみれ保育園		多賀城市	新田字北1-3
99	きらり保育園多賀城			新田字後8-2
100	福祉工房のぞみ園			新田字南安楽寺87
101	スマイルキッズりふ園	利府町	神谷沢字塚元73-5	

注) No.は、図6-41に対応する。

出典：「せんだいくらしのマップ」（令和元年7月閲覧、仙台市）
「施設案内・施設予約」（令和元年7月閲覧、多賀城市）
「認可保育園所一覧」（平成31年4月3日更新、利府町）



凡例

- | | |
|--|--|
|  事業予定区域 |  教育施設(1~19) |
|  市町界 |  病院(20~22) |
|  区界 |  社会福祉施設(23~101) |

注) 図中の番号は、表6-91(1)~(4)に対応する。

出典: 「せんだいぐらしのマップ」(令和元年7月閲覧、仙台市)、「施設案内・施設予約」(令和元年7月閲覧、多賀城市)、「認可保育園所一覧」(平成31年4月3日更新、利府町)

図6-41 配慮が特に必要な施設等の位置

