

(2) 動物

① 注目すべき動物の状況

調査範囲における注目すべき動物の状況は、「平成28年度仙台市自然環境に関する基礎調査報告書」（平成29年、仙台市）、「宮城県の絶滅のおそれのある野生動植物」（平成28年、宮城県）、「加瀬沼緑地環境保全地域学術調査報告書」（平成13年、宮城県）等を用いて整理した。これらの文献に記載されている種から調査範囲内に生息が確認されている種を抽出し、そのうち表6.1.4-1に示す選定基準に該当する種を注目すべき種として整理した。

調査範囲における注目すべき動物種の種数は表6.1.4-8、種類は表6.1.4-9～14のとおりである。確認された注目すべき動物種の種数は38目104科215種であり、環境省レッドリスト種は89種、宮城県レッドデータブック種は118種である。

また、計画地より約1km離れている新仙台火力発電所の煙突でハヤブサの営巣が確認されている。

表 6.1.4-8 注目すべき動物種の種数

項目	目数	科数	種数	重要種選定根拠								
				文化財	種の保存法	環境省RL	宮城県RDB	仙台市重要種区分				
								学術上重要種	注目種			環境指標種
									減少種			
市街地地域	東部田園地域	海浜地域										
哺乳類	4	9	16	1	0	3	7	10	14	12	10	13
鳥類	14	32	81	5	6	34	34	33	66	62	57	43
爬虫類	2	7	10	0	2	1	2	2	8	6	3	6
両生類	2	6	13	0	0	4	6	2	13	12	13	10
魚類	8	13	30	0	0	26	23	19	28	27	23	8
昆虫類	7	38	65	0	0	21	46	27	27	24	15	22
合計	37	105	215	6	8	89	118	93	156	143	121	102

表 6.1.4-9(1) 注目すべき動物 [哺乳類]

No.	目名	科名	種名	重要種選定根拠									分布地				
				文献				文化財	種の保存法	環境省RL	宮城県RDB	仙台市重要種区分					
				①	②	③	④					学術上重要種		注目種			環境指標種
														減少種			
									市街地地域	東部田園地域	海浜地域						
1	モグラ	トガリネズミ	トガリネズミ					DD (シトウトガリネズミ)		/	/	/	○				
2			ジネズミ							B	C		○				
3			カワネズミ					DD	1,4	/	/	/	○				
4		モグラ	ヒメヒミズ						1	/	/	/	○				
5			ミズラモグラ					NT	1,4	/	/	/					
6	コウモリ	キクガシラコウモリ	キクガシラコウモリ						1	C			○				
7		ヒナコウモリ	モモジロコウモリ						1,4	C			○				

表 6.1.4-9(2) 注目すべき動物 [哺乳類]

No.	目名	科名	種名	文献				重要種選定根拠								分布地		
				①	②	③	④	文化財	種の保存法	環境省RUL	宮城県ROR	仙台市重要種区分						
												学術上重要種	注目種				環境指標種	
													市街地地域	東部田園地域	海浜地域			
8	コウモリ	ヒナコウモリ	ヤマコウモリ			○				VU	VU	1,4	C	C	C	○		
9			ヒナコウモリ			○					VU	1,4	C		C	○		
10	ネズミ	リス	ムササビ			○						1,4	C			○		
11		ヤマネ	ヤマネ			○		天		NT		1,4		/	/			
12		ネズミ	ハタネズミ			○								C	C	C	○	
13			ヒメネズミ			○							+	/		○		
14	ネコ	イヌ	タヌキ			○	○								+		○	宮城野区鶴ヶ谷、若林区種次
15		イタチ	イタチ			○	○	○						C	C	C	○	宮城野区蒲生
16			オコジョ			○				NT (ホトコジョ)	NT	1,4	/	/	/			
合計	4日9科16種			0	1	16	2	1	0	3	7	10	14	12	10	13	-	

注：1. 使用した文献は以下のとおりである。

- ① 「宮城県の絶滅のおそれのある野生動植物」(平成28年、宮城県)
- ② 「宮城県の野生哺乳動物」(平成8年、宮城野野生動物研究会)
- ③ 「平成28年度仙台市自然環境に関する基礎調査報告書」(平成29年、仙台市)
- ④ 「加瀬沼緑地環境保全地域学術調査報告書」(平成13年、宮城県)

2. 種名は、「河川水辺の国勢調査のための生物リスト 平成30年度生物リスト」(平成30年、国土交通省)に準拠した。

表 6.1.4-10(1) 注目すべき動物 [鳥類]

No.	目名	科名	種名	文献					重要種選定根拠								分布地		
				①	②	③	④	⑤	文化財	種の保存法	環境省RUL	宮城県ROR	仙台市重要種区分						
													学術上重要種	注目種				環境指標種	
														市街地地域	東部田園地域	海浜地域			
1	キジ	キジ	ウズラ	○			○				VU	CR+EN	1,4	A	A	A		蒲生海岸	
2	カモ	カモ	ヒシクイ		○		○		天		VU	NT	1,4		C	C		蒲生海岸	
3			マガン		○		○	○	天		NT		1,4	A	B	B		蒲生	
4			コクガン		○		○		天		VU	VU	1,2,4	/			B		七北田川河口
5			オシドリ		○		○				DD				B				
6	カイツブリ	カイツブリ	カイツブリ		○		○	○						B	C	C	○	蒲生	
7	ペリカン	サギ	サンカノゴイ	○	○		○			EN	NT	1	A	B	B			仙台市蒲生海岸、蒲生	
8			ヨシゴイ		○		○			NT	NT		B	C	C	○	七北田川、蒲生		
9			オオヨシゴイ				○				CR	CR+EN	1		B	B		南蒲生	
10			アマサギ		○		○					2	A	+		○	中野、岡田、南蒲生、蒲生		
11	ペリカン	サギ	チュウサギ		○		○				NT		1,2,4	A	C	C		蒲生二本木、蒲生海岸、南蒲生	
12			コサギ		○		○	○					2	B	+	+	○	蒲生海岸	
13			カラシラサギ	○	○						NT	DD							仙台市蒲生海岸
14	ツル	クイナ	クイナ		○		○				要			A	B	B		蒲生	
15			ヒクイナ		○		○				NT	CR+EN		B	B	B		蒲生海岸	
16			バン		○		○	○						B	C	C	○	蒲生	
17			オオバン		○		○	○					1		B	B		蒲生	
18	カッコウ	カッコウ	ホトトギス		○		○	○						C	C	C	○		
19			カッコウ		○		○								B	C	C	○	七北田川、蒲生

表 6.1.4-10(2) 注目すべき動物 [鳥類]

No.	目名	科名	種名	文 献					重要種選定根拠							分布地		
				①	②	③	④	⑤	文化財	種の保存法	環境省	宮城県RDB	仙台市重要種区分					
													学術上重要種	注目種			環境指標種	
														市街地地域	東部田園地域			海浜地域
20	ヨタカ	ヨタカ	ヨタカ				○				NT	NT		B			○	
21	チドリ	チドリ	イカルチドリ		○		○							B	B		○	七北田川
22			シロチドリ	○	○		○				VU	NT				B	○	山元町から仙台市蒲生海岸の砂浜や干潟、蒲生
23		シギ	オオジシギ		○		○				NT	NT	1,4	A	B	B		蒲生、南蒲生
24			ホウロクシギ		○		○				VU	NT				B		蒲生
25			ツルシギ		○		○				VU		1,4					蒲生、大沼
26			アカアシシギ		○		○				VU		1		B	B		蒲生
27			ハマシギ		○		○									C	○	
28			ヘラシギ	○	○		○				CR	VU	1			B		仙台市蒲生海岸より南の干潟や海岸線波打ち際、蒲生
29		カモメ	コアジサシ		○		○			国際	VU	VU	1,2,4	A	B	B		蒲生
30		ウミスズメ	ウミスズメ		○		○				CR			/	/			仙台港、蒲生干潟
31	タカ	ミサゴ	ミサゴ		○	○	○				NT		1,4		C	C	○	蒲生、七北田川
32		タカ	オジロワシ		○	○	○		天	国内・国際	VU	VU	1,2,4	B	B	B		蒲生、仙台港
33			オオワシ		○		○		天	国内	VU	VU	1,2,4		B	B		蒲生、仙台港
34			チュウヒ		○	○	○				EN	NT		B	C	C	○	蒲生
35			ツミ				○				DD		1,4	C	C	C		
36			ハイタカ		○	○	○	○			NT	NT	1,4	C	C	C		蒲生
37			オオタカ		○	○	○	○		国内	NT	NT	1,4	B	B	C	○	蒲生、七北田川
38			サシバ		○		○				VU	VU		A	C	C		蒲生
39			ノスリ		○		○	○						C	C		○	蒲生
40	フクロウ	フクロウ	オオコノハズク				○					要	1	C	B	B		蒲生
41			フクロウ				○							B	B	C	○	
42			アオバズク		○		○					VU		B	B	B	○	
43			トラフズク		○		○						1		B	B		蒲生
44			コミミズク		○		○					要	1	A	B	B	○	蒲生
45	ブッポウソウ	カワセミ	カワセミ		○		○	○						C	C		○	蒲生、七北田川、南蒲生
46			ヤマセミ				○					要		B			○	
47	キツツキ	キツツキ	アカゲラ		○		○	○						B	C	C		
48			アオゲラ				○	○						B	C	C	○	
49	ハヤブサ	ハヤブサ	チョウゲンボウ		○		○							B	C	B		
50			チゴハヤブサ		○	○	○					要	1,4	B	B			蒲生
51			ハヤブサ		○	○	○			国内	VU	NT	1,4	B	B	B		蒲生、仙台港、南蒲生
52	スズメ	サンショウクイ	サンショウクイ		○		○	○			VU	VU	1,4	B	C	C		
53		カササギヒタキ	サンコウチョウ				○	○						B			○	蒲生
54		モズ	チゴモズ		○		○				CR	CR+EN	1,4	B	B			
55			モズ		○		○	○						B	C	C	○	
56			アカモズ		○		○				EN	CR+EN	1,4	B	B	B		蒲生、七北田川
57		ヒバリ	ヒバリ		○		○	○						B	C	C	○	
58		ツバメ	ツバメ		○		○	○						C	C		○	
59		ウグイス	ウグイス		○		○	○						C	C	C	○	蒲生、七北田川
60		ムシクイ	センダイムシクイ		○		○	○						B			○	
61		センニュウ	オオセッカ		○		○			国内	EN	VU	1,3,4					蒲生海岸
62		ヨシキリ	オオヨシキリ		○		○	○						B	C	C	○	蒲生
63			コヨシキリ		○		○							A	C	C	○	蒲生
64		セッカ	セッカ		○		○							B	C	C	○	蒲生、七北田川

表 6.1.4-10(3) 注目すべき動物 [鳥類]

No.	目名	科名	種名	文献					重要種選定根拠							分布地				
				①	②	③	④	⑤	文化財	種の保存法	環境省RLE	宮城県RDR	仙台市重要種区分							
													学術上重要種	注目種			環境指標種			
														減少種						
									市街地地域	東部田園地域	海浜地域									
65	スズメ	ゴジュウカラ	ゴジュウカラ				○								B			○		
66		カワガラス	カワガラス				○									B			○	
67		ヒタキ	トラツグミ	トラツグミ		○		○								B	C	C	○	
68			クロツグミ	クロツグミ		○		○								B	C	C	○	
69			シロハラ	シロハラ		○		○	○							B			○	
70			コルリ	コルリ		○		○								B	C	C	○	
71			ルリビタキ	ルリビタキ				○	○							C	C	C		
72			コサメビタキ	コサメビタキ		○		○	○							B			○	蒲生
73			キビタキ	キビタキ		○		○	○							B			○	蒲生
74			オオルリ	オオルリ		○		○	○							C	C	C	○	蒲生
75		セキレイ	キセキレイ	キセキレイ		○		○	○							C	C		○	
76			セグロセキレイ	セグロセキレイ		○		○	○				4			C	C			
77		ホオジロ	ホオジロ	ホオジロ		○		○	○							B	C	C	○	蒲生
78			ホオアカ	ホオアカ		○		○	○				1			A	C	B	○	蒲生
79			ノジコ	ノジコ		○		○				NT	要	1		B				
80	アオジ		アオジ		○		○	○							C	C	C	○		
81	コジュリン		コジュリン		○		○					VU	VU			B	B			仙台港、蒲生、七北田川
合計	14目32科81種			5	69	7	80	32	5	6	34	34	33	66	62	57	43		—	

注：1. 使用した文献は以下のとおりである。

- ① 「宮城県の絶滅のおそれのある野生動植物」(平成28年、宮城県)
- ② 「宮城県の鳥類分布 2002年」(平成14年、(財)日本野鳥の会宮城県支部)
- ③ 「宮城県猛禽類生息状況調査報告書(環境影響生物基礎調査)」(平成28年、宮城県環境生活部自然保護課)
- ④ 「平成28年度仙台市自然環境に関する基礎調査報告書」(平成29年、仙台市)
- ⑤ 「加瀬沼緑地環境保全地域学術調査報告書」(平成13年、宮城県)

2. 種名は、「平成28年度仙台市自然環境に関する基礎調査報告書」(平成29年、仙台市)に準拠した。

3. ツルシギ及びオオセッカは「平成28年度仙台市自然環境に関する基礎調査報告書」(平成29年、仙台市)において注目すべき動植物種の選定基準としない「・(判断に資する情報がない)」に該当するが、同資料の巻末資料の備考欄にて分布地が示されており、それが調査範囲内であったため、ここでは抽出した。

表 6.1.4-11(1) 注目すべき動物 [爬虫類]

No.	目名	科名	種名	文献				重要種選定根拠							分布地					
				①	②	③	④	文化財	種の保存法	環境省RLE	宮城県RDR	仙台市重要種区分								
												学術上重要種	注目種			環境指標種				
													減少種							
									市街地地域	東部田園地域	海浜地域									
1	カメ	ウミガメ	アカウミガメ		○				国際	EN	DD									宮城野区蒲生、蒲生海岸、七ヶ浜湊浜、二分沢堤
2		オサガメ	オサガメ		○				国際											宮城野区蒲生、蒲生海岸、宮城野区蒲生、七北田川河口
3	有鱗	トカゲ	ヒガシニホントカゲ		○							1			A			○		
4		カナヘビ	ニホンカナヘビ		○	○	○								C	C		○	宮城野区蒲生、七ヶ浜町花湊浜、国際村	
5		タカチホヘビ	タカチホヘビ			○					DD	1			A					
6		ナミヘビ	アオダイショウ	アオダイショウ		○	○	○								B	C	C	○	宮城野区蒲生、蒲生
7			ジムグリ	ジムグリ		○	○									B	C	C	○	七ヶ浜町菖蒲田浜、阿川沼、荒浜

表 6.1.4-11(2) 注目すべき動物 [爬虫類]

No.	目名	科名	種名	重要種選定根拠											分布地				
				文献				文化財	種の保存法	環境省RL	宮城県RDB	仙台市重要種区分							
				①	②	③	④					学術上重要種	注目種			環境指標種			
													減少種						
8	有鱗	ナミヘビ	ヒバカリ			○								C	C	B	○		
9			ヤマカガシ		○	○	○								A	C		○	
10			クサリヘビ	ニホンマムシ			○	○								A	C		
合計	2目7科10種			0	6	8	4	0	2	1	2	2	8	6	3	6		-	

注：1. 使用した文献は以下のとおりである。

- ① 「宮城県の絶滅のおそれのある野生動植物」(平成28年、宮城県)
- ② 「宮城県の両生類・は虫類」(平成12年、宮城野野生動物研究会)
- ③ 「平成28年度仙台市自然環境に関する基礎調査報告書」(平成29年、仙台市)
- ④ 「加瀬沼緑地環境保全地域学術調査報告書」(平成13年、宮城県)

2. 種名は、「河川水辺の国勢調査のための生物リスト 平成30年度生物リスト」(平成30年、国土交通省)に準拠した。

表 6.1.4-12 注目すべき動物 [両生類]

No.	目名	科名	種名	重要種選定根拠											分布地				
				文献				文化財	種の保存法	環境省RL	宮城県RDB	仙台市重要種区分							
				①	②	③	④					学術上重要種	注目種			環境指標種			
													減少種						
1	有尾	サンショウウオ	トウホクサンショウウオ		○	○	○			NT	NT	4	B	/	/	○	多賀城市市川大畑、多賀城跡		
2			クロサンショウウオ			○	○			NT	LP		A	/	/	○			
3			キタオウシュウサンショウウオ			○					NT		2	/	/	/	○		
4			イモリ	アカハライモリ			○				NT	LP		A	C	/	○		
5	無尾	ヒキガエル	アズマヒキガエル		○	○							B	C	/				
6			アマガエル	ニホンアマガエル		○	○	○						+	+	+	○	多賀城市山王、七ヶ浜町菖蒲田浜、阿川沼、七ヶ浜町花湖浜、国際村	
7			アカガエル	タゴガエル			○							A	/	/			
8				ニホンアカガエル		○	○	○						A	C	/		多賀城市山王、七ヶ浜町菖蒲田浜、阿川沼、七ヶ浜町花湖浜、国際村、荒浜	
9				トウキョウダルマガエル			○			NT	NT			A	C	/	○	荒井	
10				ツチガエル			○				NT			A		/	○		
11			アオガエル	シュレーゲルアオガエル			○	○							B	C	/	○	
12				モリアオガエル			○								/	/	/	○	
13				カジカガエル			○								B	/	/	○	
合計	2目6科13種			0	3	13	6	0	0	4	6	2	13	12	13	10		-	

注：1. 使用した文献は以下のとおりである。

- ① 「宮城県の絶滅のおそれのある野生動植物」(平成28年、宮城県)
- ② 「宮城県の両生類・は虫類」(平成12年、宮城野野生動物研究会)
- ③ 「平成28年度仙台市自然環境に関する基礎調査報告書」(平成29年、仙台市)
- ④ 「加瀬沼緑地環境保全地域学術調査報告書」(平成13年、宮城県)

2. 種名は、「河川水辺の国勢調査のための生物リスト 平成30年度生物リスト」(平成30年、国土交通省)に準拠した。

表 6.1.4-13 注目すべき動物 [魚類]

No.	目名	科名	種名	文献		重要種選定根拠										分布地
				①	②	③	文化財	種の保存法	環境省 ²⁾	宮城県 ³⁾	仙台市重要種区分					
											学術上重要種	注目種			環境指標種	
												減少種	市街地地域	東部田園地域		
1	ヤツメウナギ	ヤツメウナギ	スナヤツメ類	○				VU (スナヤツメ 北方種、南方種)	NT	1	C	C	/		七北田川	
2			カワヤツメ	○				VU	DD	1	/	/				
3	ウナギ	ウナギ	ニホンウナギ	○				EN	NT	1	B	C	C	○	七北田川、蒲生干潟	
4	コイ	コイ	キンブナ	○				VU (河川キンブナ)	NT		C	C				
5			テツギョ	○					CR+EN	1	/	/	/			
6			タナゴ	○				EN	CR+EN		EX	EX	EX			
7			アカヒレタビラ	○				EN	CR+EN		EX	EX	EX			
8			ゼニタナゴ	○				CR	CR+EN		EW	EW	EW			
9			エゾウグイ	○				LP (東北地方の エゾウグイ)	VU	1, 4	/	/	/			
10			ウグイ		○	○					+	+	+	○	七北田川	
11			シナイモツゴ	○				CR	CR+EN	1, 4	/	/	/			
12		ドジョウ	ドジョウ			○		NT								
13		フクドジョウ	ホトケドジョウ	○				EN	NT	1	C	C	/	○		
14	ナマズ	ギギ	ギバチ	○				VU	NT	1	+	C	/			
15	サケ	アユ	アユ	○							+	+	C	○	七北田川	
16		サケ	ニッコウイワナ	○				DD			/	/	/			
17			サクラマス	○					NT (降海型)	1	C	C	C	○		
			サクラマス(ヤマメ)	○				NT			+	+	/	○		
18	トゲウオ	トゲウオ	ニホンイトヨ	○	○			LP (河川のニホンイトヨ)	DD	1, 4	/	A	A		蒲生干潟	
19	ダツ	メダカ	ミナメダカ	○	○			VU	NT	1	A	C	C	○		
20		サヨリ	クルマサヨリ	○				NT	DD	1	/	/				
21	スズキ	カジカ	カジカ	○				NT (カジカ大卵型)			B	/	/	○	七北田川	
22			ウツセミカジカ (回遊型)	○				EN (カジカ小卵型)	VU	1	/					
23			ヒモハゼ	○	○			NT	NT	1	/	/	C	○	七北田川河口、蒲生干潟	
24		ハゼ	シロウオ	○				VU	VU		/	/	C			
25			アベハゼ	○	○				NT	2	/	C	C		七北田川河口、蒲生干潟、 七北田川の河口付近	
26			マサゴハゼ	○				VU	CR+EN	1, 2	/	/	B		蒲生干潟	
27			スミウキゴリ	○				LP (岩礁前部・東北地方 のスミウキゴリ)		1	+	+	+			
28			ヘビハゼ	○				DD	DD	1	/	/				
29			ジュズカケハゼ			○		NT								
30			エドハゼ	○	○			VU	VU	1, 2	/	/	C		七北田川河口、蒲生干潟	
合計	8目13科30種			4	28	4	0	0	26	23	19	28	27	23	8	—

注：1. 使用した文献は以下のとおりである。

① 「宮城県の絶滅のおそれのある野生動植物」(平成28年、宮城県)

② 「平成28年度仙台市自然環境に関する基礎調査報告書」(平成29年、仙台市)

③ 「加瀬沼緑地環境保全地域学術調査報告書」(平成13年、宮城県)

2. サクラマスとサクラマス(ヤマメ)は同種であるため、種数は重複計数しないこととした。

3. 種名は、「河川水辺の国勢調査のための生物リスト 平成30年度生物リスト」(平成30年、国土交通省)に準拠した。

表 6.1.4-14(1) 注目すべき動物 [昆虫類]

No.	目名	科名	種名	文献						文化財	種の保存法	環境省R1	宮城県R2	重要種選定根拠					分布地
				①	②	③	④	⑤	⑥					仙台市重要種区分					
														学術上需要種	注目種			環境指標種	
															市街地地域	東部田園地域	海浜地域		
1	トンボ	イトトンボ	ヒメイトトンボ					○		EN	CR+EN	1, 2	EX	EX	EX				
2			オオセシジイトンボ	○						EN	VU						阿川沼で絶滅		
3		ムカシトンボ	ムカシトンボ					○				1, 4	/	/	/	○			
4		ヤンマ	初加ヨシヤンマ					○		NT	NT		/		C				
5			マダラヤンマ					○		NT	NT			C	C				
6			マルゲンヤンマ					○			NT			C					
7			カトリヤンマ					○			CR+EN	1		B			荒浜		
8		サナエトンボ	ウチウチヤンマ					○				1	B	C					
9			ナゴヤサナエ					○		VU	CR+EN	1, 2	C				七北田川		
10		トンボ	ハッチョウトンボ					○			VU	1	A			○			
11			キトンボ					○			VU	1	A						
12			ナミアカネ					○	○					C			○		
13			マユアアカネ					○	○					C			○		
14			アキアカネ					○	○					C			○		
15			ノシムトンボ					○	○					C			○		
16			マイコアカネ					○	○					C			○		
17			ヒメアカネ					○			CR+EN	1	A						
18	バグタ	マツムシ	スズメシ					○				1	A	B					
19		バグタ	ヤマトマダラバグタ	○				○			VU	2			C	○	仙台市宮城野区		
20			カリババグタ					○			NT	1	B	B		○			
21	カメシ	セミ	エゾゼミ					○	○				B			○			
22		コオヒシ	コオヒシ					○		NT	NT	1	A	A					
23		クガメ	クガメ					○		VU	CR+EN	1	A	A		○			
24	アミメカゲロウ	ウスバカゲロウ	オウスバカゲロウ					○			CR+EN				C	○			
25	チョウ	シシミチョウ	クロシシミ					○		EN	CR+EN	1	A						
26		タテハチョウ	オオアゲハ					○		CR	EX		EX	EX	EX				
27			シキミチョウ					○					C	C		○			
28			オオムラサキ					○	○	NT		1	B	B		○			
29		アゲハチョウ	アオスズアゲハ			○		○	○			4	+	+		○	仙台市宮城野区蒲生海岸		
30			ヒメキチョウ本州亜種	○				○		NT	NT	1	B			○	宮城野区		
31		シロチョウ	ヒメシロチョウ北海道・本州亜種					○		EN (ヒメシロチョウ)	CR+EN (ヒメシロチョウ)		EX	EX	EX		宮城野区		
32		ウトガ	ウチイウトガ	○			○				NT						七ヶ浜町、要吉浦、阿川沼		
33		トクガ	フタホトクガ					○			NT	1	C						
34		ヤガ	コシロヤガ					○		NT	VU	1	A						
35			ギンモンアガトウ					○		VU							宮城野区岡田		
36	コリチュウ	オキムシ	ヤマトツクリコミシ					○				1							
37			ヒョウタンコミシ	○				○			NT				C	○	七ヶ浜町、塩釜市、宮城野区蒲生		
38		ハンミョウ	カリテハンミョウ			○		○		EN	CR+EN	1			C	○	仙台市蒲生海岸、宮城野区蒲生		
39		ゲンゴロウ	ゲンゴロウ					○		VU	NT	1	B	B					
40		カミシ	カミシ					○		DD									
41		クワガタムシ	ミヤマクワガタ					○					B			○			
42			ノコギリクワガタ					○					C	C		○			
43		コガネムシ	ヤマトクシマダラコガネ	○				○			NT						宮城野区、宮城野区荒浜		
44		タマシ	タマシ					○			NT (ヤマトクシマダラ)	1, 2	A	A					
45		コメツキムシ	スナサビキコリ	○				○			NT	2					宮城野区、宮城野区蒲生		
46		ホタル	ゲンシホタル					○			NT	1	B	C		○			
47		ゴミシダマシ	ハマヒョウタンゴミシダマシ					○							C	○	宮城野区蒲生		

表 6.1.4-14(2) 注目すべき動物〔昆虫類〕

No.	目名	科名	種名	文献						重要種選定根拠								分布地	
				①	②	③	④	⑤	⑥	文化財	種の保存法	環境省等	宮城県DB	仙台市重要種区分					
														学術上需要種	注目種				環境指標種
															減少種				
市街地地域	東部田園地域	海浜地域																	
48		カミキリムシ	ヤマトキモノハナカミキリ	○							VU						仙台市宮城野区		
49			ヨツボシカミキリ	○							EN	CR+EN					宮城野区		
50		ハムシ	オオハムシ	○							NT	NT					七ヶ浜町		
51		ゾウムシ	ハマゾウムシ	○							NT						七ヶ浜町		
52	ハチ	クモバチ	アコシクモバチ	○							NT (アコシクモバチ)						七ヶ浜町、宮城野区岡田		
53			ムツボシクモバチ								NT (ムツボシクモバチ)				B		宮城野区蒲生		
54			キスジクモバチ	○							NT (キスジクモバチ)						七ヶ浜町		
55			ホシロフクモバチ	○							NT (ホシロフクモバチ)						七ヶ浜町		
56			ハイロクモバチ	○							NT (ハイロクモバチ)						七ヶ浜町、宮城野区蒲生		
57		ツチバチ	オオムツチバチ	○							NT						七ヶ浜町、宮城野区蒲生、若林区荒浜		
58		キングツチバチ	クロクワツチバチ	○							DD						多賀城市		
59		トノボチモトキ	ニッポンナダカバチ	○							VU	CR+EN			B		仙台市宮城野区、宮城野区蒲生		
60		アリマキバチ	アシシロコバチ	○							NT						七ヶ浜町、仙台湾海岸砂丘林		
61			キリシロバチ	○							DD						宮城野区		
62		フシダカバチ	キスジツチバチ	○							VU	1			B		仙台市宮城野区、宮城野区蒲生		
63		ムカシバチ	ホリムカシバチ	○							CR+EN						蒲生干潟砂丘、七北田川河口南の砂浜、宮城野区蒲生		
64			ノリムカシバチ	○							CR+EN (ノリムカシバチ)						蒲生干潟砂浜、宮城野区蒲生		
65		ハキリバチ	キスジハキリバチ	○							VU	1			B		七ヶ浜町、宮城野区蒲生		
合計			7目38科65種	24	0	2	1	55	10	0	0	21	46	27	27	24	15	22	—

注：1. 使用した文献は以下のとおりである。

- ① 「宮城県の絶滅のおそれのある野生動植物」(平成28年、宮城県)
- ② 「宮城県の甲虫」(平成元年、日本鞘翅学会)
- ③ 「宮城県昆虫分布資料 1、3～7、11～16」(平成元年～平成14年、座間彰)
- ④ 「宮城県蛾類目録」(平成21年、宮城昆虫地理研究会)
- ⑤ 「平成28年度仙台市自然環境に関する基礎調査報告書」(平成29年、仙台市)
- ⑥ 「加瀬沼緑地環境保全地域学術調査報告書」(平成13年、宮城県)

2. 種名は、「河川水辺の国勢調査のための生物リスト 平成30年度生物リスト」(平成30年、国土交通省)に準拠した。

② 保全上重要な動物の生息地の状況

仙台市では、「平成28年度仙台市自然環境に関する基礎調査報告書」(平成29年、仙台市)における選定基準(表6.1.4-4)により、「動物の生息地として重要な地域」を選定している。また、「宮城県の絶滅のおそれのある野生動植物」(平成28年、宮城県)では、特に自然景観が優れ生物生息場所として貴重な場所であり希少な種の生息場となっている干潟を「重要な干潟」として選定している。

調査範囲における動物の生息地として重要な生息地は表6.1.4-15・16及び図6.1.4-3のとおりである。調査範囲においては七北田川(中流部～河口)、蒲生干潟等の動物の注目すべき生息地が存在する。

なお、計画地にはこれらの生息地は存在しない。

表 6.1.4-15 動物の生息地として重要な地域

No.	件名	概要
1	七北田川 (中流域～河口)	川に接する地域の環境変化が著しく、動物の生息環境・移動経路としての重要性がとて大きくくなってきている。
2	荒井の大沼	マガン、その他水鳥の渡来地。環境省の東北地方太平洋沿岸地域重要自然マップの重点エリアに含まれる。
3	低地の水田地帯	セッカの繁殖、ホオアカの繁殖、四郎丸地区はメダカの生息地。居久根は低地における鳥類の生息地及び移動のための中継地として重要。
4	蒲生干潟	仙台湾海浜県立自然環境保全地域、仙台湾海浜鳥獣保護区蒲生特別保護地区。自然度の高い砂洲と潟湖を主体とした河口干潟。シギ・チドリ類の渡りの中継地、コクガン渡来地。
5	仙台湾海浜	海岸林も含めて動物の生息及び移動経路として極めて重要になってきた。また、ヤマトマダラバッタ等の海浜性昆虫が生息。
6	貞山運河	多様な潮間帯動物が生息。

注：「No.」は、図6.1.4-3の図中番号に対応する。

〔「平成28年度仙台市自然環境に関する基礎調査報告書」(平成29年、仙台市)より作成〕

表 6.1.4-16 注目すべき生息地 (重要な干潟)

No.	件名	位置	概要
7	重要な干潟 「蒲生干潟」	仙台市宮城野区蒲生高松	周囲にはヨシ原が広がり、渡り鳥が多く飛来することで知られて市民の憩いの場として親しまれていた。震災によりヨシ原のほとんどが消滅し、潟湖の面積も減少したが、ヨシ原の数か所で芽吹きが見られるなど回復が待たれる。

注：「No.」は、図6.1.4-3の図中番号に対応する。

〔「宮城県絶滅のおそれのある野生動植物」(平成28年、宮城県)より作成〕



図 6.1.4-3 動物の生息地として重要な地域の位置図

(3) 生態系

調査範囲の地形は、計画地の北側約2 km以遠に丘陵地がモザイク状に分布するのを除き、広い低地となっている。この低地の土地利用は計画地から概ね1～2 kmまでは工業用地で、その周囲には広く市街地が分布している。海域をみると、計画地から約2 km内は港湾区域で、海底は航路、海岸は計画地の周囲1 km程度まで人工海岸である。このように、計画地とその周辺は陸域、海域ともに自然度の低い環境となっている。

陸域の自然度が高い場所としては、計画地の南側約3 kmを東西に流れる七北田川とその南側に広がる水田地帯及び仙台湾海浜があげられる。七北田川の河川敷にはヤナギ低木群落とヨシ等の草本群落が分布し、動物の生息環境・移動経路となっていると考えられる。七北田川南側の水田地帯はセッカ、ホオアカの繁殖地で、鳥類の生息地・移動のための中継地として重要な場所とされている。また、南北に延びる自然海岸の仙台湾海浜には海岸林もあり、七北田川及び水田地帯と合わせて、仙台市では「動物の生息地として重要な地域」に位置づけられている。計画地の北側をみると、計画地の約2 km以遠に水田地帯が広がるほか、アカマツ群落、スギ・ヒノキ群落が丘陵地を中心に点在しており、これらの地域も生物の生息・生育基盤になっていると考えられる。

海域の自然度が高い場所としては、七北田川の河口域にシギ・チドリ、コクガンの渡来地として知られる蒲生干潟があるほか、仙台湾海岸の背後地にある貞山運河は、多様な潮間帯動物の生息地として、仙台湾海浜等と同様に「動物の生息地として重要な地域」に位置づけられている。

このように、計画地の南北2 km以遠には、生物のまとまった生息基盤が分布しているものの、計画地及びその周辺2 km内は工業用地と市街地で構成され、生物の主要な生息・生育環境にはなっていないと考えられる。

6.1.5 景観等

(1) 景観

① 自然的景観資源及び文化的景観資源の状況

調査範囲における主要な自然的景観資源及び文化的景観資源は、表6.1.5-1・2及び図6.1.5-1・2のとおりである。

調査範囲においては、自然的景観資源として蒲生干潟、スリーエム仙台港パーク（仙台港中央公園）等の16箇所、文化的景観資源として日和山・高砂神社、貞山運河、多賀城跡、陸奥国一之宮、鹽竈神社等の31箇所がある。

なお、計画地にはこれらの地点はない。

表 6.1.5-1 自然的景観資源

No.	地域	名称	所在地	文献
1	仙台市	蒲生干潟	仙台市宮城野区蒲生	②
2	仙台市	長浜	仙台市宮城野区	②
3	仙台市	仙台湾砂浜海岸（深沼海岸）	仙台市宮城野区	②
4	仙台市	貞山運河（南貞山運河）	仙台市宮城野区	③、④
5	仙台市	スリーエム仙台港パーク（仙台港中央公園）	仙台市宮城野区港2丁目5	③
6	仙台市	大沼	仙台市若林区荒井大沼	②
7	多賀城市	加瀬沼	多賀城市	④、⑤
8	多賀城市	緩衝緑地帯	多賀城市大代1-16-1	④
9	多賀城市	貞山運河（御舟入堀）	多賀城市大代	④
10	七ヶ浜町	多聞山展望広場公園	七ヶ浜町代ヶ崎浜八ヶ森	⑥
11	七ヶ浜町	君ヶ岡公園	七ヶ浜町吉田浜西君ヶ岡	⑥
12	七ヶ浜町	表浜	七ヶ浜町花淵浜表浜一	⑥
13	七ヶ浜町	小豆浜	七ヶ浜町花淵浜長須賀	⑥
14	七ヶ浜町	菖蒲田海水浴場	七ヶ浜町花淵浜長須賀	①、⑥
15	七ヶ浜町	湊浜緑地海岸・御殿崎	七ヶ浜町松ヶ浜	⑥
16	利府町	加瀬沼公園	利府町加瀬新堤下7-1	⑦

注：1. 「No.」は、図6.1.5-1の図中番号に対応する。

2. 使用した文献は以下のとおりである。

- ① 「みやぎ・身近な景観百選」（2018年11月閲覧、宮城県HP）
- ② 「平成28年度 仙台市自然環境に関する基礎調査報告書」（平成29年、仙台市）
- ③ 「杜の都・仙台 わがまち緑の名所100選」（2018年11月閲覧、仙台市HP）
- ④ 「多賀城悠歩」（2018年11月閲覧、多賀城市HP）
- ⑤ 「多賀城市景観計画」（平成27年、多賀城市）
- ⑥ 「七ヶ浜町観光ガイド」（2018年11月閲覧、七ヶ浜町HP）
- ⑦ 「利府町の名所案内」（2018年11月閲覧、利府町観光協会HP）

表 6.1.5-2 文化的景観資源

No.	地域	名称	所在地	文献
1	仙台市	日和山・高砂神社	仙台市宮城野区蒲生	③
2	仙台市	貞山運河（南貞山運河）	仙台市宮城野区	③
3	多賀城市	多賀城跡	多賀城市市川城前	①、④、⑤、⑥
4	多賀城市	多賀城神社	多賀城市市川字大畑13	④
5	多賀城市	貴船神社	多賀城市市川字金堀	④
6	多賀城市	陸奥総社宮	多賀城市市川奉社1	④、⑥
7	多賀城市	浮島神社	多賀城市浮島1-1-1	④
8	多賀城市	塩竈街道	多賀城市市川、南宮町	⑤、⑥、⑦
9	多賀城市	高崎遺跡	多賀城市高崎	④
10	多賀城市	化度寺	多賀城市高崎2-5-3	④
11	多賀城市	多賀神社	多賀城市高崎1-14-13	④
12	多賀城市	多賀城廃寺跡	多賀城市高崎	④、⑤、⑥
13	多賀城市	志引の森	多賀城市東田中	④
14	多賀城市	宝国寺・末の松山	多賀城市八幡2-8-28	④、⑤
15	多賀城市	沖の井（沖の石）	多賀城市八幡2-19	④、⑤、⑥
16	多賀城市	喜太郎神社	多賀城市八幡	④
17	多賀城市	野田の玉川・おもわくの橋	多賀城市中央、留ヶ谷	①、④
18	多賀城市	南宮神社	多賀城市南宮字色の地	④、⑥
19	多賀城市	日吉神社	多賀城市山王東町浦	④
20	多賀城市	柏木神社	多賀城市大代5-17-50	④
21	多賀城市	柏木遺跡	多賀城市大代5-16-40	④
22	多賀城市	大代横穴墓群	多賀城市大代5-8	④
23	多賀城市	柘形囲貝塚	多賀城市大代	④
24	多賀城市	貞山運河（御舟入堀）	多賀城市大代	④、⑥
25	塩竈市	陸奥国一之宮 鹽竈神社	塩竈市一森山1-1	②、⑦、⑧
26	塩竈市	御釜神社	塩竈市本町6-1	⑦、⑧
27	塩竈市	旧亀井邸	塩竈市宮町5-5	⑧
28	七ヶ浜町	大木囲貝塚・歴史資料館	七ヶ浜町東宮浜西部	⑨
29	利府町	伊沢家景の墓	利府町加瀬窪27	⑩
30	利府町	天祥寺	利府町加瀬字天形29	⑩
31	利府町	神明社	利府町加瀬	⑪

注：1. 「No.」は、図6.1.5-2の図中番号に対応する。

2. 使用した文献は以下のとおりである。

- ① 「みやぎ・身近な景観百選」（2018年11月閲覧、宮城県HP）
- ② 「仙台観光マップ」（2018年11月閲覧、仙台観光国際協会HP）
- ③ 「杜の都・仙台 わがまち緑の名所100選」（2018年11月閲覧、仙台市HP）
- ④ 「多賀城悠歩」（2018年11月閲覧、多賀城市HP）
- ⑤ 「多賀城市景観計画」（平成27年、多賀城市）
- ⑥ 「多賀城市の維持向上すべき歴史的風致」（2018年11月閲覧、国土交通省HP）
- ⑦ 「塩竈市観光情報」（2018年11月閲覧、塩竈市HP）
- ⑧ 「塩竈の観光」（2018年11月閲覧、塩竈市観光物産協会HP）
- ⑨ 「七ヶ浜町観光ガイド」（2018年11月閲覧、七ヶ浜町HP）
- ⑩ 「利府町の名所案内」（2018年11月閲覧、利府町観光協会HP）
- ⑪ 「ウォーキングで楽しく健康づくり」（平成26年、利府町）



図 6.1.5-1 自然的景観資源の位置図



図 6.1.5-2 文化的景観資源の位置図

② 眺望地点の状況

調査範囲の主要眺望地点は、表6.1.5-3及び図6.1.5-3のとおりである。

調査範囲には主要な眺望地点として、貞山運河、日和山・高砂神社、スリーエム仙台港パーク展望台等の11地点がある。

なお、計画地にはこれらの地点はない。

表 6.1.5-3 主要な眺望地点

No.	地域	名称	所在地
1	仙台市	貞山運河（南貞山運河）	仙台市宮城野区
2	仙台市	日和山・高砂神社	仙台市宮城野区蒲生町
3	仙台市	スリーエム仙台港パーク（仙台港中央公園）展望台	仙台市宮城野区港2-5
4	多賀城市	貞山運河（御舟入堀）	多賀城市大代
5	多賀城市	多賀城跡	多賀城市市川城前
6	塩竈市	マリゲート塩釜展望台	塩竈市港町1-4-1
7	塩竈市	塩竈市壺番館庁舎展望台	塩竈市本町1-1
8	塩竈市	陸奥国一之宮 鹽竈神社	塩竈市一森山1-1
9	七ヶ浜町	多聞山展望広場公園	七ヶ浜町代ヶ崎浜八ヶ森
10	七ヶ浜町	君ヶ岡公園展望台	七ヶ浜町吉田浜西君ヶ岡
11	利府町	加瀬沼公園	利府町加瀬新堤下7-1

注：1. 「No.」は、図6.1.5-3の図中番号に対応する。

「みやぎ・身近な景観百選」（2018年11月閲覧、宮城県HP）
「仙台観光マップ」（2018年11月閲覧、仙台観光国際協会HP）
「杜の都・仙台 わがまち緑の名所100選」（2018年11月閲覧、仙台市HP）
「せんだい旅日和」（2018年11月閲覧、仙台観光国際協会HP）
「多賀城悠歩」（2018年11月閲覧、多賀城市HP）
「多賀城市景観計画」（平成27年、多賀城市）
「多賀城市の維持向上すべき歴史的風致」（2018年11月閲覧、国土交通省HP）
「塩竈市観光情報」（2018年11月閲覧、塩竈市HP）
「塩竈の観光」（2018年11月閲覧、塩竈市観光物産協会HP）
「七ヶ浜町観光ガイド」（2018年11月閲覧、七ヶ浜町HP）
「利府町の名所・史跡」（2018年11月閲覧、利府町観光協会HP）より作成



凡 例



計画地



眺望地点

注：图中番号は表 6.1.5-3の「No.」に対応する。

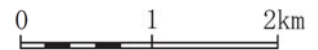


図 6.1.5-3 主要な眺望地点位置図

(2) 自然との触れ合いの場

調査範囲における自然との触れ合いの場は、表6.1.5-4・5及び図6.1.5-4のとおりである。

調査範囲においては、県立自然公園松島、仙台湾海浜県自然環境保全地域、県民の森緑地環境保全地域、加瀬沼緑地環境保全地域の他、都市計画公園、都市計画緑地、都市公園がある。

なお、計画地にはこれらの地点はない。

表 6.1.5-4 自然との触れ合いの場（自然公園等）

区分	No.	名称	所在地
県立自然公園	1	松島	塩竈市、東松島市、松島町、七ヶ浜町、利府町
県自然環境保全地域	2	仙台湾海浜	仙台市、名取市、岩沼市、亘理町、山元町
県緑地環境保全地域	3	加瀬沼	塩竈市、多賀城市、利府町

注：「No.」は、図6.1.5-4の図中番号に対応する。

〔「国立・国定公園及び県立自然公園の指定状況」（2018年11月閲覧、宮城県HP）
「県自然環境保全地域・緑地環境保全地域の指定状況」（2018年11月閲覧、宮城県HP）より作成〕

表 6.1.5-5(1) 自然との触れ合いの場（都市公園等）

所在市町	区分	名称	所在地	
仙台市	都市計画緑地	高砂緑地	宮城野区高砂一丁目32外	
		都市計画公園	福室公園	宮城野区福室五丁目601-70
		耳取公園	宮城野区白鳥二丁目528	
		栄公園	宮城野区栄四丁目4-1	
		福在公園	宮城野区栄二丁目7-6	
		宿在家公園	宮城野区栄三丁目5-8	
		栄東公園	宮城野区栄四丁目20-5	
		鶴巻一丁目東公園	宮城野区鶴巻一丁目1006-1	
		出花一丁目公園	宮城野区出花一丁目12-4	
		出花二丁目公園	宮城野区出花二丁目7-9	
		仙台港背後地7号公園	宮城野区中野字神明175-4の一部外	
		仙台港背後地9号公園	宮城野区福室字県道前58の一部外	
		仙台港背後地8号公園	宮城野区福室字県道前95の一部外	
		蒲生北部2号公園	宮城野区蒲生二丁目	
		高砂一丁目中央公園	宮城野区福室字八谷	
		仙台港背後地1号公園	宮城野区中野字神妻・出花	
		仙台港背後地2号公園	宮城野区港三丁目、宮城野区中野字沼向・駈丘	
		仙台港背後地3号公園	宮城野区蒲生字取耳	
		仙台港背後地4号公園	宮城野区中野字上小袋田・下袋田	
		仙台港背後地6号公園	宮城野区中野字田中	
	蒲生北部1号公園	宮城野区蒲生字西屋敷添、屋敷		
	都市公園	耳取西公園	宮城野区白鳥二丁目48-19	
		福室寺前公園	宮城野区福室字寺前36-9	
		福室要谷公園	宮城野区福室字要谷28-4外	
		耳取2号公園	宮城野区白鳥二丁目96-11	
		中野栄駅前公園	宮城野区栄四丁目10-7	
		蒲生土手前公園	宮城野区白鳥一丁目109-1	
		蒲生土手前2号公園	宮城野区白鳥一丁目5-2外	
		蒲生蓬田前公園	宮城野区白鳥一丁目560-6	
		福室半在家公園	宮城野区福室三丁目407-3外	
福室要谷2号公園		宮城野区福室四丁目30-7外		

表 6.1.5-5(2) 自然との触れ合いの場（都市公園等）

所在市町	区分	名称	所在地
仙台市	都市公園	田中東一番公園	宮城野区福室字田中東一番14-8
		福室境公園	宮城野区福室七丁目1-42
		中野北上公園	宮城野区中野字北上44-3
		田中前二番公園	宮城野区福室字田中前二番1-12
		栄一丁目公園	宮城野区栄一丁目85-3
		福室上町南公園	宮城野区福室上町9-2
		蒲生土手前3号公園	宮城野区白鳥一丁目15-6
		中野向田公園	宮城野区中野字向田177-1 外
		港南東公園	宮城野区蒲生字南城道田5-4 外
		栄五丁目公園	宮城野区栄五丁目15
		港南西公園	宮城野区蒲生字南屋ヶ城1-27 外
		高砂一丁目西公園	宮城野区高砂一丁目18-8
		白鳥一丁目公園	宮城野区白鳥一丁目265-3 外
		福室上町北公園	宮城野区福室六丁目29-1
		福室上町東公園	宮城野区福室五丁目220-1 外
		福室四丁目公園	宮城野区福室四丁目90-3
		高砂二丁目向田公園	宮城野区高砂二丁目8-3
		出花西2号公園	宮城野区中野字出花西90-13
		蒲生雑子袋南公園	宮城野区蒲生字雑子袋4-20 外
		出花三丁目公園	宮城野区出花三丁目26-9
		蒲生雑子袋北公園	宮城野区蒲生字雑子袋5番26外
		上屋倉公園	宮城野区蒲生字上屋倉24-39
		海岸公園	宮城野区蒲生・岡田
		高砂中央公園	宮城野区中野字蓬田他
七北田川鶴巻緑地	宮城野区鶴巻一丁目1023		
多賀城市	都市計画公園	高橋	高橋東二
		中央公園	市川
		あやめ園	市川
		サッカー場	市川
		天満宮緑地	留ヶ谷
	都市公園	仙台港多賀城地区緩衝緑地	多賀城市大代、七ヶ浜町湊浜
		山王緑地	山王
		城南緑地	城南
		舟橋緑地	東田中南
		高橋1号	高橋南
		高橋2号（小深町）	高橋東二
		高橋3号	高橋北
		高橋4号	高橋東一
		高橋5号	高橋東一
		高橋6号	高橋北
		高橋7号	高橋北
		高橋8号	高橋南
		高橋9号	高橋東一
		門間田	高橋東一
		高橋10号	高橋南
		新門間田	高橋東一
		高橋前田	高橋北
		大日南	高橋東二
		奈賀済	高橋東二
		浜居場	高橋東二

表 6.1.5-5(3) 自然との触れ合いの場（都市公園等）

所在市町	区 分	名 称	所在地
多賀城市	都市公園	高橋緑地	高橋東二
		山王1号	山王
		山王2号	山王
		山王四区	山王
		松島原	山王
		山王四区東	山王
		東町浦	山王
		東町浦2号	山王
		北寿福寺3号	山王
		南宮	南宮
		浮島1号	浮島
		浮島2号	浮島
		浮島3号	浮島
		浮島4号	浮島
		浮島5号	浮島
		小沢原	浮島
		高原	浮島
		浮島6号	浮島
		小沢原2号	浮島
		浮島高原	浮島
		西沢	浮島
		高平	城南
		鴻の池	城南
		水入	城南
		高崎樋ノ口	城南
		高崎1号	高崎
		前澤	高崎
		前沢北	高崎
		高崎坂下	高崎
		前沢2号	高崎
		高崎2号	高崎
		高崎3号	高崎
		井戸尻	高崎
		向	高崎
		井戸尻2号	高崎
		山茶花の森	高崎
		志引	志引
		舟橋	東田中南
		窪前	志引
		志引南	志引
		窪前東	志引
		志引北	志引
		志引中	志引
市役所前	新田中		
青木沢	旭ヶ岡		
旭ヶ岡	旭ヶ岡		
駅前広場	旭ヶ岡		
中央2丁目ポケットパーク	旭ヶ岡		
留ヶ谷1号	留ヶ谷		
留ヶ谷2号	向山		

表 6.1.5-5(4) 自然との触れ合いの場（都市公園等）

所在市町	区 分	名 称	所在地
多賀城市	都市公園	留ヶ谷3号	留ヶ谷
		野田館	留ヶ谷
		紅葉山	留ヶ谷
		伝上山	伝上山
		割山	下馬西
		新田中	新田中
		野田	留ヶ谷
		能ヶ田	下馬西
		東能ヶ田	東能ヶ田
		西能ヶ田	東能ヶ田
		向山	向山
		向山2号	向山
		内手	鶴ヶ谷
		西ノ神	鶴ヶ谷
		多賀城公園	鶴ヶ谷
		丸山	丸山
		新梅の宮	下馬南
		西ノ入	下馬南
		鎌倉	下馬西
		的場	下馬南
		ひまわり	下馬南
		赤坂南	下馬南
		除	下馬西
		台山	下馬東
		新梅の宮2号	下馬南
		中下馬	下馬南
		新丸山	笠神西
		笠神2号	笠神西
		笠神3号	笠神西
		葦畔	笠神東
		天満崎	笠神西
		牛生西部	笠神西
		大松	笠神東
		大松北	笠神東
		花立	笠神西
		葦畔北	笠神東
		天満崎2号	笠神西
		貞山	笠神東
		新大松	笠神東
		清水	笠神東
		葦畔3号	笠神東
		清水2号	笠神東
		大代	大代北
		石ヶ森1号	大代東
大代3号	大代東		
橋本	大代南		
中峰南	大代南		
中峰北	大代南		
はしもつつみ	大代南		
ひめりんご	大代南		

表 6.1.5-5(5) 自然との触れ合いの場（都市公園等）

所在市町	区分	名称	所在地		
多賀城市	都市公園	雷神	大代中		
		千刈田	桜木北		
		上屋敷	桜木北		
		塩留	桜木北		
		塩入	桜木北		
		下谷地岸	桜木北		
		桜木	桜木中		
		上谷地岸	桜木北		
		桜木中	桜木中		
		上屋敷2号	桜木北		
		八幡1号	八幡沖		
		八幡2号	八幡沖		
		八幡3号	八幡下二		
		八幡4号	八幡上一		
		宮前	八幡上二		
		築道	八幡上二		
		築道2号	八幡上二		
		都石	八幡上二		
		宮前東	八幡上二		
		町前	八幡上一		
		町前2号	八幡上沖		
		明月	桜木南		
		中財	桜木東		
		明月2号	桜木南		
		浮島緑地（北側）	浮島		
		浮島緑地（東側）	浮島		
		浮島緑地（南側）	浮島		
		浮島緑地（神社側）	浮島		
		浮島緑地（西沢側）	浮島		
		新田中緑地	新田中		
八幡通り（緑道）	桜木南・東				
塩竈市	都市公園	佐浦町公園	塩竈市桜ヶ丘		
		東玉川公園	塩竈市石堂		
		玉川公園	塩竈市母子沢		
		中の島公園	塩竈市中の島		
		一本松公園	塩竈市貞山通三丁目		
		港町公園	塩竈市海岸通		
		みのが丘公園	塩竈しみのが丘		
		伊保石公園	字伊保石		
		加瀬沼公園	利府町加瀬		
		塩竈港緑地	貞山通三丁目		
		千賀の浦緑地	海岸通		
		七ヶ浜町	都市公園	君ヶ岡公園	西君ヶ岡1 他15筆
				菖蒲田浜海浜公園	菖蒲田浜字長浜20-1 他11筆
汐見台南1号公園	汐見台南一丁目40				
一本松公園	松ヶ浜字譚28-1				
弥栄公園	遠山一丁目15-1の内 他1筆				
野山公園	吉田浜字野山1-54 他1筆				
展望公園	汐見台五丁目1-106 他1筆				
線下公園	汐見台五丁目1-107 他1筆				

表 6.1.5-5(6) 自然との触れ合いの場（都市公園等）

所在市町	区分	名称	所在地
七ヶ浜町	都市公園	うぐいす公園	汐見台六丁目1-121の内
		冒険公園	汐見台六丁目1-121 他1筆
		6丁目公園	汐見台六丁目2-130
		汐見台南ポケットパーク	汐見台南二丁目40
		南北軸緑道	汐見台一丁目2-50 他12筆
		3丁目児童公園緑道1号	汐見台三丁目3-101 他3筆
		1丁目東西緑道	汐見台一丁目3-47 他2筆
		2丁目東西緑道	汐見台一丁目1-57 他4筆
		5丁目緑道	汐見台五丁目1-93 他5筆
		6丁目緑道	汐見台六丁目2-121 他5筆
		汐見台南緑道	汐見台南一丁目41 他27筆
		砂山公園	湊浜字砂山30-5
		遠山2丁目公園	遠山二丁目48-90
		汐見台夏公園	汐見台南二丁目11-9 他1筆
		汐見台秋公園	汐見台南二丁目39
		藤棚公園	汐見台五丁目2-111
		遠山1丁目公園	遠山一丁目213-26
		向山農村公園	菖蒲田浜字堤渕5
		東宮緑地公園	東宮浜笠岩16-77
		小豆浜公園	花淵浜金色17-2
湊浜二丁目公園	湊浜2丁目10-1		
湊浜緑地公園	湊浜字弁天1-1 他15筆		
貞山苑	遠山四丁目12-33 他1筆		
砂山苑	湊浜字新田前33-4		
利府町	都市公園	加瀬沼公園	利府町加瀬
		ちびっこ広場24	加瀬字十三本塚122-6
		ちびっこ広場25	加瀬字十三本塚41-16
		ちびっこ広場26	加瀬字十三本塚138-8
		四季の丘1号	加瀬字十三本塚167
		四季の丘2号	加瀬字石切場34-6

「都市公園の概要」（2018年11月閲覧、宮城県HP）
「仙台市公園・緑地等配置図」（平成27年、仙台市）
「多賀城市公園・緑地等管理図」（平成24年、多賀城市）
「塩竈市地域防災計画 資料編」（平成26年、塩竈市）
「公園一覧表」（2018年11月閲覧、利府町HP）より作成

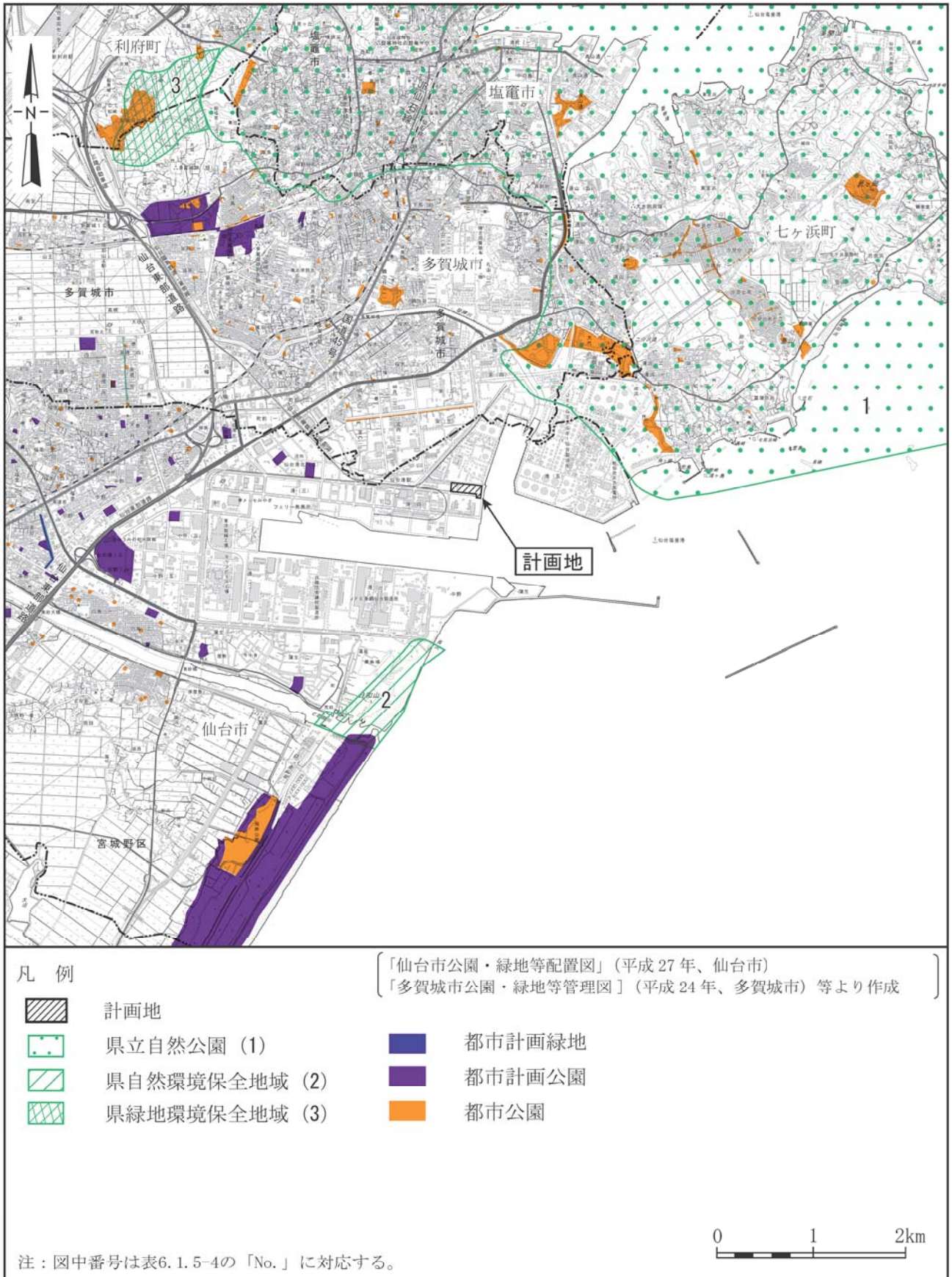


図 6.1.5-4 自然との触れ合い場位置図

(3) 文化財

調査範囲における指定文化財の分布状況は、表6.1.5-6～10、位置は図6.1.5-5のとおりである。

調査範囲においては、国指定文化財が鹽竈神社等の9件、県指定文化財が今野家住宅母屋及び中門等の2件、市指定文化財が志波彦神社等の4件、町指定文化財が下がり松の1件、市指定登録有形文化財が丹六園店舗兼主屋の1件ある。

なお、計画地にはこれらの文化財はない。

表 6.1.5-6 指定文化財の状況（国指定）

種 類	No.	名 称	所在地	指定年月日
建造物	1	鹽竈神社	塩竈市一森山	2002年12月26日
史 跡	2	特別史跡多賀城跡附寺跡	多賀城市市川字五万崎ほか	1922年10月12日
	3	多賀城碑	多賀城市市川字田屋場	1998年6月30日
	4	おくのほそ道の風景地 (壺碑(つぼの石ぶみ))	多賀城市市川字田屋場54番外32筆	2014年10月12日
	5	おくのほそ道の風景地(末の松山)	多賀城市八幡2丁目294番地先	2014年10月6日
	6	おくのほそ道の風景地(興井)	多賀城市八幡2丁目285番地	2014年10月6日
特 別 名 勝	7	特別名勝松島 特別保護区松島	塩竈市、東松島市、七ヶ浜町、利府町、 松島町	1952年11月22日
天 然 記 念 物	-	ニホンカモシカ	地域を定めず	1955年2月
	8	鹽竈神社の鹽竈ザクラ	塩竈市一森山	1987年12月17日

注：「No.」は、図6.1.5-5の図中番号に対応する。

「宮城県文化財地図」(平成28年、宮城県)
「仙台市の指定登録文化財」(2018年11月閲覧、仙台市HP)
「多賀城市の文化財」(2018年11月閲覧、多賀城市HP)
「塩竈市の文化財」(2018年11月閲覧、塩竈市HP)より作成

表 6.1.5-7 指定文化財の状況（県指定）

種 類	No.	名 称	所在地	指定年月日
建造物	1	今野家住宅母屋及び中門	多賀城市高崎一丁目1-22-1	1992年10月27日
天 然 記 念 物	2	鹽竈神社のタラヨウ	塩竈市一森山	1970年10月30日

注：「No.」は、図6.1.5-5の図中番号に対応する。

「宮城県文化財地図」(平成28年、宮城県)
「多賀城市の文化財」(2018年11月閲覧、多賀城市HP)より作成

表 6.1.5-8 指定文化財の状況（市指定）

種 類	No.	名 称	所在地	指定年月日
建造物	1	志波彦神社	塩竈市一森山1-1	1963年7月1日
	2	旧塩竈市公民館	塩竈市本町8-1	2013年10月1日
史 跡	3	弘安の碑(こうあんのひ)	多賀城市高崎2丁目5	2001年11月1日
	4	伏石	多賀城市市川字坂下71	1973年12月18日

注：「No.」は、図6.1.5-5の図中番号に対応する。

「多賀城市の文化財」(2018年11月閲覧、多賀城市HP)
「塩竈市の文化財」(2018年11月閲覧、塩竈市HP)より作成

表 6.1.5-9 指定文化財の状況（町指定）

種類	No.	名称	所在地	指定年月日
天然記念物	1	下がり松	代ヶ崎浜字細田(亦楽小学校敷地内) 七ヶ浜町代ヶ崎浜細田54-1	1990年4月1日

注：「No.」は、図6.1.5-5の図中番号に対応する。

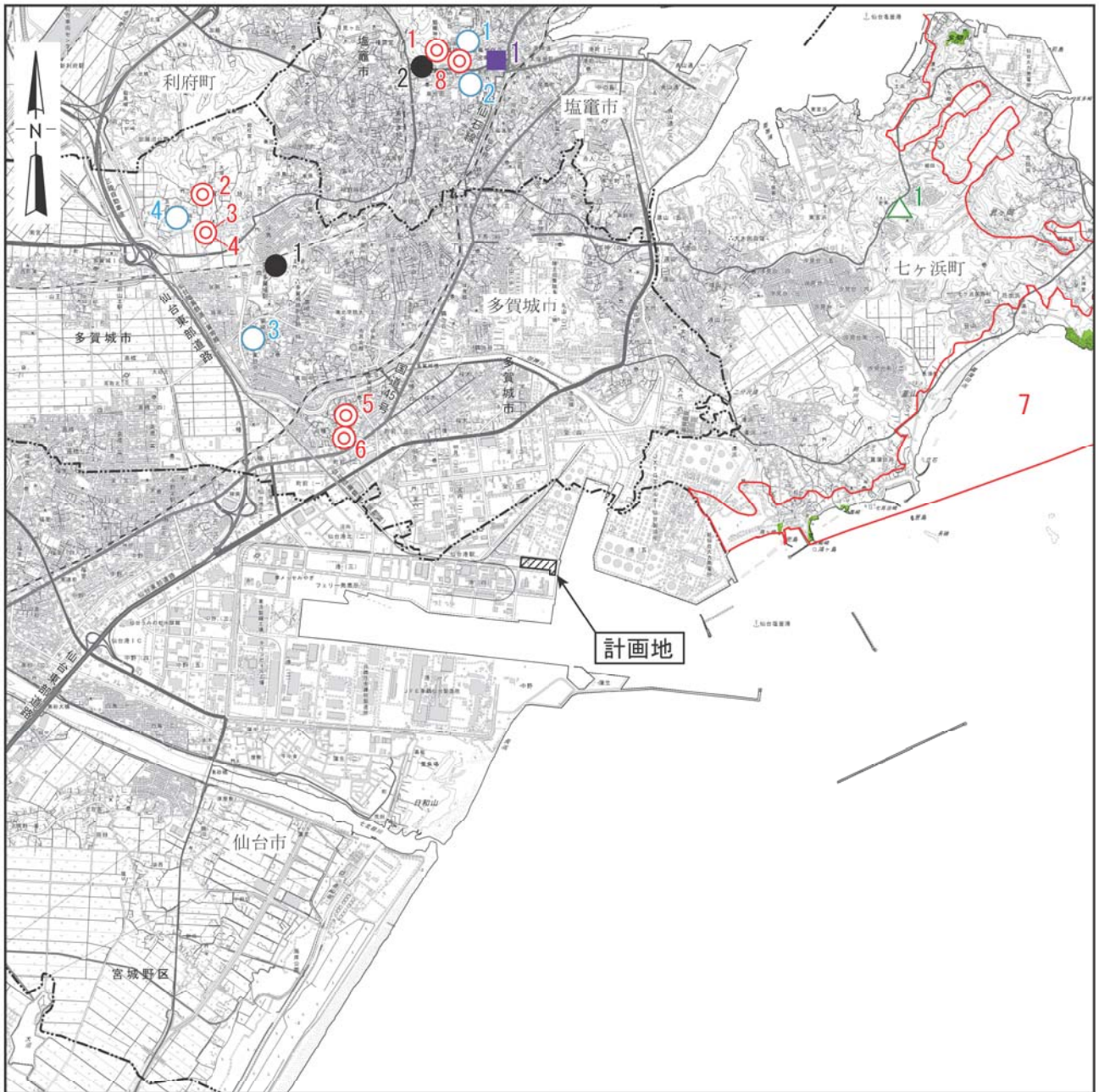
〔「七ヶ浜町町民便利帳」（2018年11月閲覧、七ヶ浜町HP）より作成〕

表 6.1.5-10 登録有形文化財（建造物）の状況（塩竈市指定）

種類	No.	名称	所在地	指定年月日
建造物	1	丹六園店舗兼主屋	塩竈市宮町	2014年4月25日

注：「No.」は、図6.1.5-5の図中番号に対応する。

〔「塩竈市の文化財」（2018年11月閲覧、塩竈市HP）より作成〕



凡例



計画地

指定文化財



国指定 (1~6、8)

特別名勝松島指定範囲 (7)

特別保護区



県指定 (1~2)



市指定 (1~4)



町指定 (1)

登録有形文化財



市指定 (1)

注) 国指定天然記念物ニホンカモシカは、地域の定めがないため未記載。

「宮城県文化財地図」(平成28年、宮城県)
 「多賀城市の文化財」(平成30年11月閲覧、多賀城市HP)
 「塩釜市の文化財」(平成17年、塩釜市)
 「文化遺産オンライン」(平成30年11月閲覧、文化庁HP)
 等より作成

注：图中番号は表 6.1.5-6~10の「No.」に対応する。

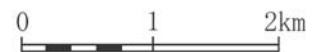


図 6.1.5-5 指定文化財・登録文化財位置図

(4) 埋蔵文化財包蔵地（遺跡）の状況

調査範囲における埋蔵文化財包蔵地の分布状況は、表6.1.5-11、位置は図6.1.5-6のとおりである。

調査範囲においては、埋蔵文化財包蔵地が117ヶ所分布しており、計画地の周辺には、沼向遺跡（遺跡番号01151）、八幡沖遺跡（遺跡番号18007）、東原遺跡（遺跡番号18024）等がある。

なお、計画地には埋蔵文化財包蔵地はない。

表 6.1.5-11(1) 埋蔵文化財包蔵地の状況

遺跡番号	遺跡名	所在地	種別	時代
01146	中野高柳遺跡	仙台市宮城野区中野字高柳ほか	屋敷・散布地	平安・中・近世
01148	西原遺跡	仙台市宮城野区蒲生二丁目	散布地	奈良・平安
01149	出花遺跡	仙台市宮城野区出花二丁目	散布地	奈良・平安
01150	遠藤館跡	仙台市宮城野区中野字沼向	城館・屋敷・集落	古墳・中世・近世
01151	沼向遺跡	仙台市宮城野区中野字沼向	古墳・集落・水田	弥生・古墳・平安
01152	竹ノ内遺跡	仙台市宮城野区蒲生字竹ノ内	散布地	平安
01164	牛小舎遺跡	仙台市宮城野区蒲生一丁目	散布地	奈良・平安
01229	和田織部館跡	仙台市宮城野区蒲生一丁目	屋敷	近世
01231	田母神屋敷跡 (二瓶屋敷)	仙台市宮城野区蒲生字鍋沼	屋敷	近世
01296	堰下遺跡	仙台市宮城野区田子字堰下	散布地	平安
01300	福田町遺跡	仙台市宮城野区福田町二丁目	散布地	平安
01301	鶴巻Ⅰ遺跡	仙台市宮城野区鶴巻一丁目	散布地	平安
01302	鶴巻Ⅱ遺跡	仙台市宮城野区鶴巻二丁目	散布地	平安
01304	小原遺跡	仙台市宮城野区福室字小原	散布地	平安
01375	貞山堀	仙台市宮城野区蒲生～若林区荒浜・井土ほか	運河	近世
01409	西光寺板碑群	仙台市宮城野区福室五丁目	板碑群	鎌倉
01487	八楯八幡神社板碑	仙台市宮城野区高砂2-18-5	板碑	中世
01488	出花愛宕神社板碑群	仙台市宮城野区出花1-243	板碑群	中世
01489	出花一丁目A板碑群	仙台市宮城野区出花1-152	板碑群	中世
01490	出花一丁目B板碑	仙台市宮城野区出花1-155	板碑群	中世
01491	中野曲田板碑	仙台市宮城野区中野字曲田56	板碑	中世
01492	耳取観音堂板碑	仙台市宮城野区蒲生字竹ノ内31-1	板碑	中世
01493	岡田神明社板碑群	仙台市宮城野区岡田字寺袋浦47-1	板碑群	中世
01494	福室住吉神社板碑群	仙台市宮城野区福室字平柳82	板碑群	中世
01539	誓渡寺板碑	仙台市宮城野区中野字阿弥陀堂	板碑	中世
01577	蒲生御蔵跡	仙台市宮城野区蒲生	米蔵	近世
11001	塩釜神社境内遺跡	塩竈市一森山	散布地・製塩	縄文晩
11020	一本松貝塚	塩竈市貞山通三丁目	貝塚・製塩	縄文晩・平安
11021	一本松横穴墓群	塩竈市貞山通三丁目	横穴墓群	古墳後～古代
11045	塩釜古館跡	塩竈市旭町	城館	中世
11067	旭町横穴墓群	塩竈市旭町	横穴墓群	奈良?
11075	母子沢遺跡	塩竈市母子沢町	集落	平安
18002	高崎古墳群	多賀城市高崎二丁目	円墳	古墳
18005	特別史跡 多賀城廃寺跡 (高崎廃寺跡)	多賀城市高崎一丁目	寺院	奈良・平安
18006	特別史跡 多賀城跡	多賀城市市川浮島	官衙	奈良・平安
18007	八幡沖遺跡	多賀城市宮内一丁目	集落	平安・近世
18008	市川橋遺跡	多賀城市市川・浮島・高崎	集落・都市	縄文・弥生・古墳・奈良・平安・中世
18012	新田遺跡	多賀城市新田・山王・南宮	集落・屋敷・水田	縄文・古墳・奈良・平安・中世・近世

表 6.1.5-11(2) 埋蔵文化財包蔵地の状況

遺跡番号	遺跡名	所在地	種別	時代
18013	山王遺跡	多賀城市山王・南宮・市川	集落・都市・屋敷・水田	弥生・古墳・奈良・平安・中世・近世
18015	大日北遺跡	多賀城市高橋字大日北・高橋四丁目	散布地・墓地・水田	古代・中世・近世
18018	高崎遺跡	多賀城市留ヶ谷・高崎	集落・城館	縄文・古墳・奈良・平安・中世・近世
18020	志引遺跡	多賀城市東田中二丁目	散布地・城館	古代・中世・近世
18023	野田遺跡	多賀城市留ヶ谷二丁目・塩竈市袖野田	集落・城館	古代・中世
18024	東原遺跡	多賀城市栄三丁目	散布地	古代
18025	元舟場遺跡	多賀城市大代一丁目	散布地・集落	古代・中世
18026	西原遺跡	多賀城市大代一丁目	散布地	古代
18028	桜井館跡	多賀城市中央一丁目	城館	中世
18029	矢作ヶ館跡	多賀城市留ヶ谷二丁目・塩竈市袖野田	集落・城館	古代・中世
18032	法性院遺跡	多賀城市浮島字高原	散布地	古代
18033	安楽寺遺跡	多賀城市新田字上・字南安楽寺	寺院?	古代末～中世
18034	御屋敷館跡	多賀城市高崎三丁目	城館	中世
18036	内館館跡	多賀城市南宮	城館	中世
18038	(特別史跡) 柏木遺跡	多賀城市大代5丁目	生産遺跡	縄文・古代
18039	大代遺跡	多賀城市大代5丁目・6丁目	散布地	縄文晩・古代
18041	桜木遺跡	多賀城市桜木2丁目	城館?	不明
18042	高原遺跡	多賀城市浮島字高原	集落	古代・中世
18043	小沢原遺跡	多賀城市浮島二丁目	集落	古代・中世
18044	稻荷殿古墳	多賀城市中央一丁目	円墳	古墳後
18045	六貫田遺跡	多賀城市八幡・東田中・高崎	散布地	古代
18046	榊形囲貝塚	多賀城市大代六丁目	貝塚	縄文・弥生・古代
18047	留ヶ谷遺跡	多賀城市留ヶ谷一丁目	散布地・城館	古代・中世・近世
18048	金堀貝塚	多賀城市市川字金堀	貝塚	縄文前後
18049	五万崎遺跡	多賀城市市川字五万崎	墓	縄文・弥生・古墳前
18050	田屋場横穴墓群	多賀城市市川字田屋場	横穴墓群	古墳後
18051	橋本囲横穴墓群	多賀城市大代五丁目	横穴墓群	古墳後
18052	貞山堀	多賀城市大代	運河	近世
18053	大日南遺跡	多賀城市高橋四丁目・高橋字大日北	屋敷・集落	平安・中世
18054	(特別史跡) 山王遺跡 千刈田地区	多賀城市山王字千刈田	官衙	古代
20001	林崎貝塚	七ヶ浜町松ヶ浜字新林崎	貝塚・製塩	縄文晩・弥生
20002	二月田貝塚 (空墓貝塚)	七ヶ浜町吉田浜字台・二月田・新二月田	集落跡・貝塚・製塩	縄文後・晩・弥生・古代
20003	表浜貝塚	七ヶ浜町花洲浜字表浜一、表浜二	貝塚・製塩	古墳後期・奈良・平安
20004	君ヶ岡貝塚	七ヶ浜町花洲浜字藤ヶ沢	貝塚	縄文前・中
20005	東宮貝塚 (鳳寿寺貝塚)	七ヶ浜町東宮浜字寺島	貝塚	縄文後・晩・弥生・平安
20006	大木囲貝塚	七ヶ浜町東宮浜字東大木・西大木・北下方・南下方	集落跡・貝塚	縄文前～後
20007	阿川沼貝塚	七ヶ浜町菖蒲田浜字和田	貝塚	縄文晩・弥生
20008	吉田浜貝塚	七ヶ浜町吉田浜字前塚寺山	貝塚	縄文早
20010	吉田館跡	七ヶ浜町吉田浜字寺山	城館	中世?
20011	薬師堂横穴墓群	七ヶ浜町湊浜字砂山・船戸	横穴墓群	古墳後
20012	高山横穴墓群	七ヶ浜町花洲浜字浜沼	横穴墓群	古墳後
20015	清水洞窟遺跡	七ヶ浜町代ヶ崎浜字清水	製塩・墓	弥生・平安
20016	長須賀遺跡	七ヶ浜町花洲浜字長須賀	貝塚・製塩	縄文・古墳後・平安
20017	榊形囲横穴墓群	七ヶ浜町湊浜字榊形	横穴墓群	古墳後
20018	水浜遺跡	七ヶ浜町代ヶ崎浜字水浜	貝塚・製塩	縄文晩・弥生・古代

表 6.1.5-11(3) 埋蔵文化財包蔵地の状況

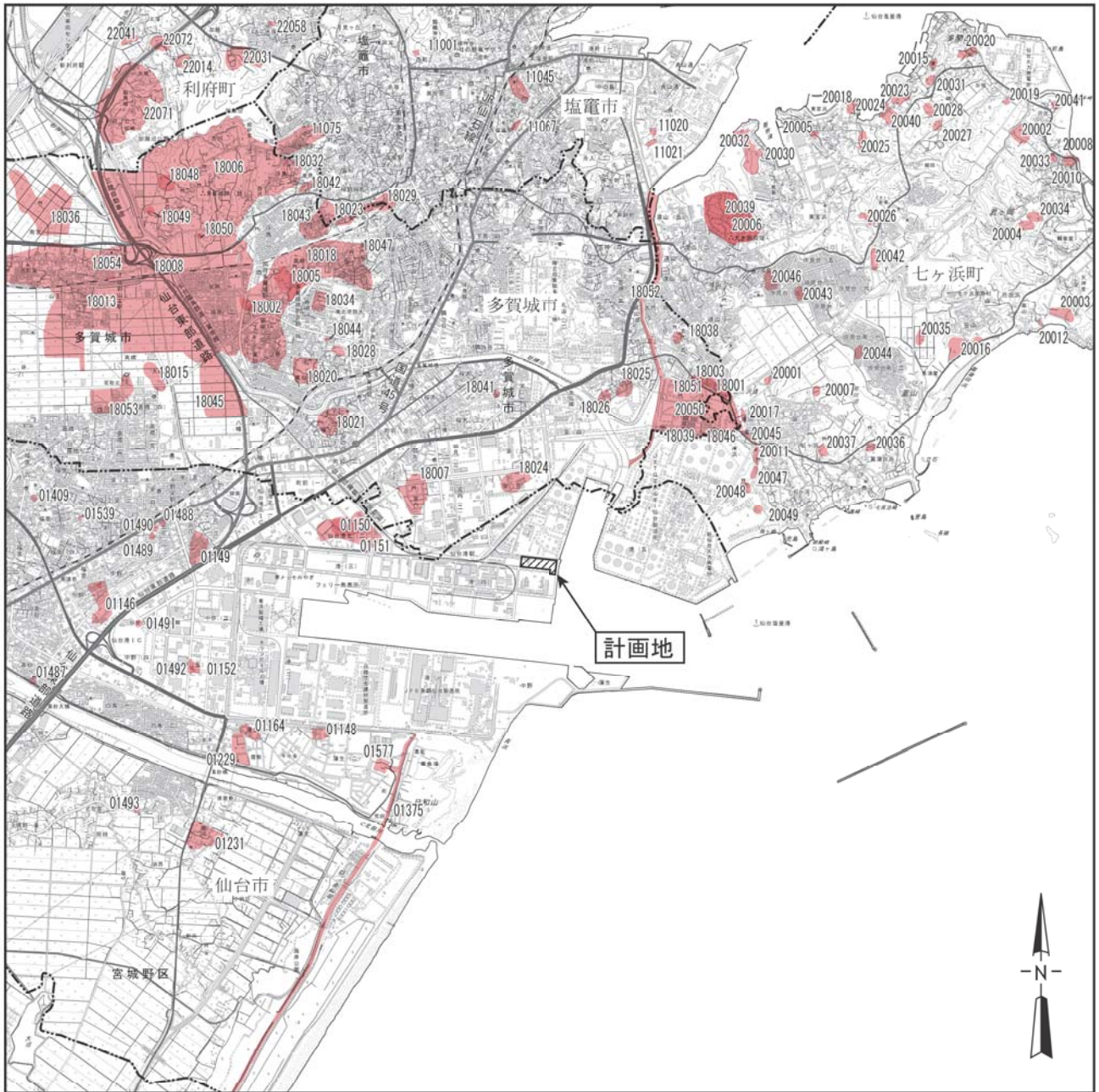
遺跡番号	遺跡名	所在地	種別	時代
20019	神明遺跡	七ヶ浜町吉田浜字神明	製塩	古代
20020	影田貝塚	七ヶ浜町代ヶ崎浜字影田	貝塚	平安
20023	土浜B貝塚	七ヶ浜町代ヶ崎浜字土浜	貝塚・製塩	平安
20024	丑山遺跡	七ヶ浜町東宮浜字丑山	製塩	弥生・平安
20025	小友遺跡	七ヶ浜町東宮浜字小友	散布地	弥生・古代
20026	丑谷辺遺跡	七ヶ浜町東宮浜字丑谷辺	製鉄	古代・中世?
20027	沢上貝塚	七ヶ浜町代ヶ崎浜字沢ノ上	貝塚	縄文晩
20028	峯貝塚	七ヶ浜町代ヶ崎浜字峯	散布地・貝塚	縄文晩・古代
20030	小畑貝塚	七ヶ浜町東宮浜字要害	貝塚	縄文晩・弥生・古代
20031	清水貝塚	七ヶ浜町代ヶ崎浜字清水	貝塚	縄文後・古墳・古代
20032	左道遺跡	七ヶ浜町東宮浜字左道	集落跡・貝塚	縄文前・古代
20033	吉田神社遺跡	七ヶ浜町吉田浜字宮前	散布地	古代
20034	藤ヶ沢貝塚	七ヶ浜町花淵浜字藤ヶ沢	貝塚	縄文前・中
20035	東原遺跡	七ヶ浜町菖蒲田浜字東原	散布地	古墳後
20036	諏訪神社前遺跡	七ヶ浜町菖蒲田浜字林合	散布地	縄文晩・古代
20037	笹山貝塚	七ヶ浜町松ヶ浜字笹山	貝塚	縄文晩・弥生
20039	大木城跡	七ヶ浜町東宮浜字東大木	城館	中世
20040	水浜横穴墓	七ヶ浜町東宮浜字水浜	横穴墓	古墳
20041	沢尻貝塚	七ヶ浜町吉田浜字沢尻	貝塚	縄文晩・弥生・平安
20042	下田堤遺跡	七ヶ浜町汐見台7丁目	製鉄	古代・中世?
20043	野山貝塚 (鬼ノ神山貝塚)	七ヶ浜町菖蒲田浜字野山	貝塚	縄文晩・弥生・奈良
20044	鬼ノ神山横穴墓群	七ヶ浜町汐見台三丁目	横穴墓群	古墳
20045	砂山横穴墓群	七ヶ浜町湊浜字砂山	横穴墓群	古墳
20046	野山遺跡	七ヶ浜町汐見台三丁目	製塩	縄文晩・弥生
20047	弁天A遺跡	七ヶ浜町湊浜字弁天	散布地	古代
20048	弁天B遺跡	七ヶ浜町湊浜字弁天	散布地	古代
20049	弁天C遺跡	七ヶ浜町湊浜字弁天	散布地	古代
20050	新田前貝塚	七ヶ浜町湊浜字樹形	貝塚	古代
22014	窪遺跡	利府町加瀬字東ヶ窪	散布地	古代
22031	加瀬貝塚	利府町加瀬字岩井堂	貝塚	縄文中・古代
22041	北窪遺跡	利府町加瀬字北窪	散布地	古代
22058	十三本塚遺跡	利府町加瀬字十三本塚	十三塚	—
22071	加瀬遺跡群	利府町加瀬字松崎・稲葉崎・台城・窪ほか	散布地	縄文・古代
22072	天形遺跡	利府町加瀬字天形	散布地	古代

注：1. 「遺跡番号」は、図6.1.5-5の図中番号に対応する。

2. 「?」は伝聞、伝承等による推定、「—」は不明であることを示す。

3. 2018年4月末現在に発見・登録されている遺跡を示す。

[「平成30年度(2018)版 宮城県遺跡地名表」(2018年11月閲覧、宮城県HP)より作成]



〔「Web版遺跡地図 宮城県遺跡地図情報」(平成30年11月閲覧、宮城県HP)より作成〕

- 凡例
- 計画地
 - 埋蔵文化財包蔵地

注：図中番号は表6.1.5-11の遺跡番号に対応する。

図 6.1.5-6 埋蔵文化財包蔵地位置図