

6.2.4 社会資本整備等

(1) 交通

① 道路・鉄道等の交通網

調査範囲の交通網の状況は、図6.2.4-1及び図6.2.4-2のとおりである。

計画地はJR仙石線の多賀城駅の南東、仙台臨海鉄道（貨物鉄道）の仙台港駅の東及び仙台北港駅の南に位置している。

計画地周辺の道路は、計画地の北側に国道45号がある。

都市計画道路としては、表6.2.4-1及び図6.2.4-3に示す路線が計画されている。

表 6.2.4-1(1) 調査範囲内の都市計画道路（仙台市内）

街路番号	名称	市域内の同一幅員の区間					
		起 点		終 点		幅 員	延 長
1・3・1	仙塩幹線	宮城野区	中野字出花	宮城野区	中野字上小袋田	23.5	880
1・3・2	仙台東幹線	太白区	二郎丸字昭和境	宮城野区	中野字出花	23.5	11,570
3・1・1	元寺小路福室線	青葉区	中央二丁目	青葉区	中央一丁目	36(6)	590
3・1・1	元寺小路福室線	青葉区	中央一丁目	宮城野区	福室字田中前一番	40(6)	7,650
3・1・8	仙台港多賀城線	宮城野区	港三丁目	宮城野区	中野字新沼	40(6)	370
3・1・8	仙台港多賀城線	宮城野区	中野字上新沼	宮城野区	中野字上小袋田	28(4)	230
3・2・2	清水小路多賀城線	青葉区	五橋一丁目	若林区	新寺三丁目	30(4)	350
3・2・2	清水小路多賀城線	若林区	新寺三丁目	宮城野区	宮城野二丁目	25(4)	1,140
3・2・2	清水小路多賀城線	宮城野区	宮城野二丁目	若林区	六丁の目東町	30(4)	5,070
3・2・2	清水小路多賀城線	若林区	六丁の目東町	宮城野区	町前一丁目	40(6)	5,110
3・2・301	海の見える大通り線	宮城野区	港三丁目	宮城野区	中野字曲田	30	930
3・3・17	花京院通福田町線	青葉区	本町一丁目	宮城野区	中野字上小袋田	22	10,800
3・3・33	鶴ヶ谷仙台港線	宮城野区	鶴ヶ谷字大谷	宮城野区	中野字蓮田	25	6,250
3・3・33	鶴ヶ谷仙台港線	宮城野区	中野字石橋	宮城野区	港一丁目	30	3,670
3・3・82	中野栄駅前通線	宮城野区	出花一丁目	宮城野区	出花一丁目	25	520
3・3・90	高砂駅蒲生線	宮城野区	高砂一丁目	宮城野区	港一丁目	22(2)	4,610
3・3・91	中野線	宮城野区	中野字石橋	宮城野区	出花一丁目	22	1,580
3・3・98	ポートセンター西線	宮城野区	中野字葦畔	宮城野区	蒲生字須賀前	25	920
3・3・99	ポートセンター南線	宮城野区	港二丁目	宮城野区	中野字田中	22	1,230
3・3・100	ポートセンター中央線	宮城野区	中野字出花	宮城野区	中野字神妻	25	590
3・4・63	南宮北福室線	宮城野区	福室字小内田	宮城野区	福室字新田前	18	810
3・4・302	港北工業幹線	宮城野区	町前一丁目	宮城野区	港三丁目	18(2)	610

注：幅員の（ ）内は車線数、起点と終点は、仙台市内の同一幅員区間の起点と終点を示す。

〔「仙台市都市計画道路整備状況図」（平成29年、仙台市建設局道路部道路計画課）より作成〕

表 6.2.4-1(2) 調査範囲内の都市計画道路（塩竈市内）

街路番号	名称	都市計画道路の全区間					
		起点		終点		幅員	延長
3・3・102	築港大通線	塩竈市	港町一丁目	塩竈市	貞山通一丁目	18～22	1,420
3・4・103	北浜沢乙線 なお塩竈市海岸通地内に約2,800㎡の交通広場	塩竈市	北浜四丁目	利府町	しらかし台二丁目	18～26	8,600
3・4・104	尾島町一本松線	塩竈市	尾島町	塩竈市	貞山通三丁目	18	1,600
3・4・105	新富町牛生線	塩竈市	花立町	塩竈市	牛生町	14～18	1,410
3・4・106	牛生埠頭線	塩竈市	牛生町	塩竈市	貞山通一丁目	18～22	1,110
3・3・107	玉川岩切線	塩竈市	東玉川町	多賀城市	岩切字昭和	18～25 4車線	4,500
3・4・108	塩竈駅前線 なお塩竈市東玉川町地内に約4,100㎡の交通広場	塩竈市	東玉川町	塩竈市	佐浦町	18	540
3・4・111	玉川向ヶ丘線	塩竈市	玉川二丁目	塩竈市	向ヶ丘	16	1,190
3・4・112	海岸通下馬線	塩竈市	海岸通	多賀城市	下馬二丁目	16	1,330
3・4・113	港町海岸通線	塩竈市	港町一丁目	塩竈市	海岸通	19	510
3・5・114	宮町吉津線	塩竈市	宮町	塩竈市	庚塚	12～17	1,970
3・5・116	尾島町天神橋線 なお塩竈市海岸通地内に約3,500㎡の交通広場	塩竈市	海岸通	塩竈市	中の島	12～15	890
3・5・117	願成寺前線	塩竈市	南町	塩竈市	旭町	12	460
3・5・118	本町南町線	塩竈市	本町	塩竈市	南町	12～16	300
3・6・120	南町尾島町線	塩竈市	南町	塩竈市	尾島町	10	630
8・7・102	しおかぜ通り線	塩竈市	海岸通	塩竈市	港町一丁目	8	440
3・1・131	八幡築港線	多賀城市	町前一丁目	塩竈市	港町二丁目	30～40	5,820
3・3・132	一国幹線 なお塩竈市北浜四丁目・藤倉三丁目地内に約1,600㎡の交通広場	多賀城市	町前一丁目	塩竈市	字越の浦	20～22	9,440
3・3・231	清水沢多賀城線	利府町	春日字岩沢	多賀城市	町前一丁目	28	6,850
3・4・134	下馬春日線	多賀城市	伝上山三丁目	利府町	春日字宮の前	16～22	5,650
3・4・139	新田南錦町線	多賀城市	新田字下河原	塩竈市	南錦町	18～20	5,040

〔「都市計画決定状況」（2018年11月閲覧、塩竈市）より作成〕

表 6.2.4-1(3) 調査範囲内の都市計画道路（多賀城市内）

街路番号	名 称	都市計画道路の全区間					
		起 点		終 点		幅 員	延 長
1・3・1	仙塩幹線	宮城野区	中野字出花	利府町	春日字山下	23.5	8,630
3・1・131	八幡築港線	多賀城市	町前一丁目	塩竈市	港町二丁目	30～40	5,820
3・3・107	玉川岩切線	塩竈市	東玉川町	多賀城市	岩切字昭和	18～25	4,500
3・3・132	一国幹線	多賀城市	町前一丁目	塩竈市	字越の浦	20～22	9,440
3・3・133	多賀城工場線		データなし		データなし	22	990
3・3・231	清水沢多賀城線	利府町	森郷字大窪北	多賀城市	町前一丁目	28	6,850
3・4・105	新富町牛生線	塩竈市	花立町	塩竈市	牛生町	14～18	1,410
3・4・134	下馬春日線	多賀城市	伝上山三丁目	利府町	春日字宮の前	16～22	5,650
3・4・135	多賀城駅沖ノ石線		データなし		データなし	16	820
3・4・136	高崎大代線		データなし		データなし	16	2,290
3・4・137	多賀城駅仙台線		データなし		データなし	10～16	1,070
3・4・138	下馬東宮線	多賀城市	下馬五丁目	七ヶ浜町	東宮浜字鶴ヶ湊	18	3,440
3・4・139	新田南錦町線	多賀城市	新田字下河原	塩竈市	南錦町	18～20	5,040
3・4・140	南宮北福室線		データなし		データなし	18	1,890
3・4・141	笠神八幡線		データなし		データなし	16～18	3,600
3・4・142	留ヶ谷八幡沖線		データなし		データなし	16～18	2,070
3・4・148	多賀城駅北線		データなし		データなし	17	220
3・5・144	舟橋志引線		データなし		データなし	12	720
3・5・145	大代七ヶ浜線		データなし		データなし	12～15	1,180
3・5・146	多賀城駅前線		データなし		データなし	12～17	550
3・5・147	史跡連絡線		データなし		データなし	12	1,230
7・5・131	高橋線		データなし		データなし	12～16	1,790
7・7・132	駅西小路線		データなし		データなし	6～11	330
7・7・133	駅東小路線		データなし		データなし	6	160
7・7・134	学校西小路線		データなし		データなし	6	90
8・6・131	政庁大路線		データなし		データなし	8	300
8・6・132	史都中央通線		データなし		データなし	9	220
8・7・133	史都西通線		データなし		データなし	6	90
8・7・134	史都東通線		データなし		データなし	6	120
8・7・135	学校通線		データなし		データなし	6	50

〔「多賀城市都市計画図 平成30年5月発行」(2018年11月閲覧、多賀城市HP)より作成〕

表 6.2.4-1(4) 調査範囲内の都市計画道路（七ヶ浜町内）

街路番号	名 称	都市計画道路の全区間					
		起 点		終 点		幅 員	延 長
3・4・138	下馬東宮線	多賀城市	下馬五丁目	七ヶ浜町	東宮浜字鶴ヶ湊	18	3,440

〔「七ヶ浜町用途地域図 平成18年3月調整」(2018年11月閲覧、七ヶ浜町)より作成〕

表 6.2.4-1(5) 調査範囲内の都市計画道路（利府町内）

街路番号	名 称	都市計画道路の全区間					
		起 点		終 点		幅 員	延 長
1・3・1	仙塩幹線	宮城野区	中野字出花	利府町	春日字山下	23.5	8,630
1・3・5	仙台北幹線	利府町	利府字新谷地脇	富谷町	富谷字源内	23.5	12,880

〔「都市計画決定一覧 平成30年4月」(2018年11月閲覧、利府町HP)より作成〕



図 6.2.4-1 交通網図（道路）





図 6.2.4-2 交通網図(鉄道)



凡 例

 計画地

仙台市内の都市計画道路

-  整備済の道路
(道路用地が計画幅員どおり確保されており供用している道路)
-  事業中の道路

仙台市以外の都市計画道路



注：図中番号は表6.2.4-1の「街路番号」に対応する。

〔仙台市都市計画道路整備状況図〕
 (平成30年4月、仙台市建設局道路部道路計画課)
 「塩竈市都市計画図情報」(平成29年2月、塩竈市)
 「多賀城市都市計画図 平成30年5月発行」(多賀城市)
 「七ヶ浜町用途地域図 平成18年3月調整」(七ヶ浜町)
 「都市計画決定一覧 平成30年3月末現在」(利府町)より作成




図 6.2.4-3 都市計画道路

② 交通量

ア. 鉄道

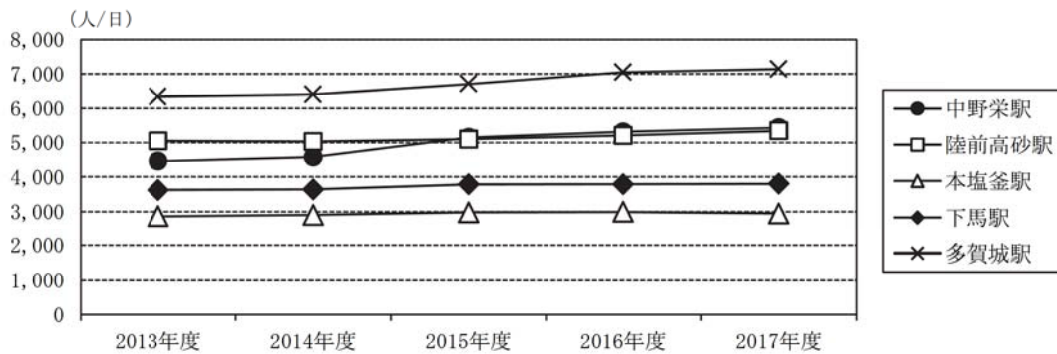
計画地周辺の駅における乗車人数の推移は、表6.2.4-2及び図6.2.4-4・5のとおりである。2017年度における一日の平均乗車人数はJR仙石線の中野栄駅が5,437人、陸前高砂駅が5,345人、本塩釜駅が2,948人、下馬駅が3,803人、多賀城駅が7,139人であり、JR東北本線の塩釜駅が2,879人、国府多賀城駅が1,068人である。

表 6.2.4-2 計画地周辺の駅の乗車人数の推移（1日平均乗車人員）

路線名	市区	駅名	2013年度	2014年度	2015年度	2016年度	2017年度
JR仙石線	宮城野区	中野栄	4,457	4,579	5,152	5,313	5,437
		陸前高砂	5,047	5,032	5,098	5,207	5,345
	塩釜市	本塩釜	2,867	2,905	2,980	2,992	2,948
		西塩釜 ^{注1)}	-	-	-	-	-
	多賀城市	下馬	3,626	3,641	3,790	3,791	3,803
		多賀城	6,335	6,402	6,708	7,045	7,139
JR東北本線	塩釜市	塩釜	3,096	2,957	2,927	2,931	2,879
	多賀城市	国府多賀城	1,114	1,118	1,105	1,065	1,068
		陸前山王 ^{注2)}	-	-	-	-	-
	利府町	新利府駅 ^{注3)}	-	-	-	-	-

注：1. 西塩釜駅の2006年度以降のデータは未公表である。
 2. 陸前山王駅の2005年度以降のデータは未公表である。
 3. 新利府町駅のデータは未公表である。

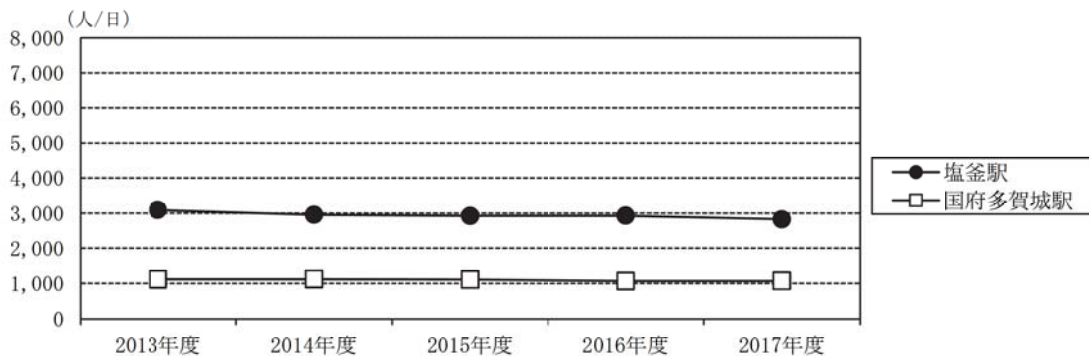
〔「JR東日本各駅の乗車人員」（2018年11月閲覧、JR東日本HP）より作成〕



注：1日平均乗車人員を示す。

〔「JR東日本 各駅の乗車人員」（2018年11月閲覧、JR東日本HP）より作成〕

図 6.2.4-4 各駅の乗車人数の推移 (JR仙石線)



注：1日平均乗車人員を示す。

〔「JR東日本 各駅の乗車人員」（2018年11月閲覧、JR東日本HP）より作成〕

図 6.2.4-5 各駅の乗車人数の推移 (JR東北本線)

イ. 道路

計画地周辺の交差点交通量及び道路交通センサスの調査地点は図6.2.4-6、2017年の交差点交通量調査結果は表6.2.4-3、2015年度の道路交通センサス調査結果は表6.2.4-4のとおりである。

計画地に近い交差点交通量調査地点である、出花交差点(②)の交通量は平日12時間交通量で約40,000台となっており、2013年からの伸び率に大きな変化はない。

また、計画地に近い道路交通センサス調査地点である、仙台市若林区浜前にし(No.12)の平日昼間12時間自動車類交通量は27,556台となっている。2010年度の交通量に対して2015年度の交通量が増加したのは仙台港北IC～利府JCT(No.1、2)、利府JCT～利府塩釜IC(No.3)、仙台市宮城野区中野字上小袋田(No.5、6)、仙台市宮城野区中野腰廻(No.10)、仙台市宮城野区蒲生(No.12)、塩釜市港街11(No.13)、多賀城市市川館前(No.16)、多賀城市南宮庚申(No.17)、多賀城市市川字館前(No.18)、宮城郡七ヶ浜町代ヶ崎浜字向田(No.21)、多賀城市桜木2丁目2番59号(No.22)、仙台市宮城野区白鳥2丁目(No.23)、宮城郡利府町加瀬稲葉崎(No.25)であり、その他の地点においては、交通量は減少している。

表 6.2.4-3 交差点交通量調査結果(2017年、平日)

交差点名称			12時間交通量(台)						大型 車混 入率 (%)	2013年 自動車類 交通量 (台)	12時間 交通量 伸率 2017 /2013
			二 輪 車	小 型 貨 物 車	乗 用 車	大 型 貨 物 車	バ ス	自 動 車 類 計			
区	交差点 番号	交差点名称									
宮 城 野 区	①	中野栄駅前交差点	398	4,627	23,390	3,000	196	31,213	10.2	29,625	1.05
	②	出花交差点	356	5,402	28,492	5,545	152	39,591	14.4	37,993	1.04
	③	中野石橋交差点	411	7,220	31,828	9,461	144	48,653	19.7	48,763	1.00
	④	鶴巻交差点	456	7,144	32,521	8,109	138	47,912	17.2	48,175	0.99
	⑤	蒲生二本木交差点	178	3,002	11,949	10,627	76	25,654	41.7	25,821	0.99

「交差点交通量調査(平成25年度)」(2018年11月閲覧、仙台市HP)
「交差点交通量調査(平成29年度)」(2018年11月閲覧、仙台市HP)より作成

表 6.2.4-4 自動車交通量調査結果（2015年度、平日）

路線名	No.	交通量観測地点地名	昼間12時間 自動車類交通量				24時間 自動車類 交通量	2010年度 昼間 12時間 自動車類 交通量	12時間 交通量 伸率 2015 /2010
			上下合計			大型車 混入率			
			小型 車	大型 車	合 計				
			(台)	(台)	(台)				
一般国道45号 (仙塩道路) 注1)	1	仙台港北IC～利府JCT	19,698	9,029	28,727	31.4%	36,752	19,634	1.46
	2	仙台港北IC～利府JCT	19,698	9,029	28,727	31.4%	36,752	19,634	1.46
	3	利府JCT～利府塩釜IC	14,981	3,911	18,892	20.7%	23,473	13,960	1.35
一般国道45号	4	仙台市宮城野区中野字柳原	25,024	2,974	27,998	10.6%	38,285	30,847	0.91
	5	仙台市宮城野区中野字上小袋田	24,831	4,290	29,121	14.7%	39,896	28,325	1.03
	6	仙台市宮城野区中野字上小袋田	24,831	4,290	29,121	14.7%	39,896	28,325	1.03
	7	多賀城市鶴ヶ谷一丁目	23,092	2,675	25,767	10.4%	30,405	25,996	0.99
	8	多賀城市下馬二丁目	13,585	1,708	15,293	11.2%	18,046	16,345	0.94
	9	塩竈市北浜一丁目	8,641	258	8,899	2.9%	10,501	10,044	0.89
	10	仙台市宮城野区中野腰廻	25,183	4,833	30,016	16.1%	39,621	28,624	1.05
塩釜互理線	11	仙台市若林区浜前西	5,755	6,112	11,867	51.5%	16,377	12,971	0.91
	12	多賀城市町前1丁目	23,094	4,462	27,556	16.2%	36,098	22,029	1.25
塩釜港線	13	塩釜市港街11	6,096	2,625	8,721	30.1%	10,988	8,647	1.01
仙台塩釜線	14	多賀城市栄23	8,694	816	9,510	8.6%	12,553	30,813	0.31
	15	塩釜市牛生町	11,914	2,503	14,417	17.4%	18,598	15,492	0.93
泉塩釜線	16	—	8,162	999	9,161	10.9%	11,543	8,526	1.07
	17	—	8,162	999	9,161	10.9%	11,543	8,526	1.07
	18	多賀城市浮島35	7,805	461	8,266	5.6%	10,663	6,622	1.25
塩釜七ヶ浜多賀城線	19	塩釜市佐浦町	6,605	171	6,776	2.5%	8,470	6,944	0.98
	20	多賀城市笠神58	7,029	949	7,978	11.9%	10,371	8,851	0.90
	21	七ヶ浜町代ヶ崎浜字向田	12,294	1,175	13,469	8.7%	16,163	1,162	11.59
	22	多賀城市桜木2丁目2番59号	15,107	2,833	17,940	15.8%	22,604	8,287	2.16
蒲生福田線	23	—	5,207	447	5,654	7.9%	7,068	5,224	1.08
多賀城停車場線	24	多賀城市八幡3丁目4番51号	7,115	368	7,483	4.9%	9,429	9,535	0.78
加瀬沼公園線	25	利府町加瀬稲葉崎	5,945	1,205	7,150	16.9%	8,938	7,004	1.02

注：1. 一般国道（仙塩道路）は三陸沿岸道路（三陸縦貫自動車道、三陸北貫自動車道、八戸久慈自動車道）の一部を形成し、仙台市宮城野区中野の仙台港北ICから利府中ICを結ぶ延長7.8kmの自動車専用道路である。

2. 「—」は、交通量観測地点地名が示されていない。

〔平成27年度全国道路・街路交通情勢調査（道路交通センサス）（国土交通省）より作成〕



凡例



計画地

— 高規格幹線道路（一般国道の自動車専用道路）

— 国道

— 主要地方道

— 県道

○ 交差点交通量調査地点（①～⑤）

● 交通量調査地点（1～25）

〔「交差点交通量調査（平成25年度、平成29年度）」（平成30年3月、仙台市HP）
 「平成27年度全国道路・街路交通情勢調査（道路交通センサス）」（国土交通省）より作成〕

注：図中番号は表6.2.4-3の「交差点番号」又は表6.2.4-4の「No.」に対応する。



図 6.2.4-6 主要な道路及び交通量調査地点

ウ. 入港船舶

計画地周辺における入港船舶数は、表6.2.4-5のとおりである。

仙台塩釜港（仙台港区）の2016年における入港状況は、外航船が891隻、内航船が6,155隻となっている。

表 6.2.4-5 入港船舶数（仙台塩釜港（仙台港区））

種別		2012年		2013年		2014年		2015年		2016年	
		隻数	総トン数	隻数	総トン数	隻数	総トン数	隻数	総トン数	隻数	総トン数
商船	外航	627	12,711,384	677	14,377,873	740	14,725,344	713	13,742,481	891	17,400,824
	内航	5,230	20,796,940	5,490	21,620,950	5,514	21,222,820	5,414	22,571,562	5,681	23,455,064
自航	内航	495	7,497,385	507	7,692,169	519	7,868,703	458	6,886,944	469	7,063,322
漁船	内航	10	4,170	9	4,066	5	2,005	0	0	0	0
避難船	内航	—	—	—	—	—	—	—	—	—	—
その他	内航	10	17,093	3	7,131	4	7,114	63	68,951	5	6,839
外航船		627	12,711,384	677	14,377,873	740	14,725,344	713	13,742,481	891	17,400,824
内航船		5,745	28,315,588	6,009	29,324,316	6,042	29,100,642	5,935	29,527,457	6,155	30,525,225
合計		6,372	41,026,972	6,686	43,702,189	6,782	43,825,986	6,648	43,269,938	7,046	47,926,049

〔「平成28年宮城の港湾統計」（平成28年3月、宮城県土木部港湾課）より作成〕

(2) 上水道・下水道等

① 上水道

仙台市及び調査範囲内区市町における水道施設の状況は、表6.2.4-6のとおりである。また、水道普及状況の推移は、表6.2.4-7のとおりである。

全ての市区町において、給水人口の大部分を上水道でまかなっている。2016年度の水道普及率は仙台市が99.8%、塩竈市、多賀城市、七ヶ浜町及び利府町が100.0%である。

仙台市の上水道の配水区域は図6.2.4-7、仙台市及び調査範囲内区市町の配水系統図は図6.2.4-8～12のとおりである。調査範囲は全域給水区域になっており、計画地は主に「釜房ダム」を取水源とし、「茂庭浄水場」から配水されている。

表 6.2.4-6 水道施設状況 (2016年度)

市区町	項目	箇所数 (箇所)	計画給水人口又は 確認時給水人口 (人)	現在給水人口 (人)
仙台市	上水道	1	1,033,000	1,050,160
	簡易水道	0	0	0
	専用水道	19	7,500	1,611
	合計	20	1,040,500	1,051,771
	行政区域内総人口 (人)		1,053,717	
	普及率 (%)		99.8	
塩竈市	上水道	1	74,800	54,959
	簡易水道	0	0	0
	専用水道	0	0	0
	合計	1	74,800	54,959
	行政区域内総人口 (人)		54,959	
	普及率 (%)		100.0	
多賀城市	上水道	2	63,070	62,318
	簡易水道	0	0	0
	専用水道	1	193	0
	合計	3	63,263	62,318
	行政区域内総人口 (人)		62,321	
	普及率 (%)		100.0	
七ヶ浜町	上水道	1	22,500	19,126
	簡易水道	0	0	0
	専用水道	0	0	0
	合計	1	22,500	19,126
	行政区域内総人口 (人)		19,126	
	普及率 (%)		100.0	
利府町	上水道	1	38,400	36,205
	簡易水道	0	0	0
	専用水道	1	2,800	0
	合計	2	41,200	36,205
	行政区域内総人口 (人)		36,205	
	普及率 (%)		100.0	

注：(普及率) = (現在給水人口合計) / (行政区画内総人口) × 100

〔「平成28年度市町村別水道施設の状況」(2018年11月閲覧、宮城県HP) より作成〕

表 6.2.4-7 水道普及状況の推移

市区町	年次	行政人口(人)	給水人口(人)	普及率(%)
仙台市	2012年度	1,038,522	1,035,032	99.7
	2013年度	1,046,192	1,042,903	99.7
	2014年度	1,050,296	1,047,883	99.8
	2015年度	1,053,304	1,051,013	99.8
	2016年度	1,053,717	1,051,771	99.8
塩竈市	2012年度	56,407	56,407	100.0
	2013年度	56,207	56,207	100.0
	2014年度	55,752	55,752	100.0
	2015年度	55,247	55,247	100.0
	2016年度	54,959	54,959	100.0
多賀城市	2012年度	61,792	61,789	100.0
	2013年度	62,048	62,045	100.0
	2014年度	62,480	62,477	100.0
	2015年度	62,177	62,174	100.0
	2016年度	62,321	62,318	100.0
七ヶ浜町	2012年度	19,874	19,874	100.0
	2013年度	19,631	19,631	100.0
	2014年度	19,342	19,342	100.0
	2015年度	19,263	19,263	100.0
	2016年度	19,126	19,126	100.0
利府町	2012年度	35,750	35,750	100.0
	2013年度	36,103	36,103	100.0
	2014年度	36,318	36,318	100.0
	2015年度	36,330	36,330	100.0
	2016年度	36,205	36,205	100.0

注：1. (普及率) = (給水人口) / (行政区画内総人口) × 100

2. 各年度末の値を示す。

〔「平成28年度市町村別水道施設の状況」(2018年11月閲覧、宮城県HP)
「平成26年版宮城県統計年鑑2014」(平成27年3月、宮城県)
「平成27年版宮城県統計年鑑2015」(平成28年3月、宮城県)
「平成28年版宮城県統計年鑑2016」(平成29年3月、宮城県)
「平成29年版宮城県統計年鑑2017」(平成30年3月、宮城県)より作成〕

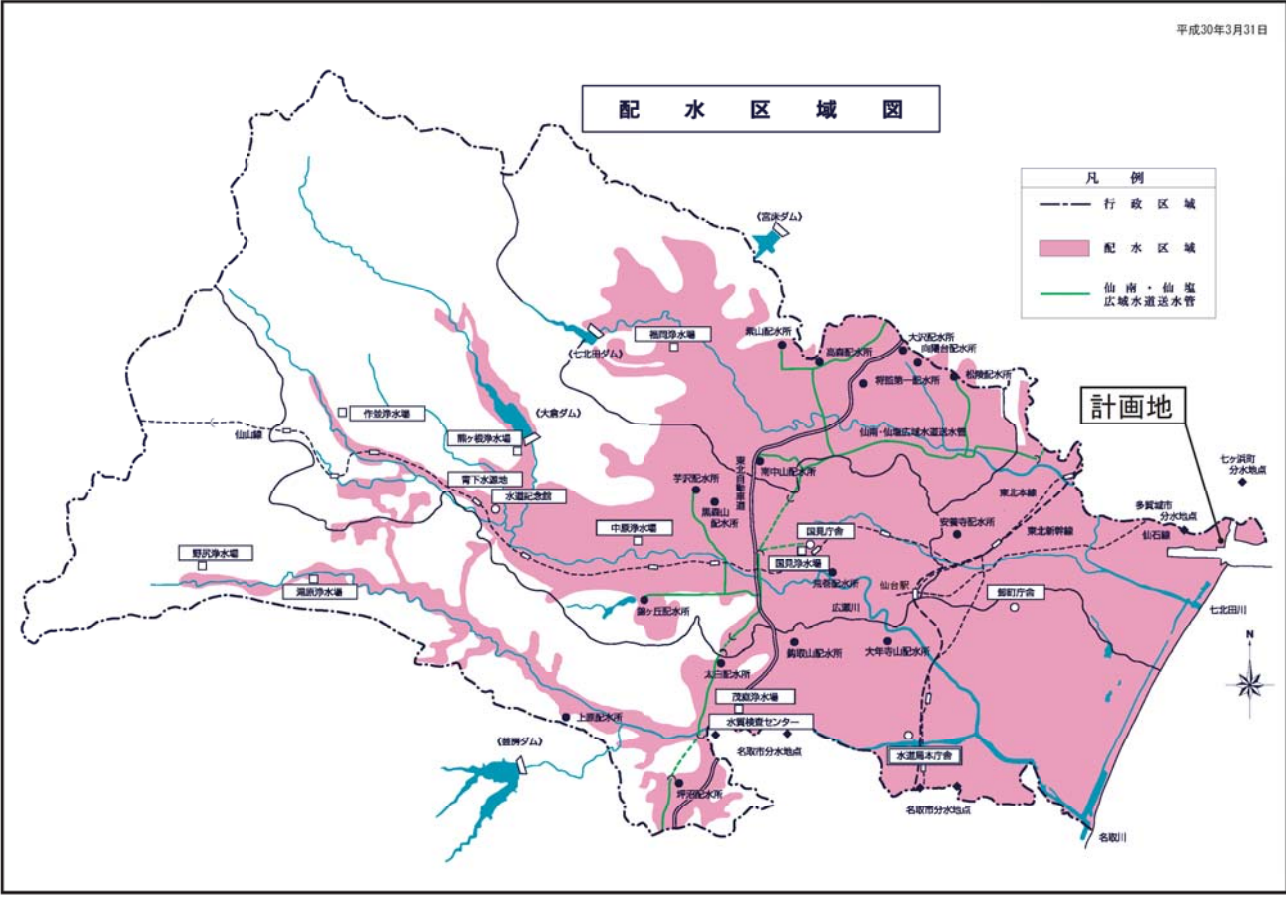
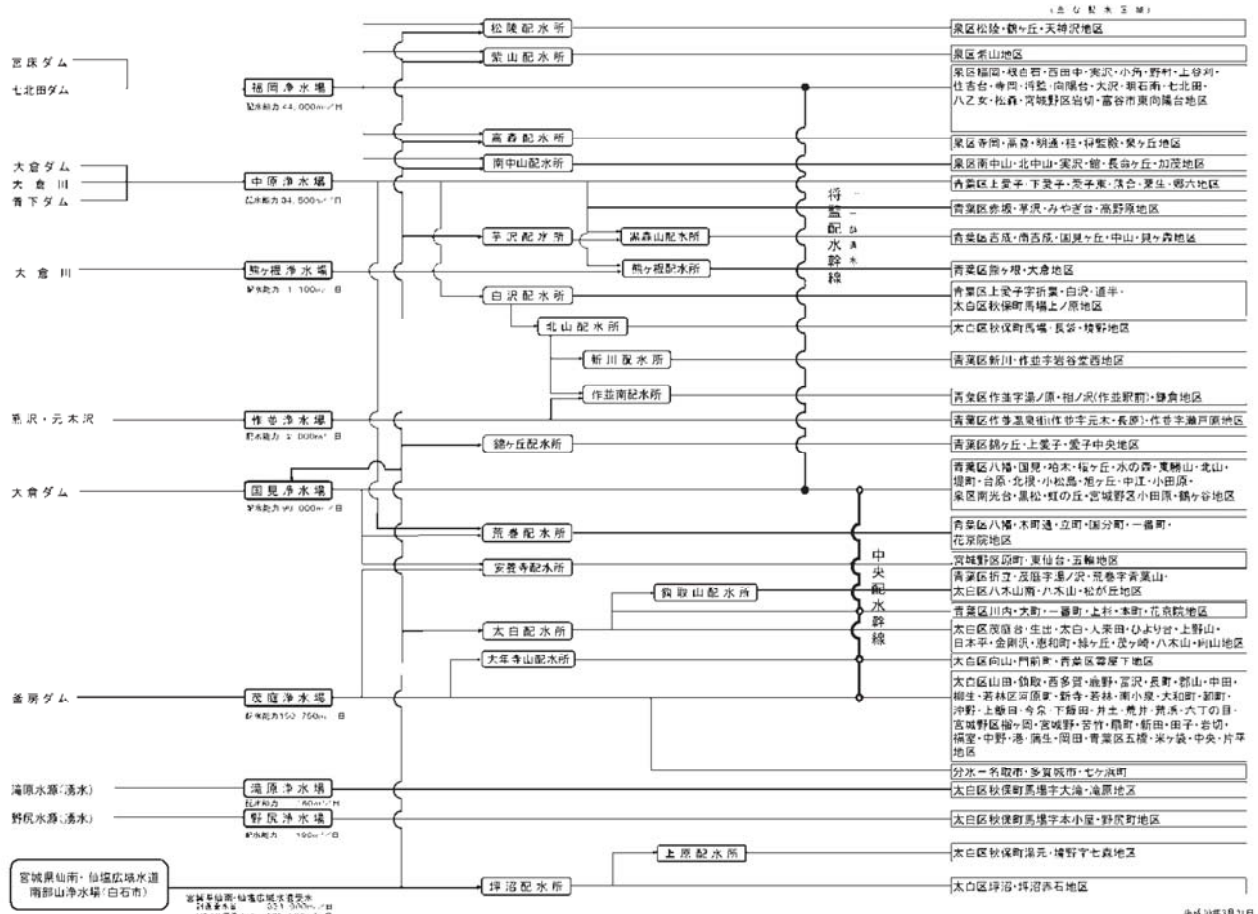


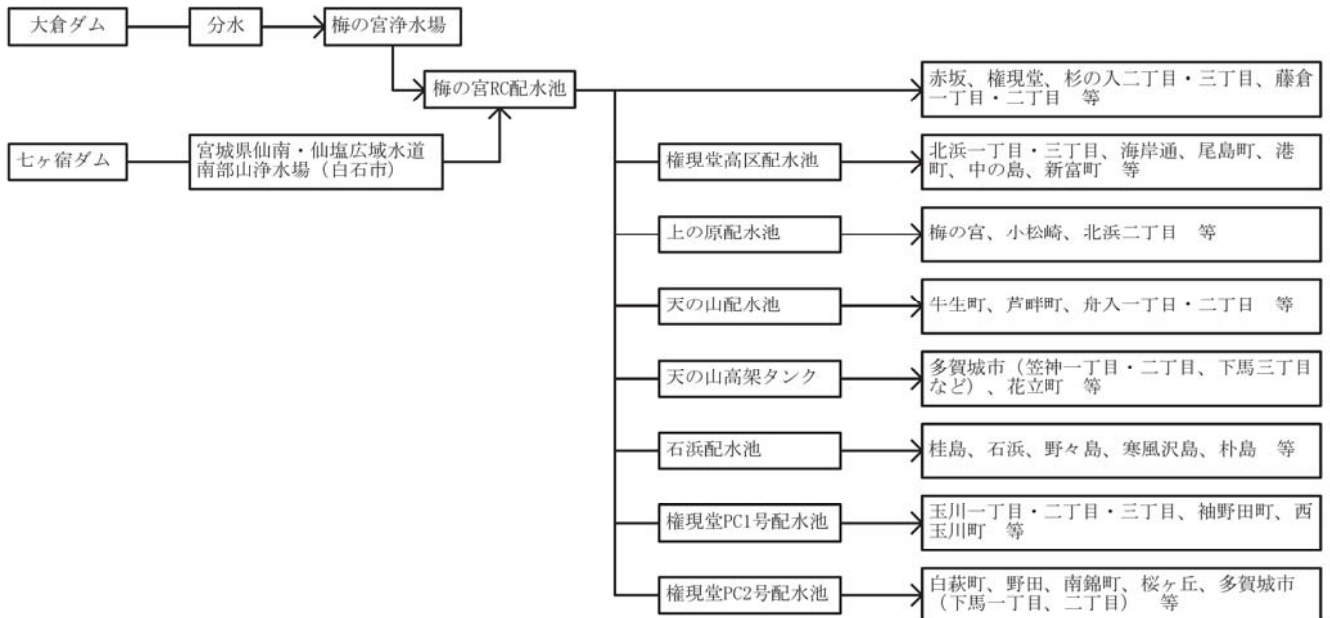
図 6.2.4-7 仙台市配水区域図

配水系統図



〔「水道事業統計年報（平成29年度）」（平成30年、仙台市水道局）より作成〕

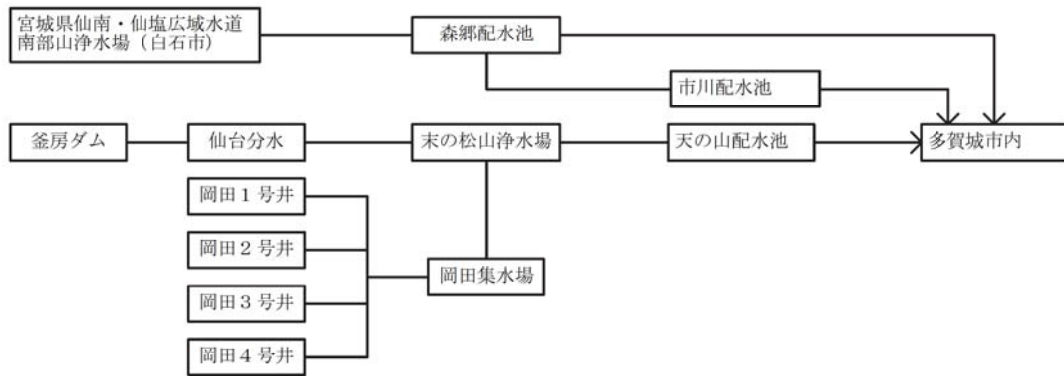
図 6.2.4-8 仙台市配水系統図



注：多賀城市の下馬一丁目・二丁目・三丁目の全部、四丁目・五丁目の一部、丸山一丁目の一部、笠神一丁目・二丁目・四丁目の全部、三丁目・五丁目の一部は、塩竈市給水区域である。

〔「しおがまの水道 事業概要 施設」（2018年11月閲覧、塩竈市HP）
 「塩竈市水道事業基本計画 平成23～32年度」（平成23年4月、塩竈市）より作成〕

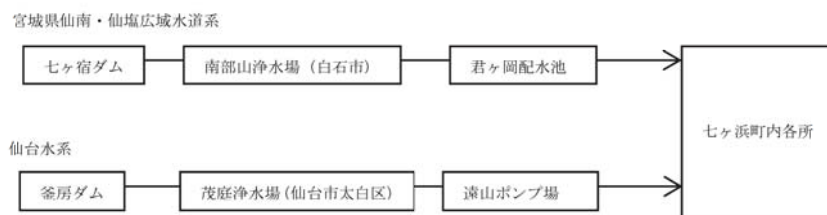
図 6.2.4-9 塩竈市配水系統図



注：多賀城市の下馬一丁目・二丁目・三丁目の全部、四丁目・五丁目の一部、丸山一丁目の一部、笠神一丁目・二丁目・四丁目の全部、三丁目・五丁目の一部は、塩竈市給水区域である。

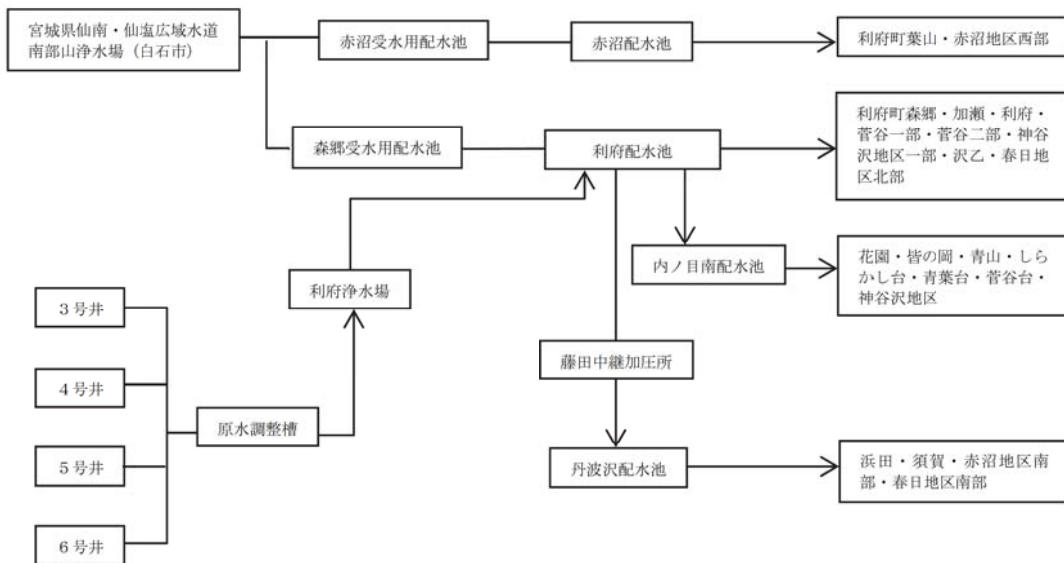
〔「多賀城市の水道水はどこからくるの？」(2018年11月閲覧、多賀城市HP) より作成〕

図 6.2.4-10 多賀城市配水系統図



〔「平成30年度水質検査計画」(平成30年3月、セキ浜町水道事業所) より作成〕

図 6.2.4-11 セキ浜町配水系統図



〔「りふの水道 水道事業の概要」(2018年11月閲覧、利府町HP) より作成〕

図 6.2.4-12 利府町配水系統図

② 下水道

仙台市及び調査範囲内区市町の下水道普及率等の推移は、表6.2.4-8のとおりである。

2017年度の下水道普及率は仙台市が99.7%、塩竈市が99.9%、多賀城市が99.9%、セキ浜町が100.0%、利府町が97.4%であり、普及率の推移はともに増加傾向である。

調査範囲における下水道計画の構想図は、図6.2.4-13のとおりである。

表 6.2.4-8 下水道普及率等の推移

市区町	項目	行政人口 (人)	処理区域人口 (人)	普及率 (%)	処理率 (%)
仙台市	2013年度	1,046,192	1,025,607	98.0	97.5
	2014年度	1,050,296	1,029,585	98.0	97.6
	2015年度	1,053,304	1,032,855	98.1	97.6
	2016年度	1,053,717	1,049,832	99.6	99.3
	2017年度	1,056,202	1,052,728	99.7	99.3
塩竈市	2013年度	56,207	55,671	99.0	96.7
	2014年度	55,752	55,235	99.1	96.7
	2015年度	55,247	54,797	99.2	96.6
	2016年度	54,959	54,922	99.9	97.3
	2017年度	54,619	54,581	99.9	97.3
多賀城市	2013年度	62,048	61,934	99.8	97.4
	2014年度	62,480	62,365	99.8	97.9
	2015年度	62,177	62,068	99.8	97.8
	2016年度	62,321	62,246	99.9	98.0
	2017年度	62,174	62,120	99.9	98.0
七ヶ浜町	2013年度	19,631	19,605	99.9	94.8
	2014年度	19,342	19,316	99.9	95.3
	2015年度	19,263	19,235	99.9	96.7
	2016年度	19,126	19,126	100.0	98.1
	2017年度	18,931	18,931	100.0	97.8
利府町	2013年度	36,103	34,487	95.5	93.6
	2014年度	36,318	34,708	95.6	93.6
	2015年度	36,330	34,723	95.6	93.8
	2016年度	36,205	35,259	97.4	95.7
	2017年度	36,220	35,277	97.4	95.7

注：1. (普及率) = (処理区域人口) / (行政人口) × 100

(処理率) = (下水道処理区域の水洗化人口) / (行政人口) × 100

2. 下水道処理区域の水洗化人口の合計値は、下水道のほか、下水道処理区域内における浄化槽及びコミュニティ・プラントの水洗化人口を加算。

〔「汚水処理人口普及率 平成25年度」(2018年11月閲覧、宮城県HP)
「汚水処理人口普及率 平成26年度」(2018年11月閲覧、宮城県HP)
「汚水処理人口普及率 平成27年度」(2018年11月閲覧、宮城県HP)
「汚水処理人口普及率 平成28年度」(2018年11月閲覧、宮城県HP)
「汚水処理人口普及率 平成29年度」(2018年11月閲覧、宮城県HP) より作成〕

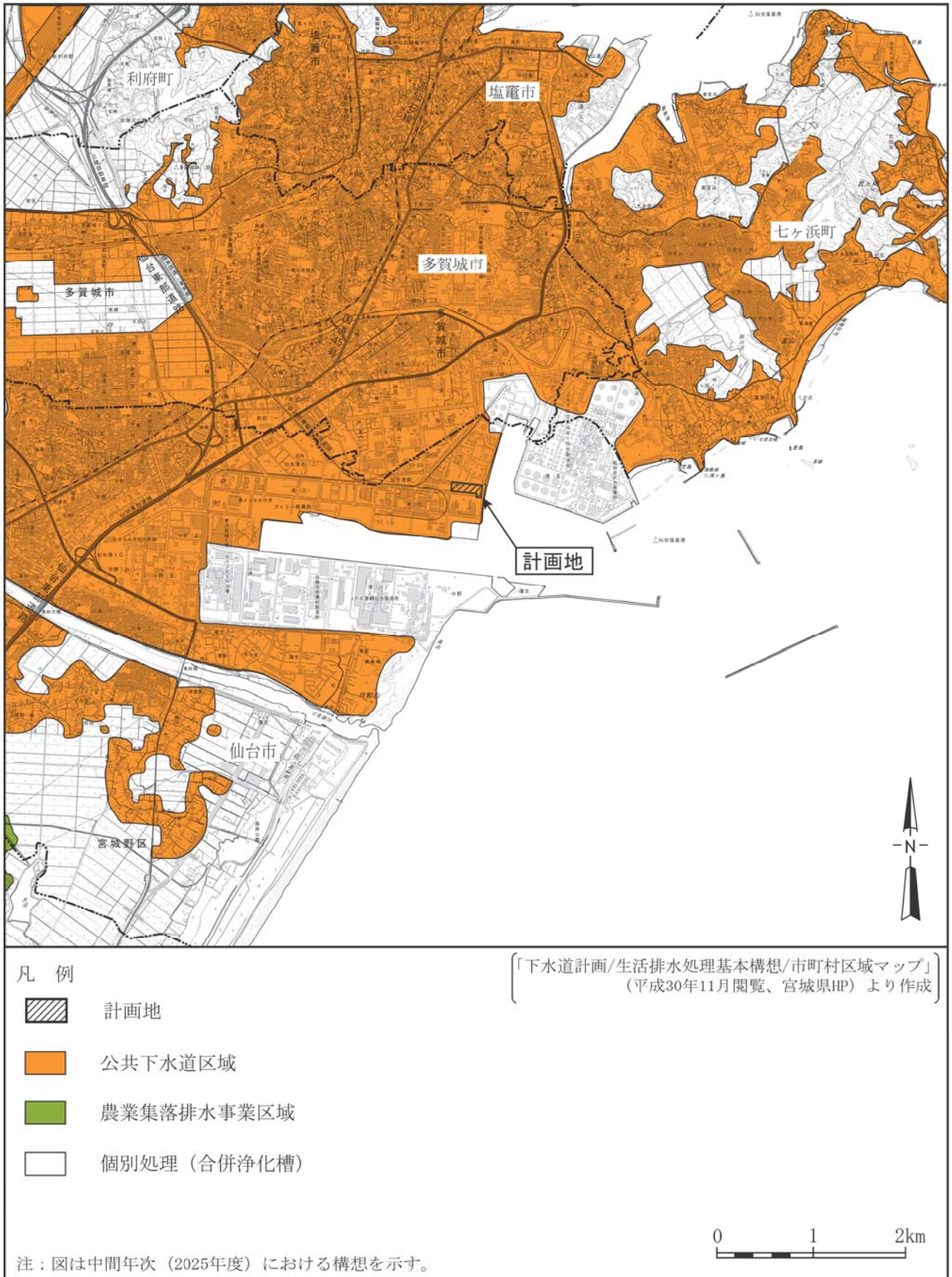


図 6.2.4-13 下水道計画構想図

③ 工業用水

工業用水については、宮城県企業局が行う「仙塩」「仙台圏」「仙台北部」各工業用水道事業があり、このうち給水区域に仙台市が含まれるものは、「仙塩工業用水道事業」及び「仙台圏工業用水道事業」である（表6.2.4-9及び図6.2.4-14参照）。

「仙塩工業用水道事業」は、1961年11月から仙塩地区に給水を開始し、1994年4月には仙台市泉地区及び富谷町成田地区へも給水を開始した。地盤沈下が顕著な仙台市苦竹地区等においては、地下水に代わる水源としての大きな役割を果たしている。

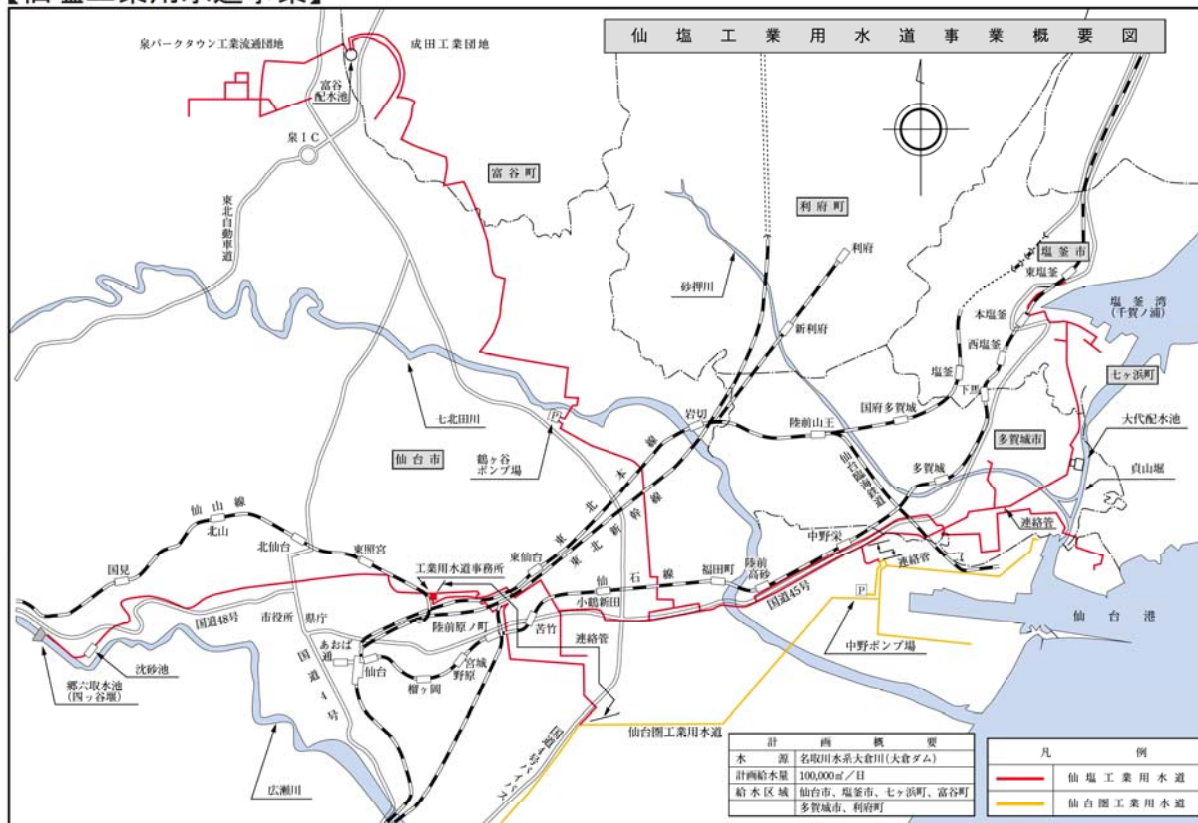
「仙台圏工業用水道事業」は、仙台港背後地の工業開発により既設の「仙塩工業用水道事業」のみでは需要に応ずる余力がなくなることが見込まれたことから、1976年10月から給水を開始した。仙台港背後地のほか、名取市及び利府町の企業にも給水している。

表 6.2.4-9 工業用水道事業の概要

項目	仙塩工業用水道事業	仙台圏工業用水道事業
水源	一級河川名取川水系大倉川（大倉ダム）	一級河川名取川水系碁石川（釜房ダム）
取水	広瀬川四ツ谷堰（仙台市青葉区折立郷六） 大倉ダム放流水 一日最大100,000m ³	名取川頭首工（名取市高館熊野堂） 釜房ダム放流水 一日最大100,000m ³
給水能力	一日最大100,000m ³	一日最大100,000m ³
水質等	（水温）摂氏1度～25度 （濁度）10度以下 （水素イオン濃度）pH6.0～8.0 （総硬度）120mg/リットル以下	原水供給
給水区域	仙台市・塩竈市・多賀城市・七ヶ浜町・利府町・富谷町・大和町	仙台市・多賀城市・七ヶ浜町・名取市・利府町

「仙塩工業用水道事業について」（2018年11月閲覧、宮城県HP）
「仙台圏工業用水道事業について」（2018年11月閲覧、宮城県HP）より作成

【仙塩工業用水道事業】



〔「仙塩工業用水道事業について」(2018年11月閲覧、宮城県HP)より作成〕

【仙台圏工業用水道事業】



〔「仙台圏工業用水道事業について」(2018年11月閲覧、宮城県HP)より作成〕

図 6.2.4-14 工業用水道事業の概要図

(3) 廃棄物処理施設等

仙台市及び調査範囲内市町のごみ排出量の推移は、表6.2.4-10のとおりである。

仙台市の2017年度におけるごみ排出量は377,595tであり、2013年度以降は減少している。また、塩竈市の2016年度におけるごみ排出量は21,748t、多賀城市の2016年度におけるごみ排出量は21,331t、七ヶ浜町の2017年度におけるごみ排出量は6,328t、利府町の2016年度のごみ排出量は14,000tである。

処理内訳では、仙台市及び調査範囲内市町において、大半が焼却であり、1～2割が資源化されている。仙台市において生活ごみは委託収集し、事業ごみについては排出者の責務とし、自ら搬出できないものは許可業者による収集体制となっている。

調査範囲における廃棄物処理施設は、表6.2.4-11及び図6.2.4-15のとおりである。仙台市の委託を受けた新港リサイクル株式会社本社工場プラスチックバール化施設、多賀城市、利府町、七ヶ浜町、松島町の1市3町で構成されている宮城東部衛生処理組合のごみ処理場がある。

調査範囲における産業廃棄物処理業者は表6.2.4-12、産業廃棄物処理施設は図6.2.4-16のとおりである。

表 6.2.4-10(1) ごみ排出量の推移（仙台市）

年 度		2013年度	2014年度	2015年度	2016年度	2017年度
人口（人）		1,068,511	1,073,242	1,082,185	1,084,674	1,086,377
生活ごみ量（t）		245,320	242,958	240,555	236,181	236,086
事業ごみ量（t）		145,063	142,905	140,481	139,852	141,509
ごみ総量（t）		390,383	385,863	381,036	376,033	377,595
処理内訳 （t）	焼 却	336,897	333,424	329,294	325,903	328,502
	埋め立て	4,842	4,740	4,596	4,170	4,343
	資源化	48,644	47,699	47,146	45,960	44,750
	計	390,383	385,863	381,036	376,033	377,595

〔平成30年度環境局事業概要〕（平成30年8月、仙台市）より作成

表 6.2.4-10(2) ごみ排出量の推移（塩竈市）

年 度		2012年度	2013年度	2014年度	2015年度	2016年度
人口（人）		56,641	56,322	56,067	55,632	55,238
生活ごみ量（t）		15,031	14,940	13,840	13,827	13,443
事業ごみ量（t）		8,818	8,551	8,184	8,318	8,305
ごみ総量（t）		23,849	23,489	22,023	21,664	21,748
処理内訳 （t）	焼 却	17,934	17,585	16,482	16,437	16,528
	埋め立て	1,307	1,357	1,207	1,036	1,080
	資源化	4,608	4,547	4,334	4,191	4,140
	計	23,849	23,489	22,023	21,664	21,748

〔平成29年度塩竈市統計書〕（平成30年8月、塩竈市）より作成

表 6.2.4-10(3) ごみ排出量の推移（多賀城市）

年 度		2012年度	2013年度	2014年度	2015年度	2016年度
人口（人）		61,792	62,048	62,480	62,177	62,321
生活ごみ量（t）		16,573	15,778	15,770	15,505	15,046
事業ごみ量（t）		5,754	5,898	6,044	5,818	6,286
ごみ総量（t）		22,327	21,676	21,814	21,323	21,331
処理内訳 （t）	焼 却	19,414	18,994	19,051	18,659	18,797
	埋め立て	95	107	97	75	74
	資源化	2,818	2,575	2,666	2,589	2,460
	計	22,327	21,676	21,814	21,323	21,331

〔平成28年度多賀城市統計書〕（平成30年3月、多賀城市）より作成

表 6.2.4-10(4) ごみ排出量の推移（七ヶ浜町）

年 度		2013年度	2014年度	2015年度	2016年度	2017年度
人口（人）		19,926	19,669	19,395	19,222	19,137
ごみ総量（t）		6,669	6,405	6,362	6,237	6,328
処理内訳 （t）	焼 却	5,546	5,303	5,265	5,185	5,300
	埋め立て ^{注)}	254	288	277	244	235
	資源化	869	812	820	808	793
	計	6,669	6,403	6,362	6,237	6,328

注：「埋め立て」には、粗大処理、埋立処理を含む。

〔「平成29年度七ヶ浜町統計書」（平成30年4月、七ヶ浜町）より作成〕

表 6.2.4-10(5) ごみ排出量の推移（利府町）

年 度		2012年度	2013年度	2014年度	2015年度	2016年度
人口（人）		35,750	36,103	36,318	36,330	36,205
ごみ総量（t）		14,255	14,863	14,587	14,583	14,000

〔「利府町統計書（平成29年8月、利府町）」より作成〕

表 6.2.4-11 市町村ごみ処理場概要

No.	施設名		管理者	敷地面積 (㎡)	炉形式	処理能力	処理方式	選別形式					
1	新港リサイクル株式会社本社工場プラスチックベール化施設※		新港リサイクル株式会社	8,975	-	70t/15h	手選別機械選別併用	-					
2	宮城東部衛生処理組合	ごみ焼却施設		7,728	全連続燃焼式焼却炉	180t/日 (90t/24h×2炉)	-	-					
		リサイクル選別施設	ビンカン						7,728	-	30t/5h	手選別・機械選別併設	5種類 スチール缶 アルミ缶 無色ビン 茶色ビン その他色ビン
			ペットボトル						7,728	-	1.5t/5h	ペットボトル減容圧縮機	-
			プラスチック						7,728	-	10t/5h	その他プラスチック製容器包装選別減容器	-
	粗大ゴミ処理施設		7,728	-	30t/5h	乾式回転式	自動選別方式 (可燃物・不燃物・磁性物)						

注：1. 「※」の施設は、仙台市委託によるごみ処理場を示す。

2. 「No.」は、図6.2.4-15の図中番号に対応する。

〔「平成30年度仙台市環境局事業概要」（平成30年8月、仙台市）
「各施設の概要」（2018年11月閲覧、宮城東部衛生処理組合HP）より作成〕



凡 例



計画地



市町村ごみ処理施設 (1~2)

〔平成30年度環境局事業概要〕(平成30年8月、仙台市)
 〔各施設の概要〕(平成30年11月閲覧、宮城東部衛生処理組合HP)より作成

注：図中番号は表6.2.4-11の「No.」に対応する。



図 6.2.4-15 市町村ごみ処理施設位置図

表 6.2.4-12 産業廃棄物処理業者（2018年7月31日現在）

市	No.	処分業者	処分方法	産業廃棄物の種類															事業内容備考									
				燃え殻	汚泥	廃油	廃酸	廃アルカリ	廃プラ	紙くず	木くず	繊維くず	動物植物性残さ	動物固形不要物	ゴムくず	金属くず	ガラコン	鉄さい		がれき類	家畜ふん尿	家畜死体	ばいじん	その他	石綿含有廃棄物	自動車等破砕物		
仙台市	1	鈴木工業株式会社	造粒固化・混練(移動式)	○						○						○										○	その他施設 1台	
	2	広瀬興業株式会社	脱水(移動式)	○																							脱水施設 1台	
塩竈市	3	株式会社青南商事	破 砕													○											破砕施設 1台	
			切 断														○											切断施設 1台
塩竈市	4	宮本産業株式会社	破 砕															○									破砕施設 1台	
多賀城市	5	旭興産株式会社	焼 却																								焼却施設 2台	
			油水分離		○	○																						油水分離施設 1台
			乾 燥(天日)		○																							乾燥(天日)施設 1台
			破 砕															○	○	○								破砕施設 3台
	6	草刈建設株式会社	破 砕																○								破砕施設 1台	
	7	協業組合クリーン・センター宮城	溶 融																									破砕施設 1台
			破 砕		○																							その他施設 2台
			脱水銀		○													○	○									
	8	株式会社サニックス	破 砕																								破砕施設 1台	
	9	宮城りんかいアスコン株式会社	破 砕																	○								破砕施設 2台
			混 練																		○							その他施設 1台
	10	株式会社藤原清掃	溶 融																									溶融施設 1台
	11	株式会社ホツマプラント	脱 水		○	○	○	○																				脱水施設 1台 焼却施設 1台 中和施設 1台 その他施設 2台 造粒固化施設 5台
	12	株式会社メタルセンター	切 断																									圧縮施設 1台
圧 縮																											切断施設 1台	
13	株式会社YAMANAKA	破 砕																									破砕施設 1台 切断施設 1台	
利府町	14	株式会社ジェイアールテクノサービス仙台	脱 水		○																						脱水施設 1台	

注：「No.」は、図6.2.4-16の図中番号に対応する。

「産業廃棄物処理業者名簿（仙台市内処分業者名簿）」（平成30年9月、宮城県）
「産業廃棄物処理業者名簿（塩釜管内処分業者名簿）」（平成30年9月、宮城県）より作成



凡 例



計画地



産業廃棄物処理施設 (1~14)

「産業廃棄物処理業者名簿 (仙台市内処分業者名簿)」(平成30年11月閲覧、宮城県HP)
 「産業廃棄物処理業者名簿 (塩釜管内処分業者名簿)」(平成30年11月閲覧、宮城県HP)
 より作成

注：図中番号は表6.2.4-12の「No.」に対応する。



図 6.2.4-16 産業廃棄物処理施設位置図 (2018年7月31日現在)

6.2.5 環境の保全等についての配慮が特に必要な施設等

調査範囲における教育施設、病院、文化施設、社会福祉施設の状況は、表6.2.5-1～5及び図6.2.5-1・2のとおりである。

住居等の配置は、「6.2.2 土地利用 (1) 土地利用状況」に示すとおりであり、計画地は用途地域境界より1km以上離れた工業専用地域に位置し、周辺は工場、倉庫等が立地している。直近の住居地は計画地より約1km以上離れた工業地域に分布している。

なお、計画地の位置する工業専用地域には、教育施設、病院、文化施設、社会福祉施設等の施設配置の将来計画は確認されていない。

表 6.2.5-1(1) 配慮が必要な施設等（教育施設）

市 町	No.	施設名	住 所
仙台市	1	あけぼの幼稚園	宮城野区高砂1-7-1
	2	しらとり幼稚園	宮城野区白鳥2-11-24
	3	なかの幼稚園	宮城野区中野字阿弥陀堂39
	4	ふくむろ幼稚園	宮城野区福室5-11-30
	5	岡田小学校	宮城野区岡田字北在家67
	6	福室小学校	宮城野区福室5-16-1
	7	中野栄小学校	宮城野区栄3-12-1
	8	鶴巻小学校	宮城野区鶴巻1-15-1
	9	高砂中学校	宮城野区白鳥1-32-1
	10	中野中学校	宮城野区中野字高橋前65
塩竈市	11	塩釜カトリック幼稚園	新富町15-1
	12	塩釜聖光幼稚園	泉ヶ岡4-15
	13	塩釜中央幼稚園	旭町4-8
	14	塩釜第二中央幼稚園	芦畔町13-51
	15	パドマ幼稚園	玉川2-6-12
	16	第一小学校	泉ヶ岡1-1
	17	第三小学校	花立町15-1
	18	月見ヶ丘小学校	月見ヶ丘2-1
	19	玉川小学校	玉川2-9-1
	20	第一中学校	みのが丘3-1
	21	玉川中学校	権現堂19-1
	22	塩釜高等学校	泉ヶ岡10-1
多賀城市	23	柏幼稚園	大代5-17-50
	24	桜木花園幼稚園	桜木3-5-7
	25	せいがん幼稚園	新田字下216
	26	多賀城高崎幼稚園	城南2-21-1
	27	東北学院幼稚園	高崎3-7-7
	28	八幡花園幼稚園	八幡庚田54
	29	多賀城小学校	伝上山1-1-1
	30	多賀城東小学校	笠神5-8-1
	31	山王小学校	新田字北320
	32	天真小学校	鶴ヶ谷2-21-1
	33	城南小学校	城南1-17-1
	34	多賀城八幡小学校	八幡六貫田172
	35	塩竈市立第三中学校	笠神2-1-1
	36	多賀城中学校	鶴ヶ谷1-9-1
	37	第二中学校	南宮字八幡170
	38	東豊中学校	笠神5-4-1
	39	高崎中学校	高崎2-25-1
	40	仙台育英学園高等学校 多賀城校舎	高橋5-6-1

注：「No.」は、図6.2.5-1の図中番号に対応する。

「宮城県教育委員会学校一覧」（2018年11月閲覧、宮城県教育委員会HP）
「宮城県私立学校名簿（平成29年5月現在）（平成29年、宮城県）」より作成

表 6.2.5-1(2) 配慮が必要な施設等（教育施設）

市 区	No.	施設名	住 所
多賀城市	41	多賀城高等学校	笠神2-17-1
	42	貞山高等学校	鶴ヶ谷1-10-2
	43	東北学院大学 多賀城キャンパス	中央1-13-1
七ヶ浜町	44	第二柏幼稚園	東宮浜笠岩16-15
	45	亦楽小学校	代ヶ崎浜字細田54-1
	46	松ヶ浜小学校	松ヶ浜字神明裏52
	47	汐見小学校	汐見台3-1-3
	48	七ヶ浜中学校	吉田浜小浜7
	49	向洋中学校	遠山1-9-18

注：「No.」は、図6.2.5-1の図中番号に対応する。

〔「宮城県教育委員会学校一覧」（2018年11月閲覧、宮城県教育委員会HP）
「宮城県私立学校名簿（平成29年5月現在）（平成29年、宮城県）」より作成〕

表 6.2.5-2 配慮が必要な施設等（病院）

市 町	No.	施設名	住 所
仙台市	1	東北医科薬科大学病院	宮城野区福室1-12-1
塩竈市	2	塩竈市立病院	香津町7-1
	3	緑ヶ丘病院	西玉川町1-16
	4	赤石病院	花立町22-42
	5	公益財団法人宮城厚生協会 坂総合病院	錦町16-5
多賀城市	6	医療法人寶樹会 仙塩総合病院	桜木2-1-1

注：「No.」は、図6.2.5-1の図中番号に対応する。

〔「宮城県病院名簿」（2018年11月閲覧、宮城県HP）より作成〕

表 6.2.5-3 配慮が必要な施設等（文化施設）

市 町	No.	施設名	住 所
仙台市	1	仙台うみの杜水族館	宮城野区中野4-6
塩竈市	2	塩竈市民図書館	本町1-1
	3	塩竈市民交流センター	木町1-1
	4	塩竈市杉村惇美術館	本町8-1
	5	鹽竈神社博物館	一森山1-1（志波彦神社鹽竈神社内）
	6	長井勝一漫画美術館	東玉川町9-1
	多賀城市	7	多賀城市埋蔵文化財調査センター 展示室
8		東北歴史博物館	高崎1-22-1
9		埋蔵文化財調査センター体験館、多賀城史遊館	中央2-25-5
10		多賀城市立図書館	中央2-4-3
11		多賀城市文化センター	中央2-27-1
七ヶ浜町	12	七ヶ浜町歴史資料館	境山2-1-12
	13	七ヶ浜国際村	花洲浜字大山1-1

注：「No.」は、図6.2.5-1の図中番号に対応する。

〔「宮城県図書館」（2018年11月閲覧、宮城県HP）
「県内の文化施設」（2018年11月閲覧、宮城県HP）
「公益財団法人宮城県文化振興財団 宮城県内各館一覧」（2018年11月閲覧、公益財団法人宮城県文化振興財団HP）
「宮城県内のミュージアム リンク集」（2018年11月閲覧、東北歴史博物館HP）
「多賀城市施設案内（文化・スポーツ）」（2018年11月閲覧、多賀城市HP）より作成〕

表 6.2.5-4 配慮が必要な施設等（保育所・こども園等）

市 町	No.	施設名	住 所
仙台市	1	高砂保育所	宮城野区高砂1-24-13
	2	福室希望園	宮城野区福室6-19-14
	3	立華認定こども園	宮城野区中野字大貝沼20-17
塩竈市	4	東部保育所	舟入1-5-45
	5	香津町保育所	香津町4-15
	6	玉川保育園	大日向町5-5
多賀城市	7	多賀城泉保育園	伝上山3-10-25
	8	鶴ヶ谷保育所	鶴ヶ谷1-11-2
	9	笠神保育所	笠神5-10-33
	10	あかね保育所	新田字下207
	11	志引保育所	東田中2-30-8
	12	八幡保育所	八幡2-3-13
	13	浮島保育所	浮島2-10-1
	14	大代保育園	大代1-4-3
	15	下馬みどり保育園	下馬1-10-4
	16	多賀城はるかぜ保育園	高橋4-1-6
	17	東幼稚園あずま保育園	浮島1-13-5
七ヶ浜町	18	遠山保育所	遠山4-3-15
	19	遠山幼稚園遠山保育園	遠山1-1-29
	20	汐見台保育園汐見台幼稚園	汐見台3-3-43
利府町	21	なしの美保育園	加瀬字北窪16-1

注：「No.」は、図6.2.5-1の図中番号に対応する。

〔「宮城県社会福祉施設等一覧（平成30年6月1日現在）」（平成30年、宮城県）
「七ヶ浜町の子育て支援施設」（2018年11月閲覧、宮城県七ヶ浜町）より作成〕

表 6.2.5-5(1) 配慮が必要な施設等（福祉施設等）

市区町	No.	施設名	住 所
仙台市	1	仙台市高砂デイサービスセンター	宮城野区高砂1-24-9
	2	株式会社ほの花	宮城野区栄4-6-22
	3	フループ福室デイサービスセンター	宮城野区福室7-6-17
	4	デイサービスくつろぎ	宮城野区蒲生字北屋ヶ城88-8
	5	フループ福室ショートステイ	宮城野区福室7-6-17
	6	ショートステイコスモスの家中野栄	宮城野区出花2-11-5
	7	仙台市高砂老人福祉センター	宮城野区高砂1-24-9
	8	高砂地域包括支援センター	宮城野区高砂1-24-9
	9	ふれあいの家白鳥	宮城野区白鳥1-34-12
	10	ニチイケアセンター仙台福室	宮城野区福室5-4-38
	11	ルポ福室	宮城野区福室4-5-5
	12	フループライフガーデン	宮城野区福室7-6-20
	塩竈市	13	リハビリパーク高砂
14		まごころ塩釜	袖野田町39-2
15		サテライトケアセンター仙塩通所介護事業所	西玉川町10-1
16		アースサポート塩釜	旭町18-13
17		ジャパンケア仙塩	錦町5-17ポートタウンカネショウ1F
18		デイサービスあゆみ苑	香津町12-17
19		デイサービスセンターエビス倶楽部玉川	玉川3-8-6
20		リハビリ型デイサービスサンエル	尾島町1-5
21		リハビリ特化型デイサービスリハニック塩釜	北浜1-3-1
22		デイサービスセンター虹のつえ	玉川3-8-6
23		グループホームひだまり	母子沢町19-2
24		桜ヶ丘老人憩の家	桜ヶ丘6-16
25		グリーンヒルズ	西玉川町1-16

〔「宮城県社会福祉施設等一覧（平成30年6月1日現在）」（平成30年、宮城県）より作成〕

表 6.2.5-5(2) 配慮が必要な施設等（福祉施設等）

市区町	No.	施設名	住 所	
塩竈市	26	塩釜医師会訪問看護ステーション	錦町7-10	
多賀城市	27	多賀城市鶴ヶ谷デイサービスセンター	鶴ヶ谷1-6-4	
	28	多賀城市高橋デイサービスセンター	高橋4-24-1	
	29	デイサービスセンター健康倶楽部多賀城	高崎3-29-1	
	30	労協センター事業団多賀城地域福祉事業所たんぼぼの家	浮島1-14-15	
	31	アースサポート多賀城	伝上山3-1-28	
	32	在宅支援なごみ	中央2-12-15	
	33	ポラリスデイサービスセンター多賀城	町前3-2-39	
	34	リハビリ型デイサービスリハトレーション	八幡4-7-50八幡ハイツ1F	
	35	リハビリステーション城南	城南2-15-17	
	36	悠泉デイスポーツ	留ヶ谷3-23-9	
	37	デイサービスみんなの家	山王字東町浦4-1	
	38	アースサポート山王	山王字千刈田4-1	
	39	デイサービス ヒマワリ	高崎2-22-8	
	40	デイサービスなべさん家	笠神2-14-44	
	41	多賀城市留ヶ谷デイサービスセンター	留ヶ谷1-38-1	
	42	グループホーム貞山みよりの家	大代3-7-72	
	43	デイサービスあやめの里	留ヶ谷3-23-15	
	44	特別養護老人ホーム多賀城苑	高橋4-24-1	
	45	多賀城シルバーヘルスプラザ	鶴ヶ谷1-6-3	
	46	多賀城シルバーワークプラザ	中央2-25-1	
	47	小規模多機能ここさいむら美の里	桜木2-2-21	
	48	小規模多機能居宅介護癒志の里	八幡2-21-19	
	49	貞山・みよりの家	大代3-7-72	
	50	ゆうゆう・多賀城	高崎3-29-1	
	51	市川桜の家	市川字奏社31-8	
	52	ウェルフェア多賀城	町前2-2-5	
	53	リハビリパークみやび	高橋4-17-16	
	54	恵愛ホーム	大代5-16-46	
	55	公益財団法人宮城厚生協会ケアステーションつくし	笠神1-8-28	
	56	仙塩訪問看護ステーション	桜木2-1-1	
	七ヶ浜町	57	七ヶ浜町デイサービスセンター	花淵浜字高山25-3
		58	デイサービス鈴乃音	松ヶ浜字神明裏3-3
59		茶話本舗デイサービス汐見台	汐見台2-4-18	
60		杜の風七ヶ浜	東宮浜字小田13-30	
61		デイサービスなごみサロン365	汐見台南2-20-6	
62		第二清楽苑	花淵浜字高山25-3	
63		七ヶ浜自生苑	遠山5-5-45	
利府町	64	加瀬ウェルネスタウン	加瀬字北窪16-1	

注：「No.」は、図6.2.5-2の図中番号に対応する。

〔宮城県社会福祉施設等一覧（平成30年6月1日現在）（平成30年、宮城県）〕より作成



凡例



計画地



教育施設 (1~49)



病院 (1~6)



文化施設 (1~13)

〔宮城県教育委員会学校一覧〕(平成30年11月閲覧、宮城県教育委員会HP)
 〔宮城県私立学校名簿〕(平成29年5月、宮城県総務部私学文書課)
 〔宮城県病院名簿〕(平成30年11月閲覧、宮城県HP)
 〔宮城県図書館〕(平成30年11月閲覧、宮城県HP)
 〔県内の文化施設〕(平成30年11月閲覧、宮城県HP)
 〔公益財団法人宮城県文化振興財団宮城県内各館一覧〕
 (平成30年11月閲覧、公益財団法人宮城県文化振興財団HP)
 〔宮城県内のミュージアムリンク集〕
 (平成30年11月閲覧、東北歴史博物館HP)
 〔多賀城市施設案内(文化・スポーツ)〕
 (平成30年11月閲覧、多賀城市HP)より作成

注：図中番号は表6.2.5-1~3の「No.」に対応する。

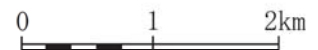


図 6.2.5-1 配慮が必要な施設等位置図(教育施設、病院、文化施設)



凡 例

〔「宮城県社会福祉施設等一覧（平成30年6月1日現在）」（平成30年、宮城県）より作成〕



計画地



保育所・こども園（1～21）



福祉施設等（1～64）

注：図中番号は表6.2.5-4・5の「No.」に対応する。

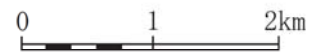


図 6.2.5-2 配慮が必要な施設等位置図（保育所・こども園、福祉施設等）