

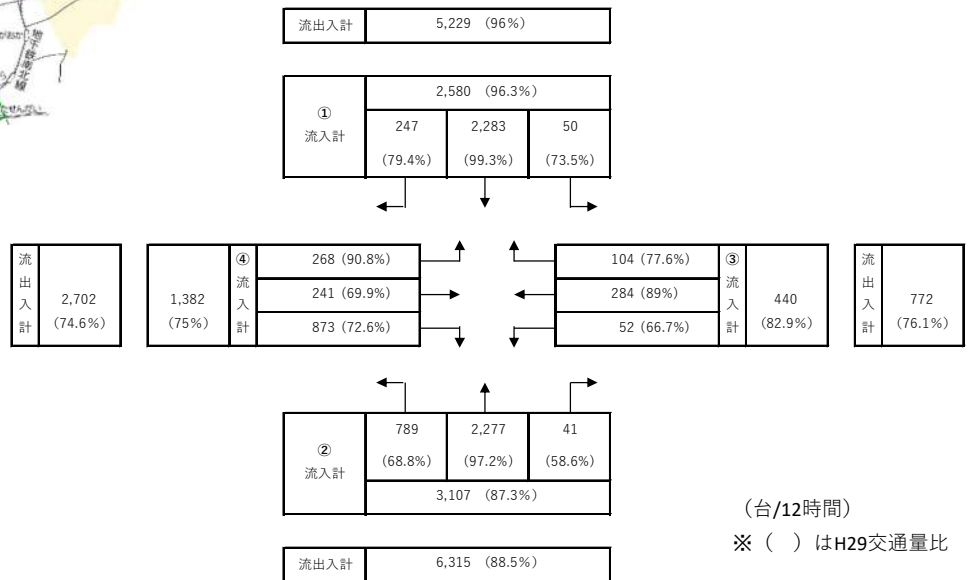
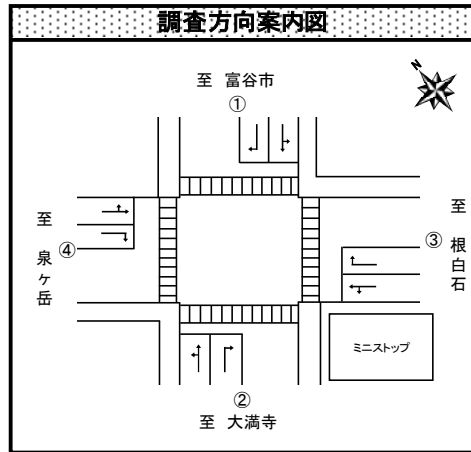
# <地点：泉一1> 阿弥陀前交差点（泉区）



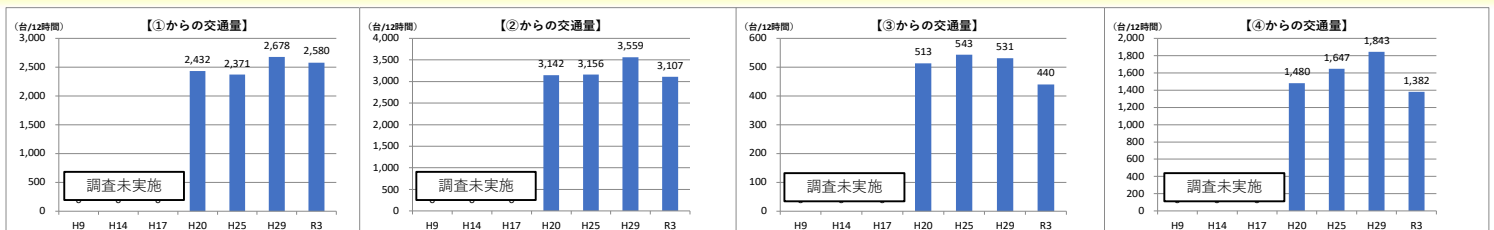
## ●調査日時

令和3年11月18日（木） 7:00～19:00（12時間）

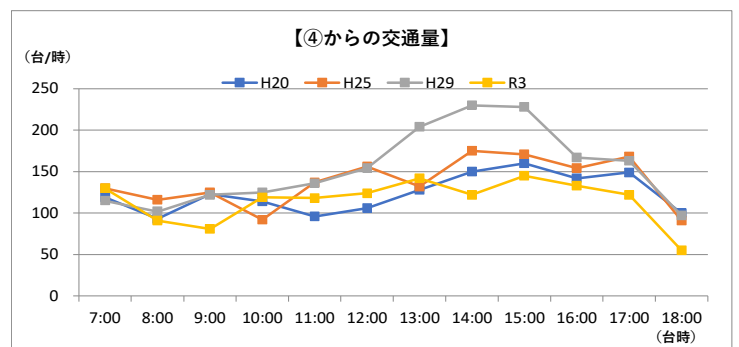
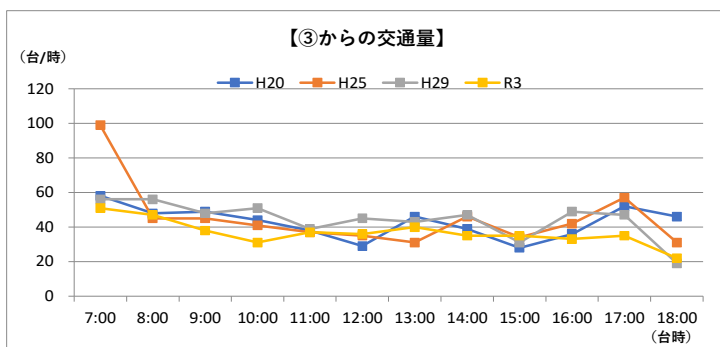
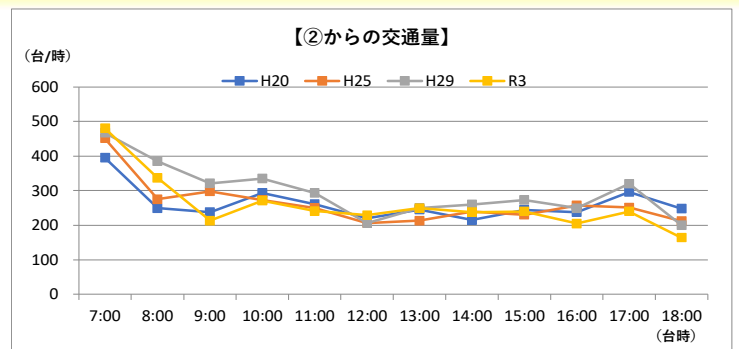
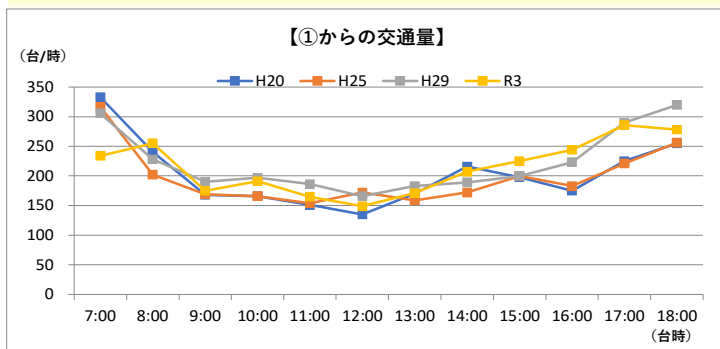
## ●方向別交通量（台/12時間）



## ●過年度交通量との比較（台/12時間）



## ●時間帯別交通量（台/時）



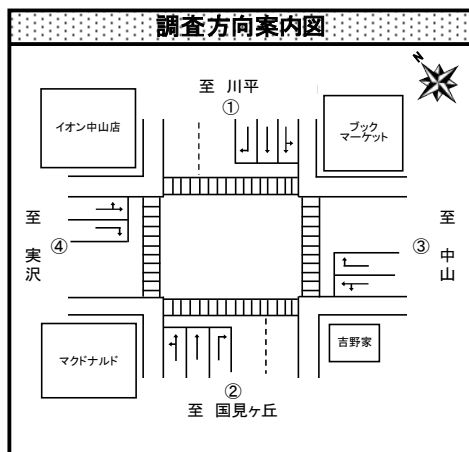
# <地点：泉-2> 南中山一丁目交差点（泉区）



## ●調査日時

令和3年11月18日（木） 7:00~19:00（12時間）

## ●方向別交通量（台/12時間）



流出入計	24,574 (99.7%)
------	----------------

① 流入計	12,760 (104.4%)		
	1,104 (119.1%)	10,782 (102.3%)	874 (116.5%)
	↓		

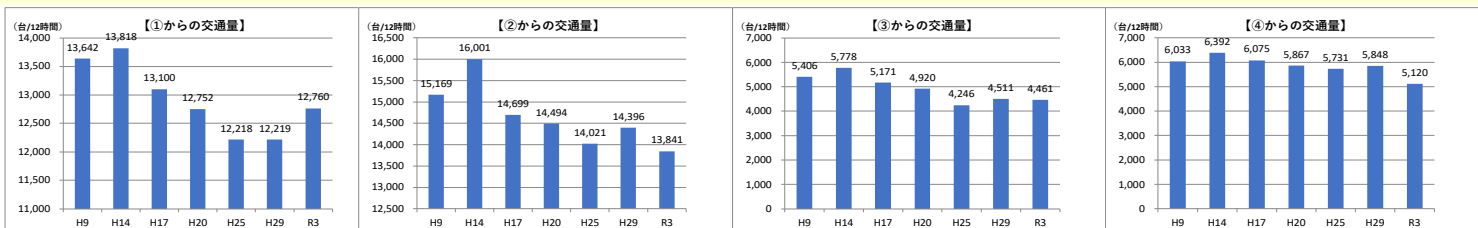
流出入計	11,030 (96%)	④ 流入計	5,120 (87.6%)	609 (88.8%)	2,660 (88.9%)	1,851 (85.3%)	897 (95%)	2,582 (102.2%)	982 (94.3%)	③ 流入計	4,461 (98.9%)	流出入計	9,304 (96.3%)			
			↑													
			↓													

② 流入計	13,841 (96.1%)		
	2,224 (101.6%)	10,308 (95.4%)	1,309 (93.2%)
	↑		

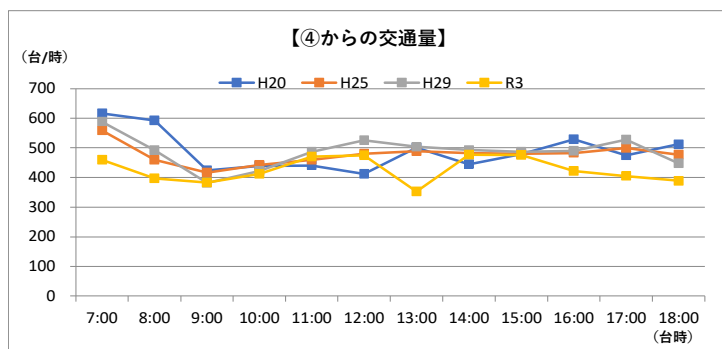
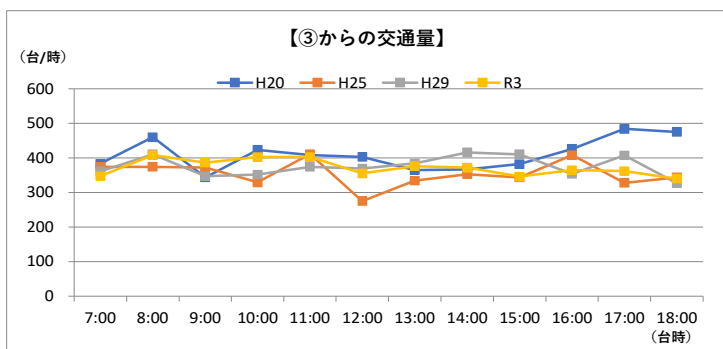
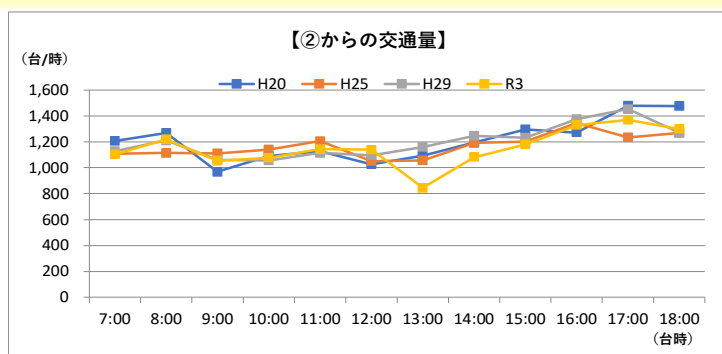
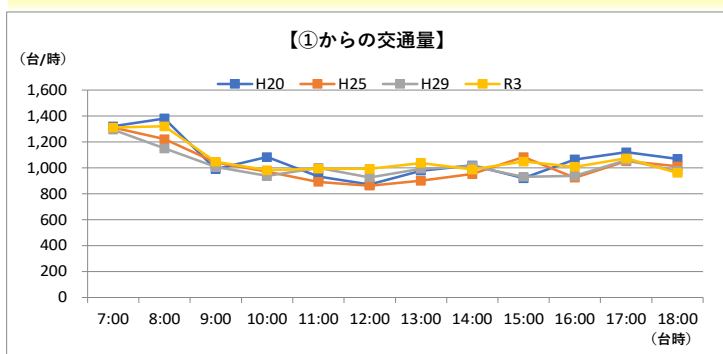
流出入計	27,456 (97.5%)
------	----------------

(台/12時間)  
※ ( ) はH29交通量比

## ●過年度交通量との比較（台/12時間）



## ●時間帯別交通量（台/時）



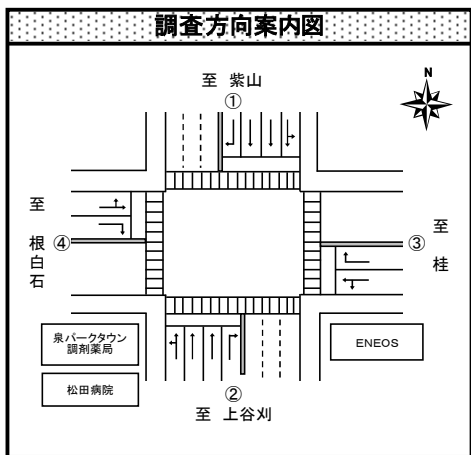
# <地点：泉-3> 寺岡一丁目交差点（泉区）



## ●調査日時

令和3年11月18日（木） 7:00~19:00（12時間）

## ●方向別交通量（台/12時間）



流出入計	23,976	(111.4%)
------	--------	----------

① 流入計	12,090 (107.6%)		
	636	9,943	1,511
	(100%)	(109%)	(102.2%)

流出 入計	9,414 (82.7%)	④ 流入計	236 (43.8%)	1,170 (105.6%)	③ 流入計	6,067 (97.6%)	流出 入計	12,566 (94.7%)
			3,089 (85.2%)			3,109 (91.5%)		
			1,592 (94.8%)			1,788 (104.6%)		

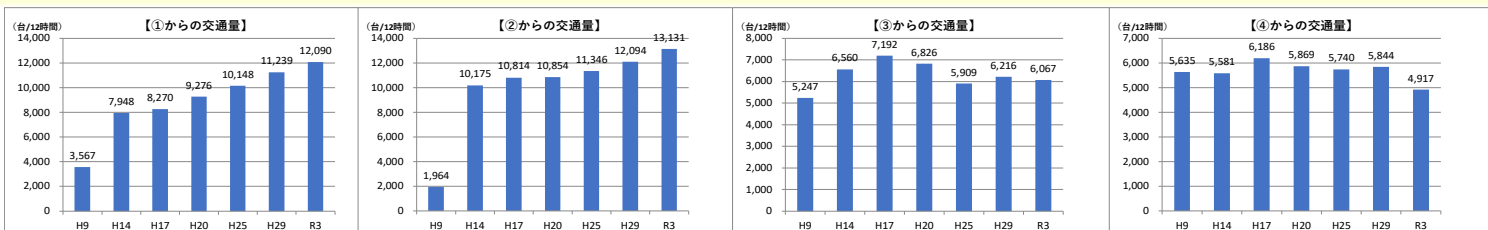
② 流入計	752 (49.8%)	10,480 (121.3%)	1,899 (97.6%)
	13,131 (108.6%)		
	流出 入計		

流出入計	26,454	(107.5%)
------	--------	----------

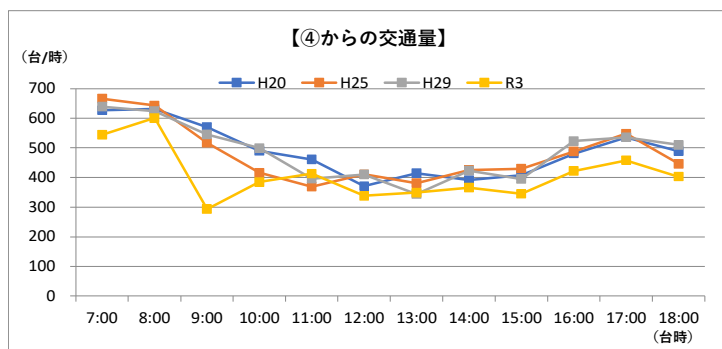
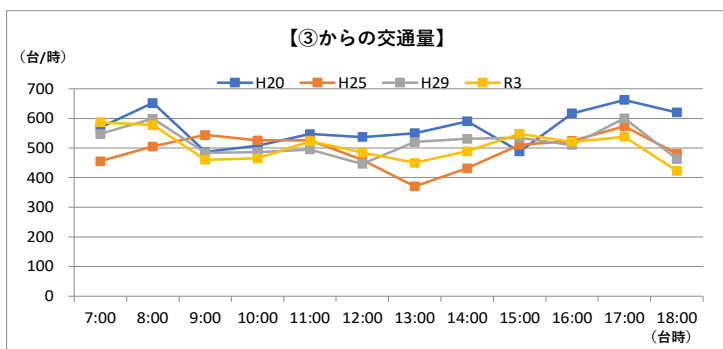
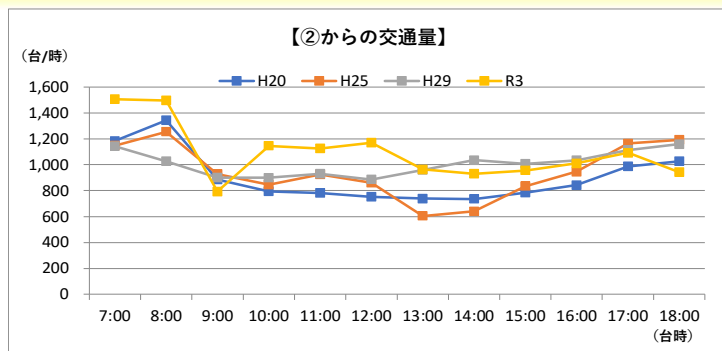
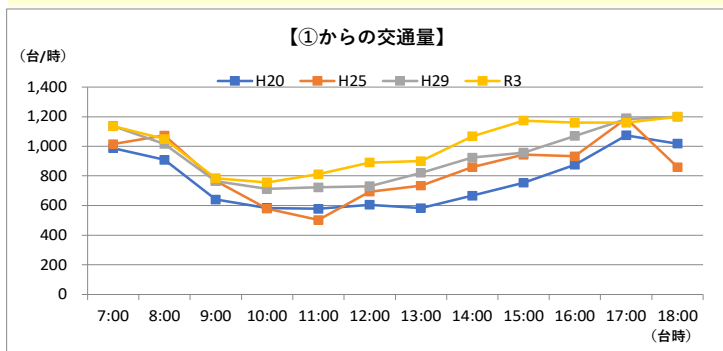
（台/12時間）

※（ ）はH29交通量比

## ●過年度交通量との比較（台/12時間）



## ●時間帯別交通量（台/時）



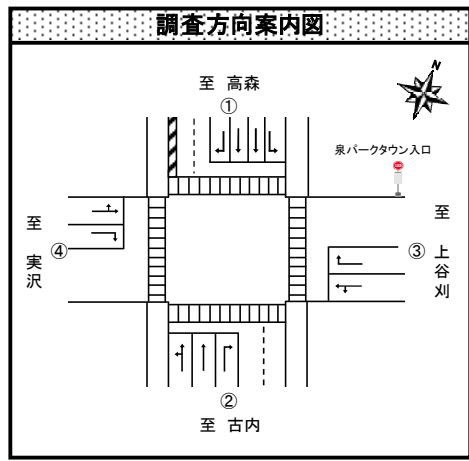
# <地点：泉-4> 泉パークタウン入口交差点（泉区）



## ●調査日時

令和3年11月18日（木） 7:00~19:00（12時間）

## ●方向別交通量（台/12時間）



流出入計	27,408 (114.4%)
------	-----------------

① 流入計	13,251 (108.4%)		
	1,044 (182.2%)	11,125 (103.5%)	1,082 (119.8%)

流 出 入 計	9,405 (107.2%)
------------------	----------------

流 入 計	4,691 (107.9%)
-------------	----------------

④ 流入計	808 (272.1%)	3,710 (97.3%)	173 (72.7%)
	4,691 (107.9%)		

③ 流入計	981 (109.2%)	3,456 (96.3%)	1,095 (99.4%)
	5,532 (99%)		

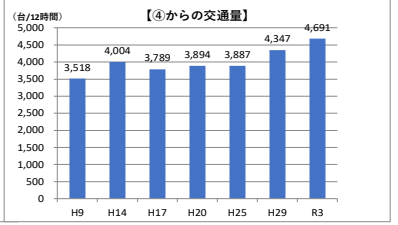
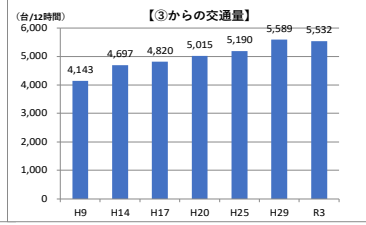
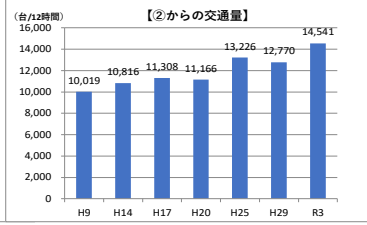
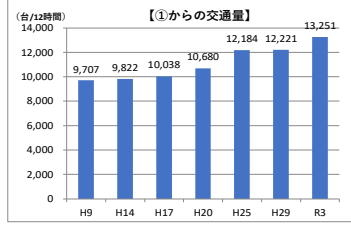
流 出 入 計	12,283 (100.2%)
------------------	-----------------

② 流入計	214 (82%)	12,368 (117.2%)	1,959 (100.1%)
	14,541 (113.9%)		

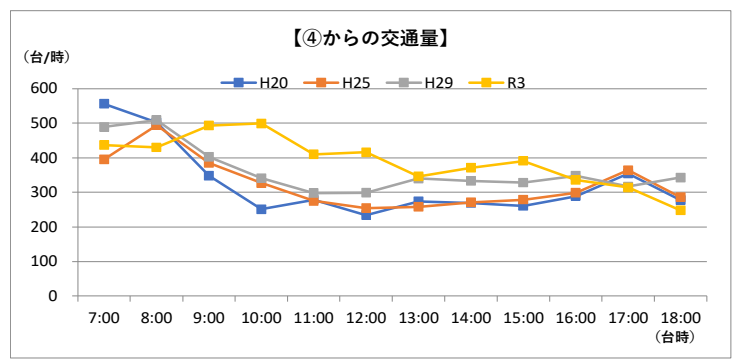
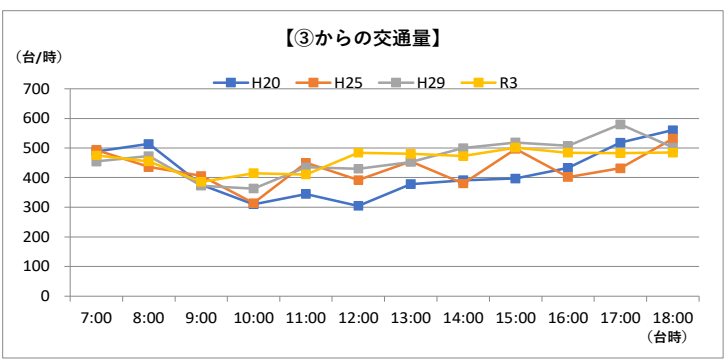
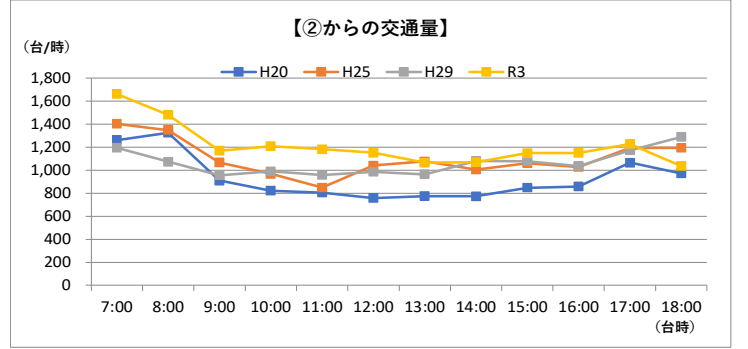
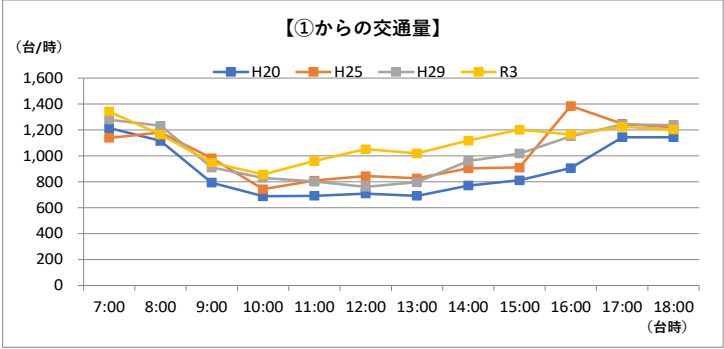
流出入計	26,934 (108.4%)
------	-----------------

（台/12時間）  
※（ ）はH29交通量比

## ●過年度交通量との比較（台/12時間）



## ●時間帯別交通量（台/時）



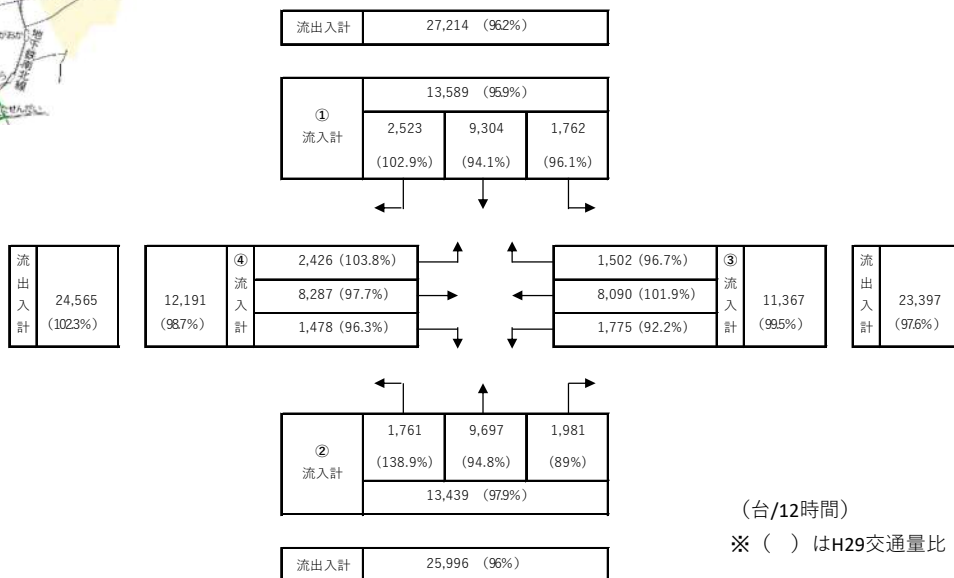
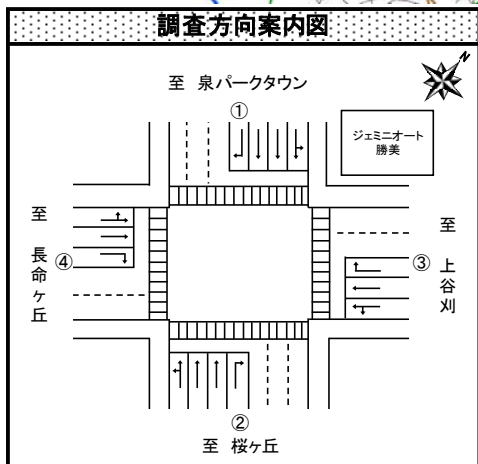
# <地点：泉-5> 長命ヶ丘東交差点（泉区）



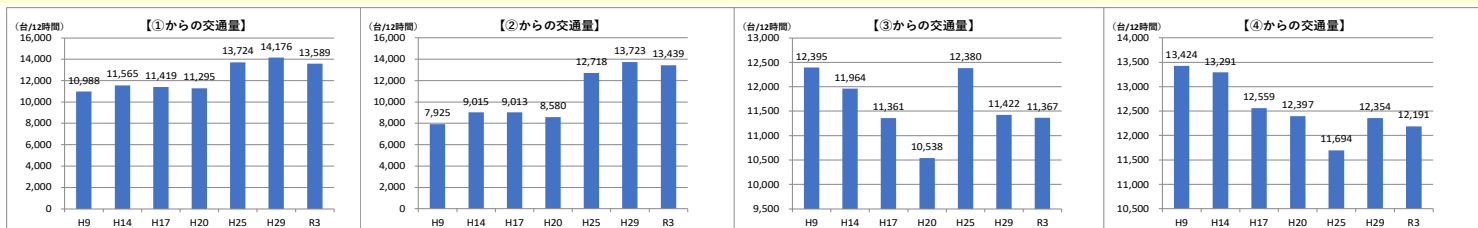
## ●調査日時

令和3年11月18日（木） 7:00~19:00（12時間）

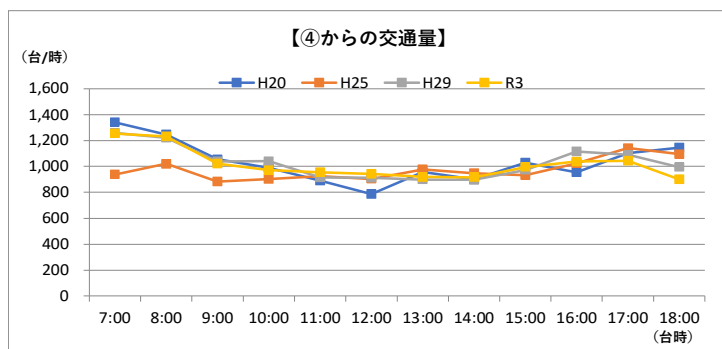
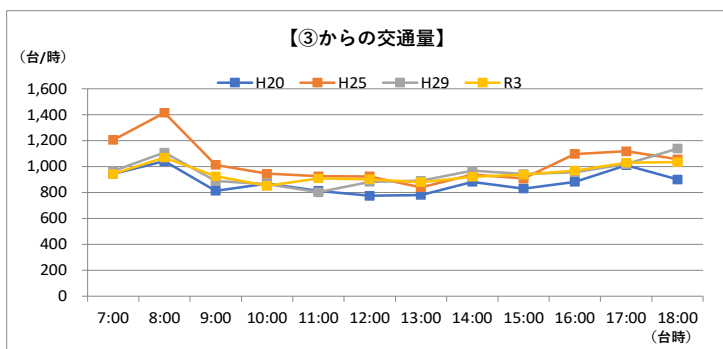
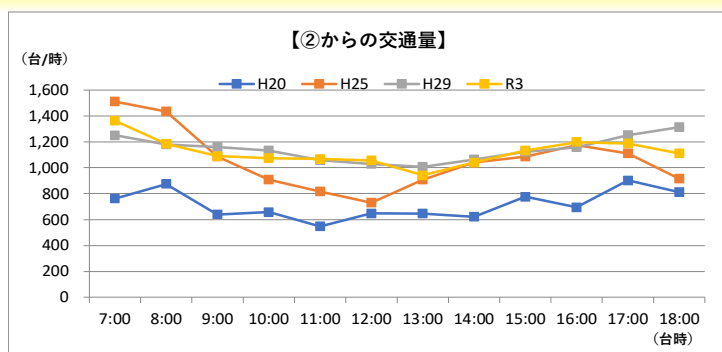
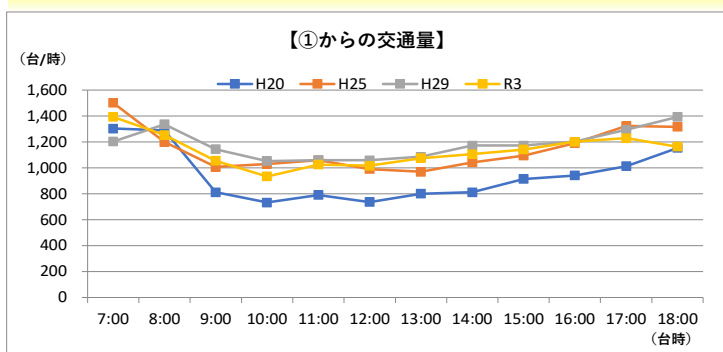
## ●方向別交通量（台/12時間）



## ●過年度交通量との比較（台/12時間）



## ●時間帯別交通量（台/時）



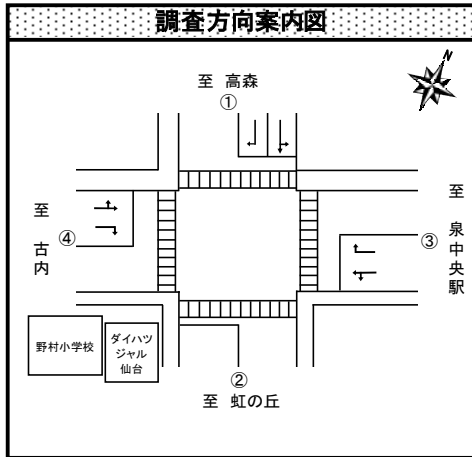
# <地点：泉-6> 野村小学校前交差点（泉区）



## ●調査日時

令和3年11月18日（木） 7:00~19:00（12時間）

## ●方向別交通量（台/12時間）



流入計	2,809 (137.7%)
-----	----------------

① 流入計	1,337 (148.2%)		
	242 (148.5%)	966 (152.6%)	129 (121.7%)

流出計	12,621 (94.7%)
-----	----------------

④ 流入計	6,265 (94.9%)	
	178 (98.3%)	5,445 (93.6%)
		542 (108.8%)

③ 流入計	94 (120.5%)	
	5,368 (90.3%)	1,221 (119%)
		6,683 (94.8%)

流出計	13,663 (96.9%)
-----	----------------

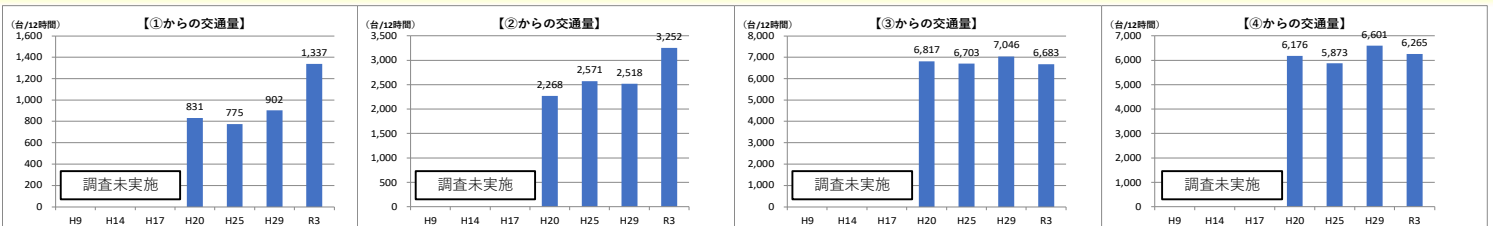
② 流入計	3,252 (129.2%)		
	746 (121.1%)	1,200 (136.5%)	1,306 (127.7%)

流出計	5,981 (127.9%)
-----	----------------

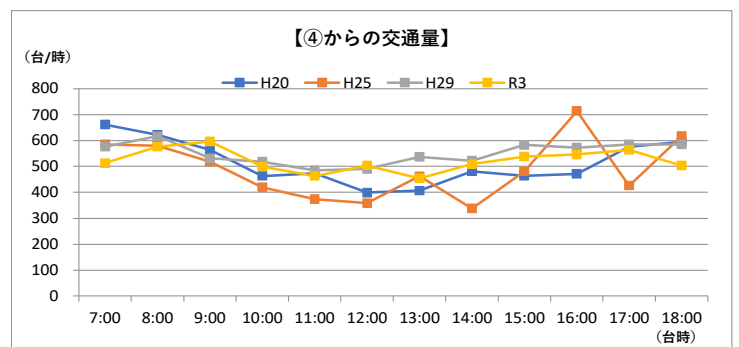
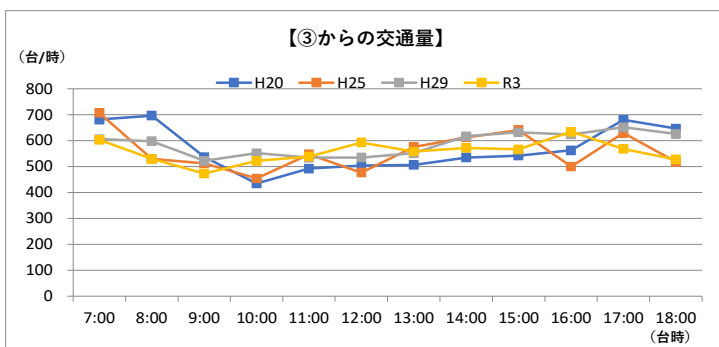
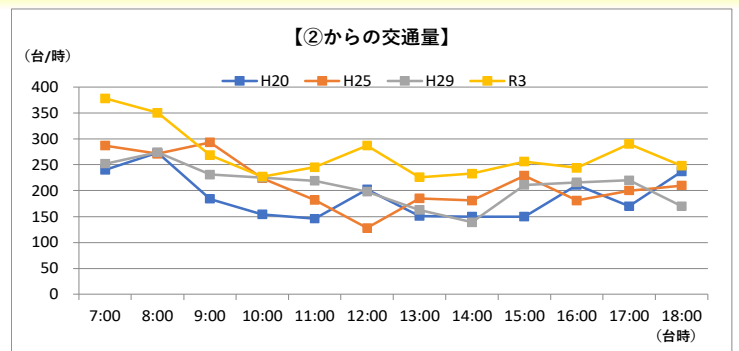
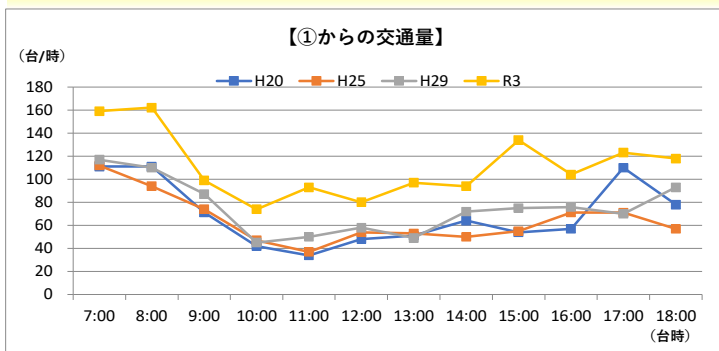
(台/12時間)

※ ( ) はH29交通量比

## ●過年度交通量との比較（台/12時間）



## ●時間帯別交通量（台/時）



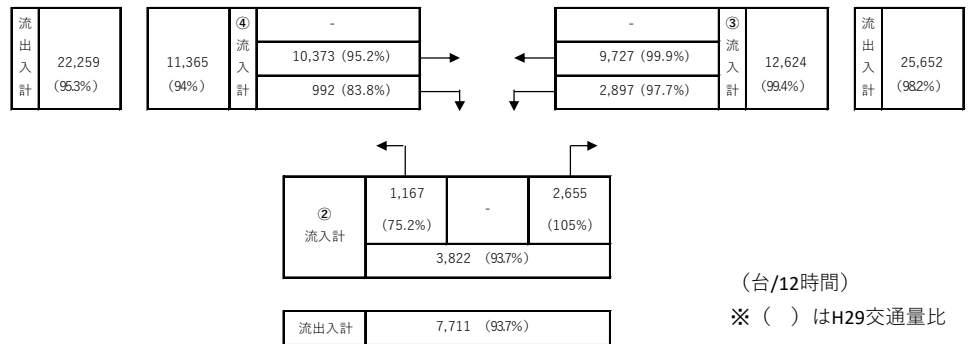
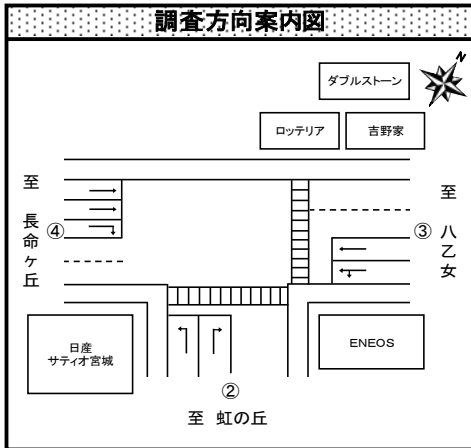
# <地点：泉一7> 加茂一丁目交差点（泉区）



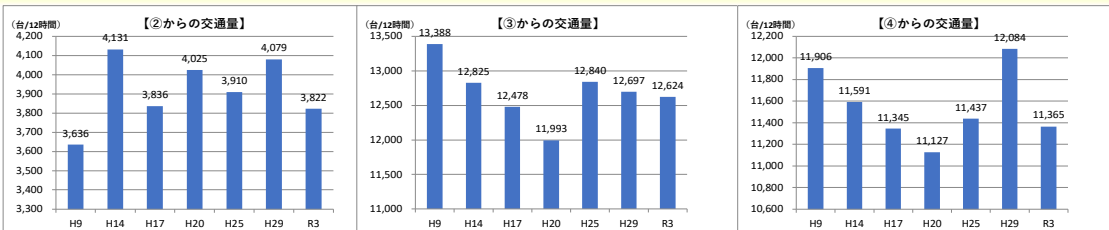
## ●調査日時

令和3年11月18日（木） 7:00~19:00（12時間）

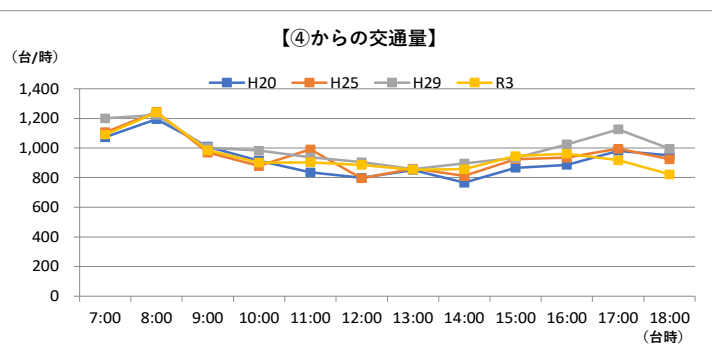
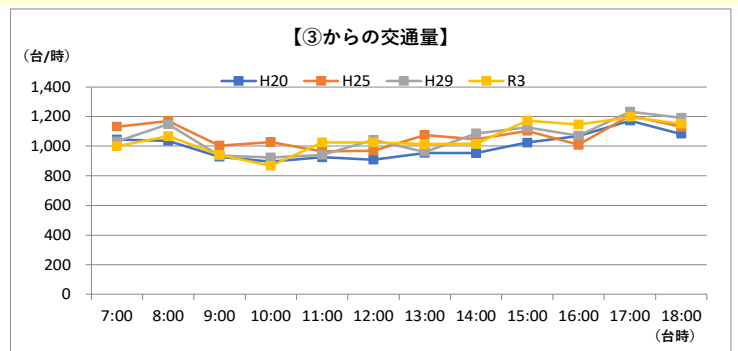
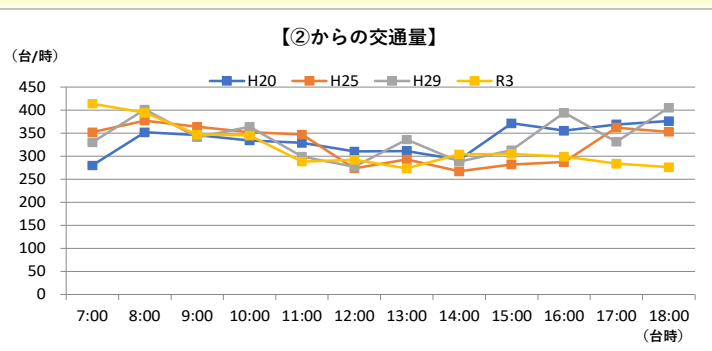
## ●方向別交通量（台/12時間）



## ●過年度交通量との比較（台/12時間）



## ●時間帯別交通量（台/時）



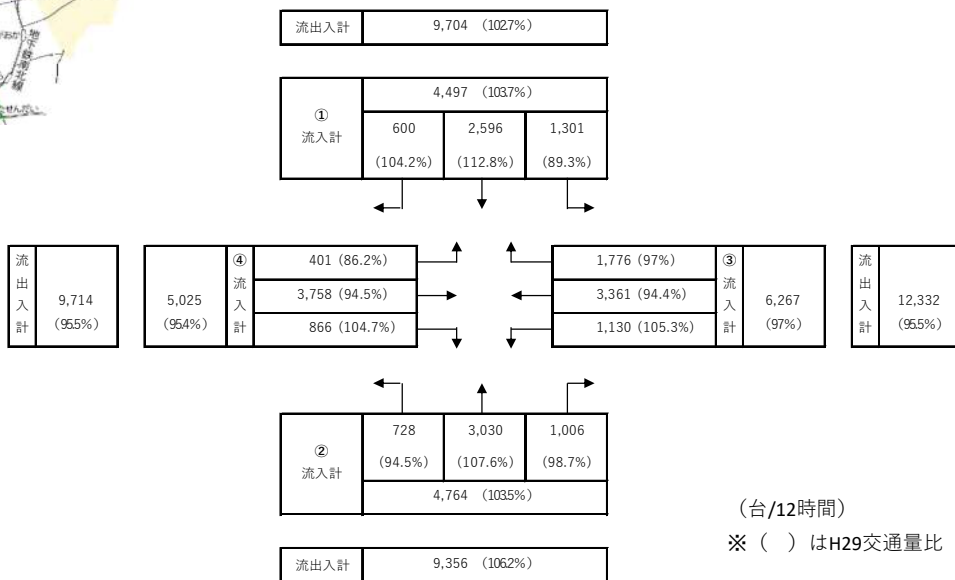
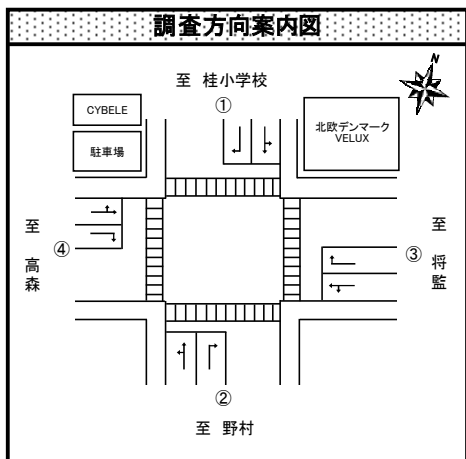
# <地点：泉-8> 桂一丁目交差点（泉区）



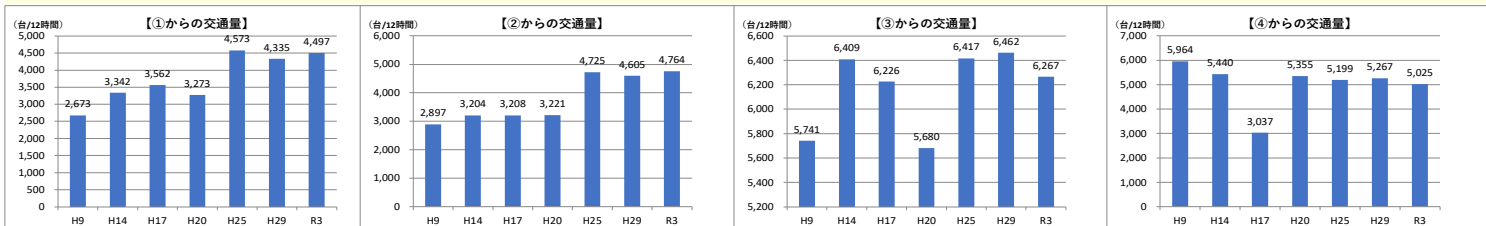
## ●調査日時

令和3年11月18日（木） 7:00~19:00（12時間）

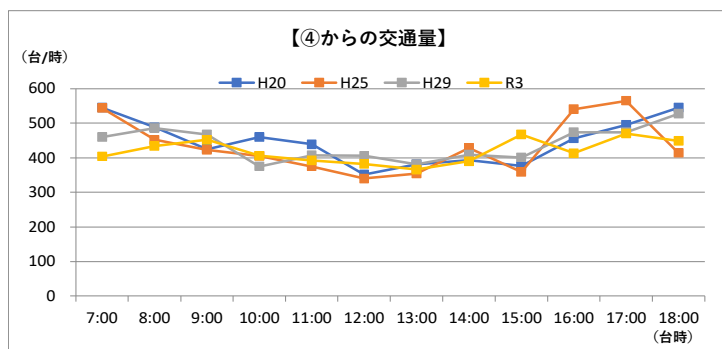
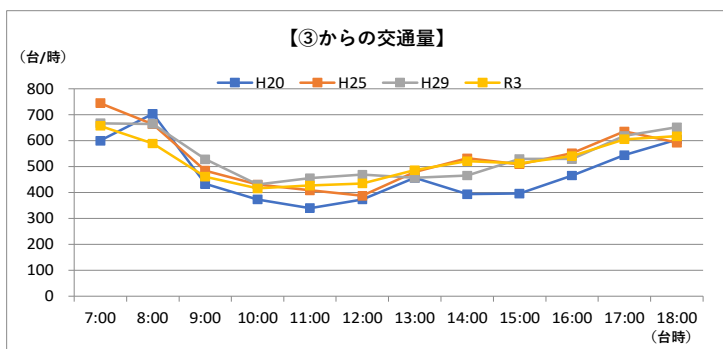
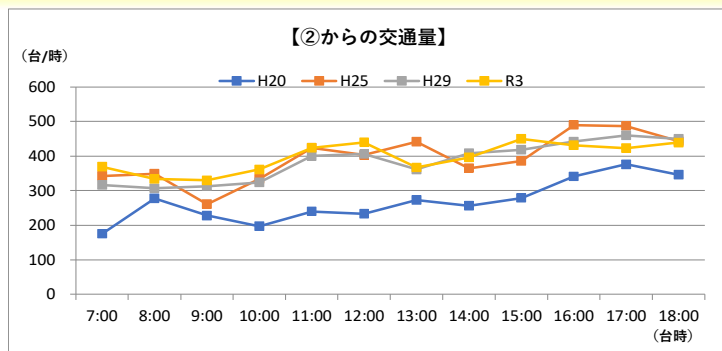
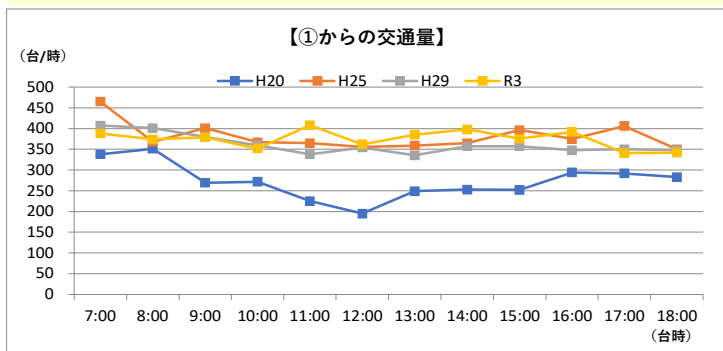
## ●方向別交通量（台/12時間）



## ●過年度交通量との比較（台/12時間）



## ●時間帯別交通量（台/時）





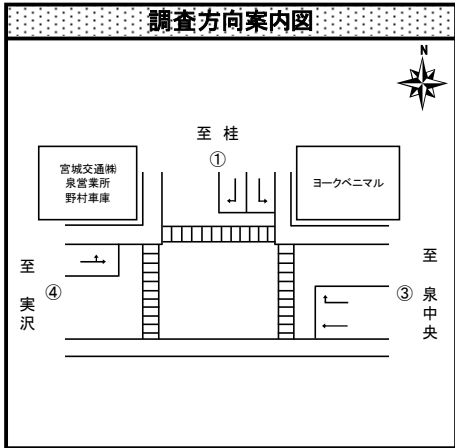
# <地点：泉-9> 野村交差点（泉区）



## ●調査日時

令和3年11月18日（木） 7:00~19:00（12時間）

## ●方向別交通量（台/12時間）



流出計	7,408 (91.6%)
-----	---------------

① 流入計	3,577 (93.9%)	
	2,109 (94.5%)	1,468 (93.1%)

流出入計	13,875 (97.6%)
------	----------------

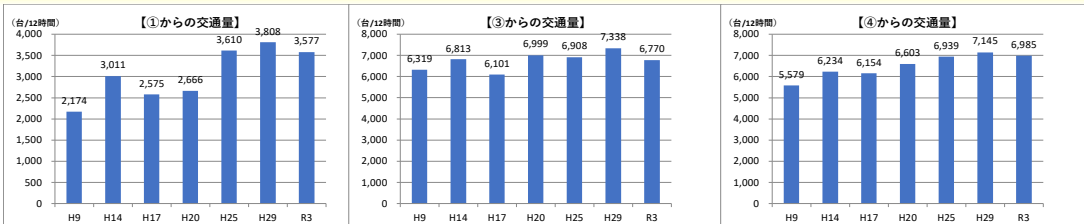
④ 流入計	1,842 (103.8%)
	5,143 (95.8%)

③ 流入計	1,989 (79.4%)
	4,781 (98.9%)

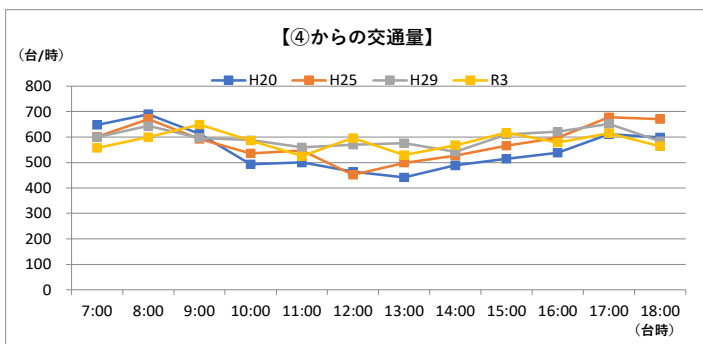
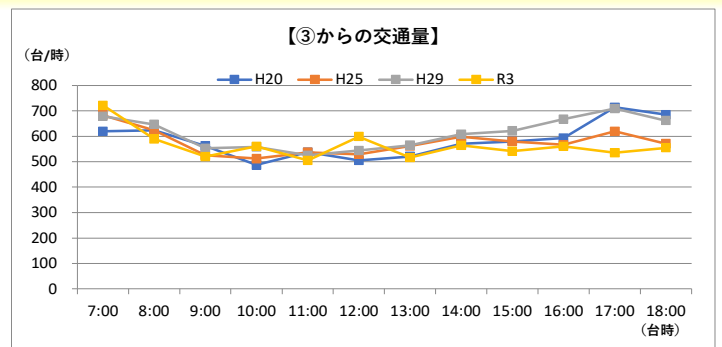
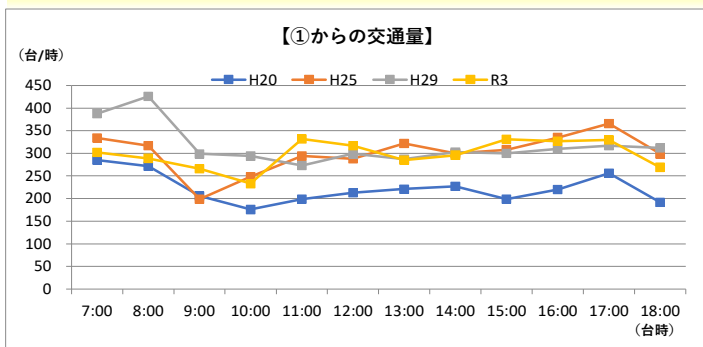
流出入計	13,381 (93.7%)
------	----------------

(台/12時間)  
※ ( ) はH29交通量比

## ●過年度交通量との比較（台/12時間）



## ●時間帯別交通量（台/時）

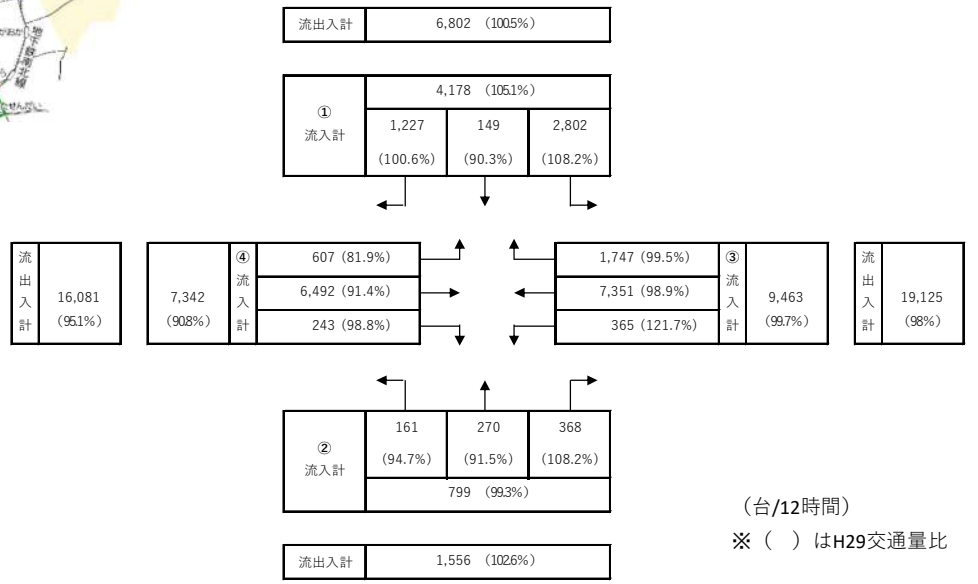
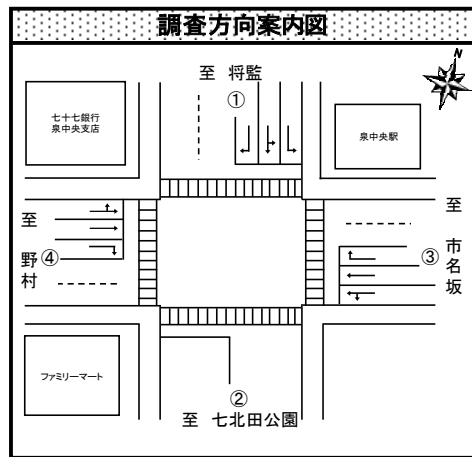


# <地点：泉-10> 泉中央駅前交差点（泉区）



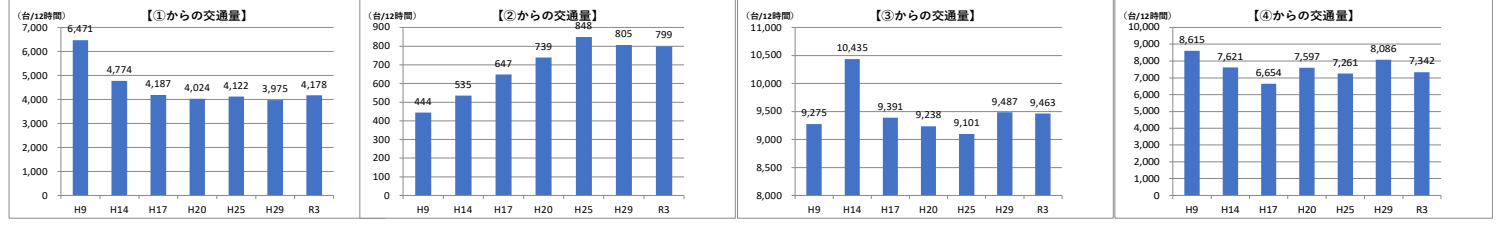
●調査日時  
令和3年11月18日（木） 7:00~19:00（12時間）

●方向別交通量（台/12時間）

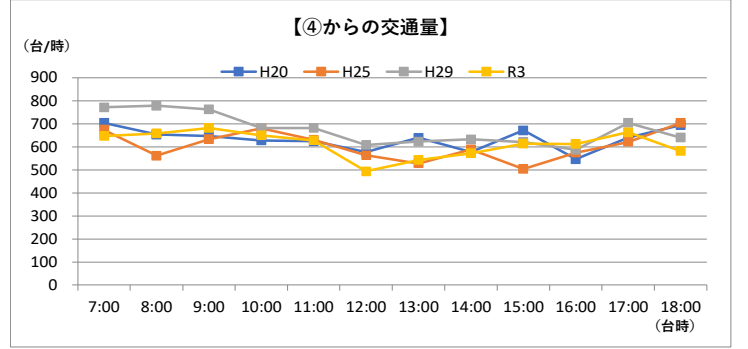
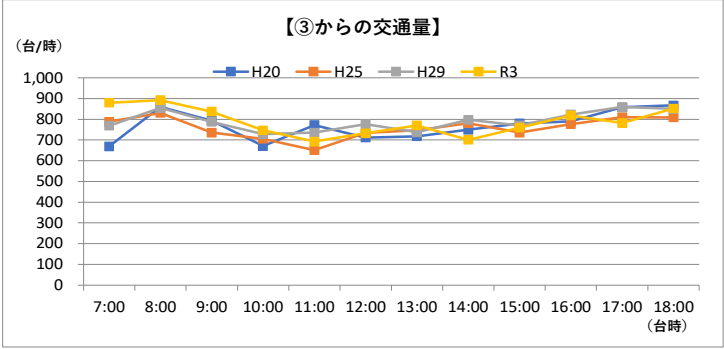
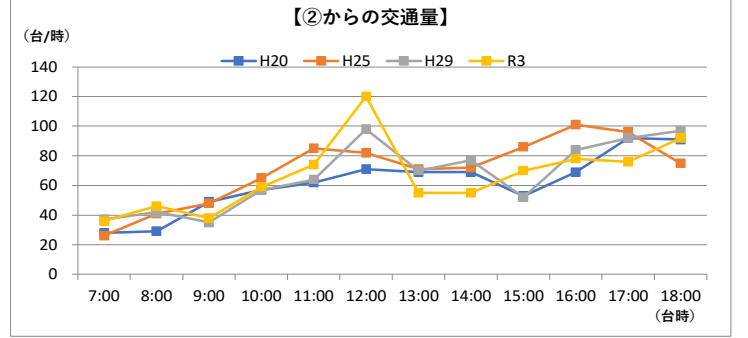
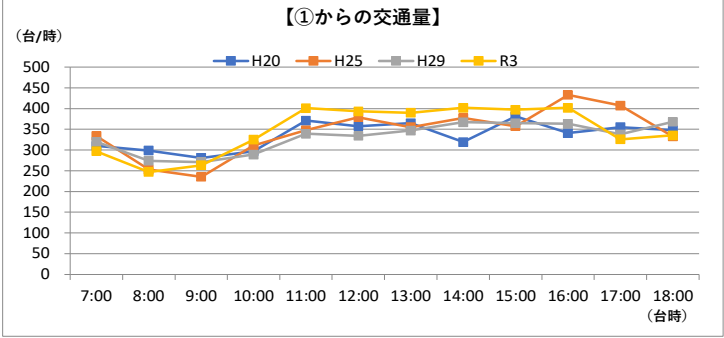


（台/12時間）  
※（ ）はH29交通量比

## ●過年度交通量との比較（台/12時間）



## ●時間帯別交通量（台/時）



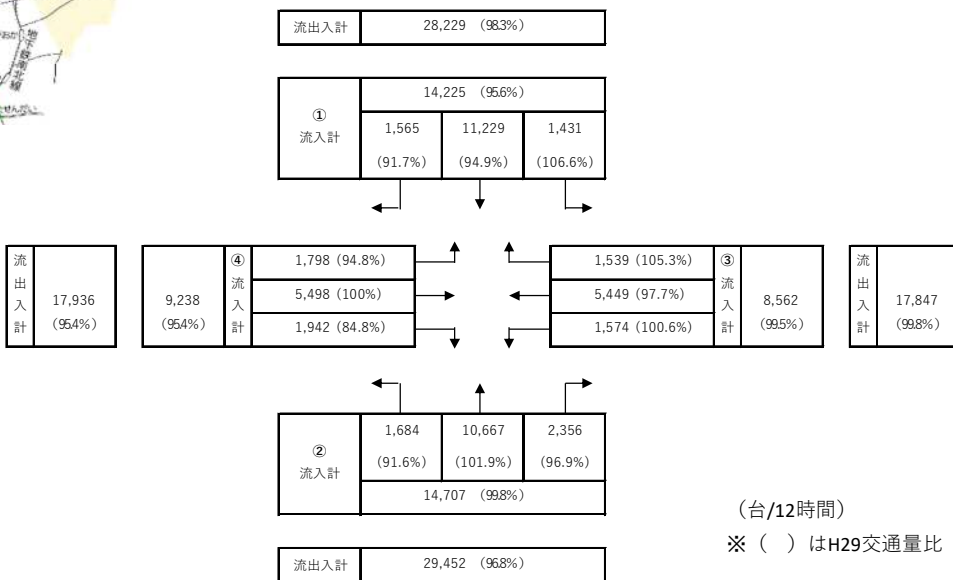
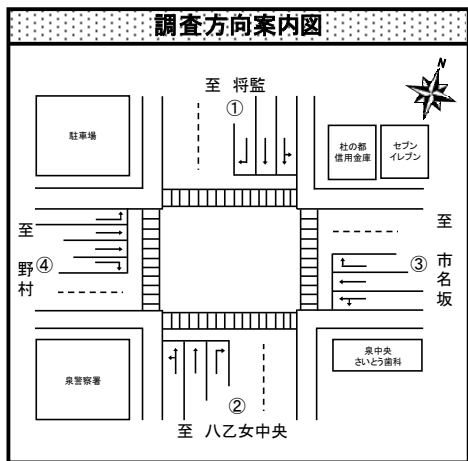
# <地点：泉-11> 泉中央交差点（泉区）



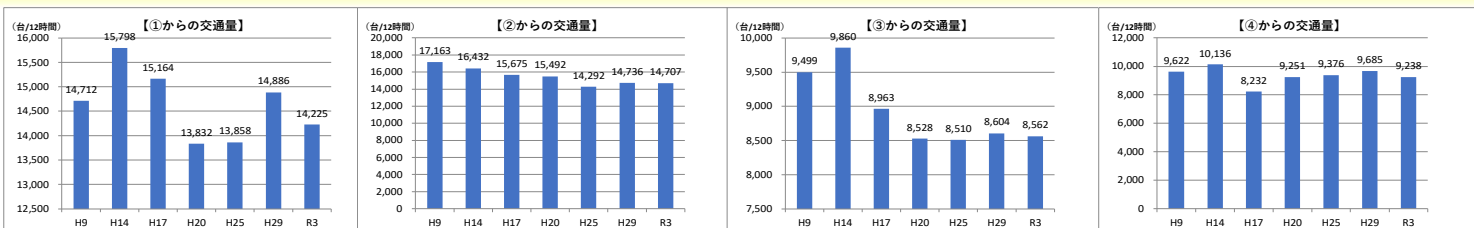
## ●調査日時

令和3年11月18日（木） 7:00~19:00（12時間）

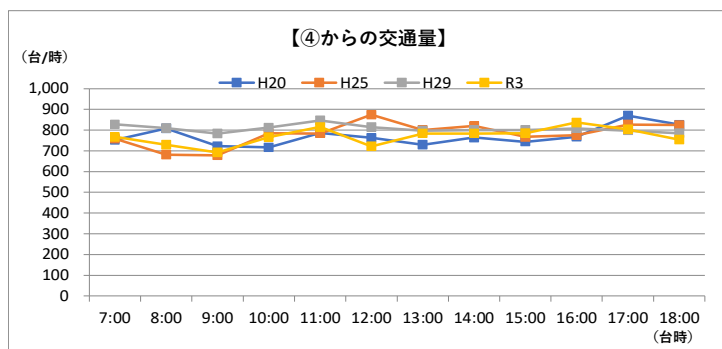
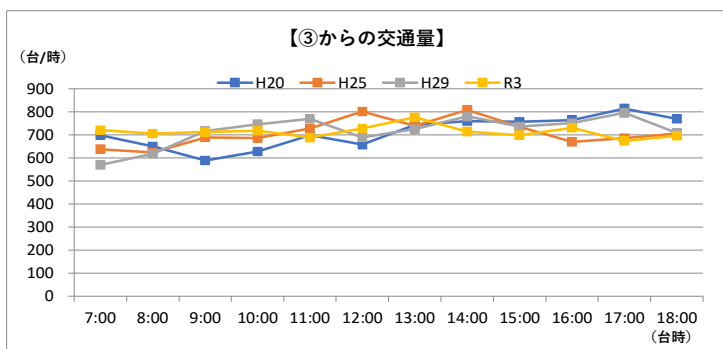
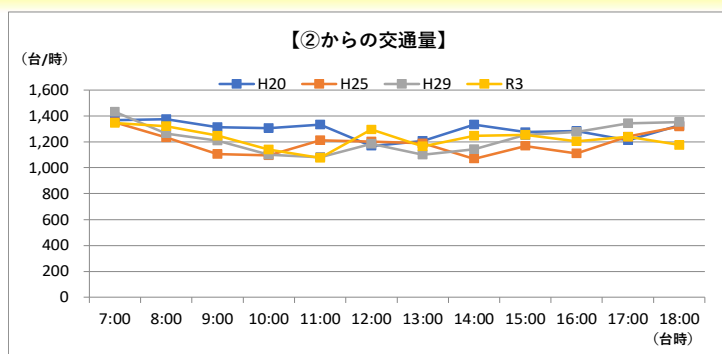
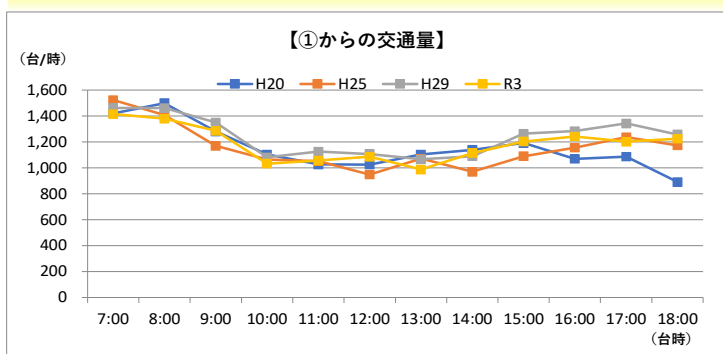
## ●方向別交通量（台/12時間）



## ●過年度交通量との比較（台/12時間）



## ●時間帯別交通量（台/時）



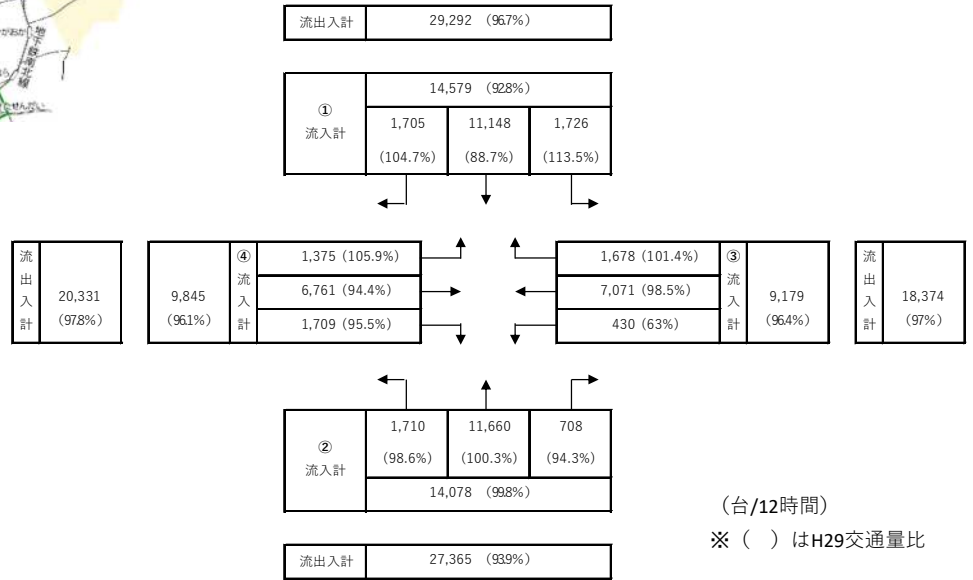
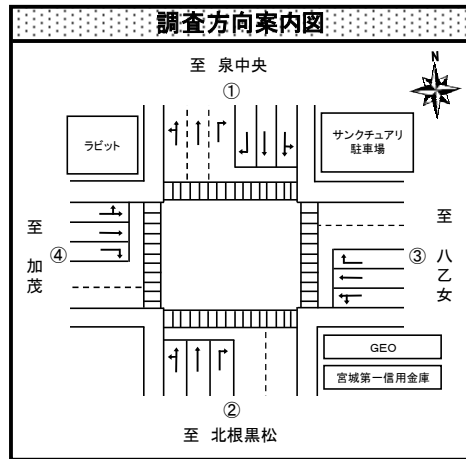
# <地点：泉-12> 八乙女交差点（泉区）



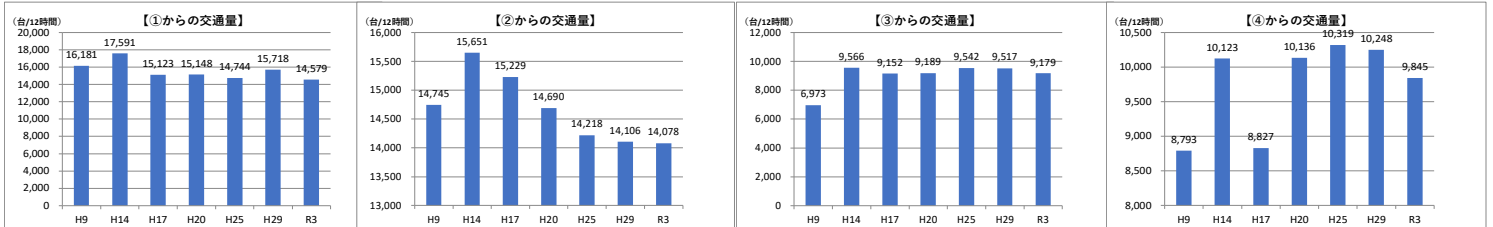
## ●調査日時

令和3年11月18日（木） 7:00~19:00（12時間）

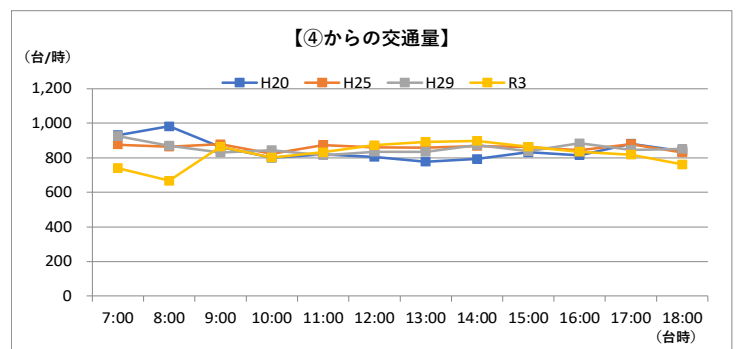
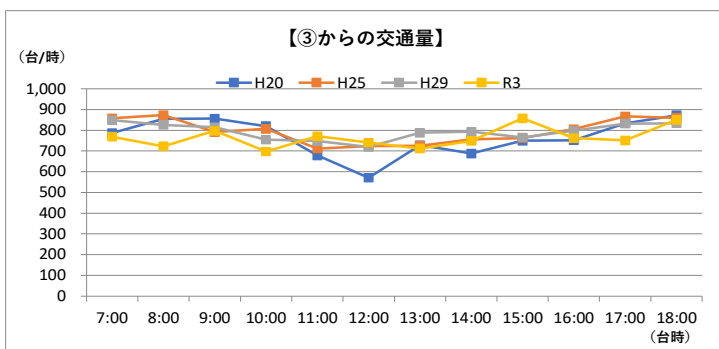
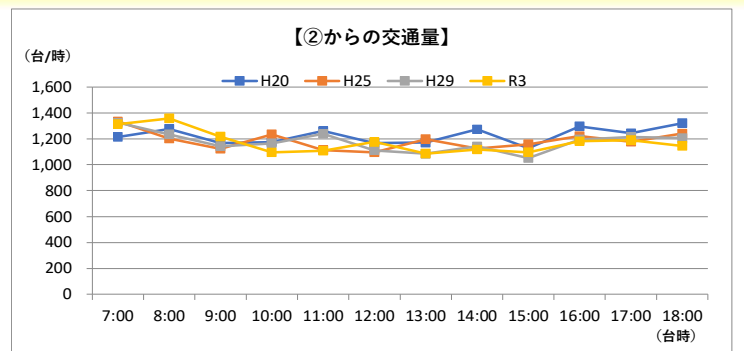
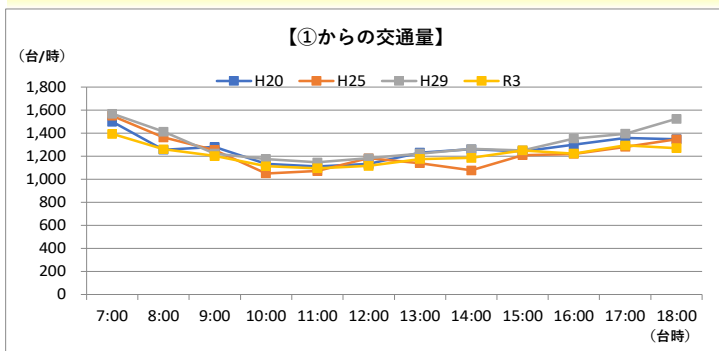
## ●方向別交通量（台/12時間）



## ●過年度交通量との比較（台/12時間）



## ●時間帯別交通量（台/時）



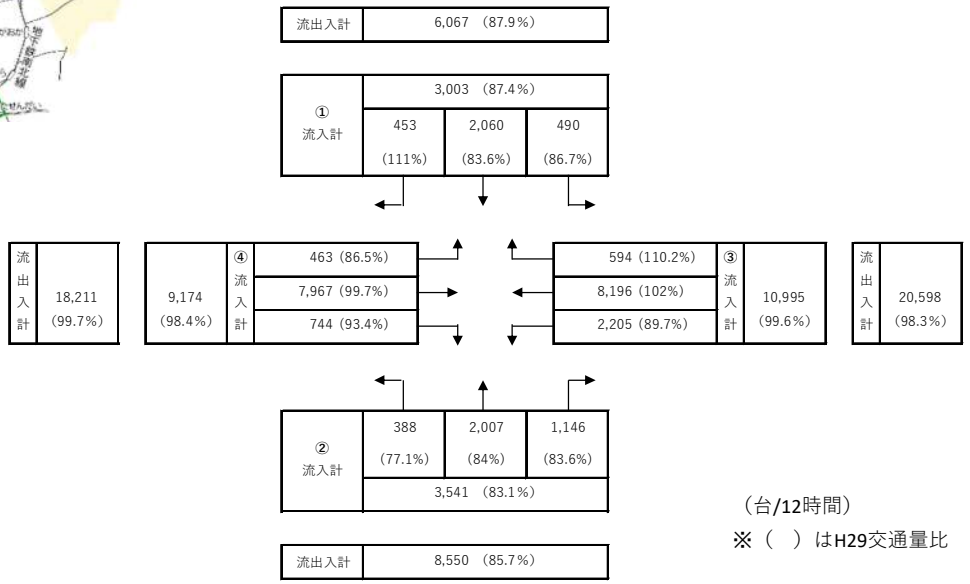
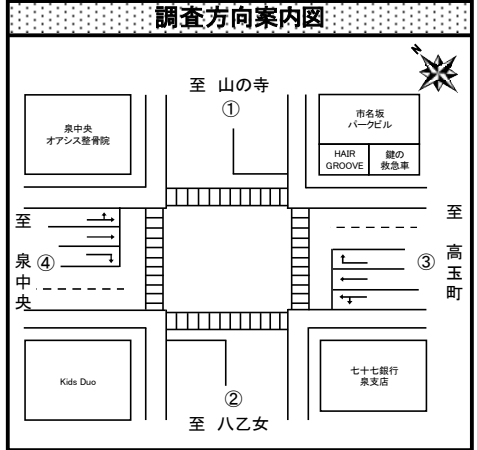
# <地点：泉-13> 市名坂交差点（泉区）



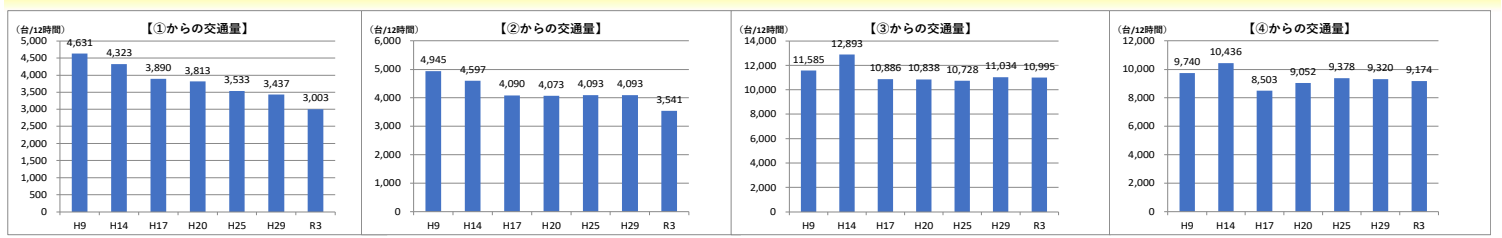
## ●調査日時

令和3年11月18日（木） 7:00~19:00（12時間）

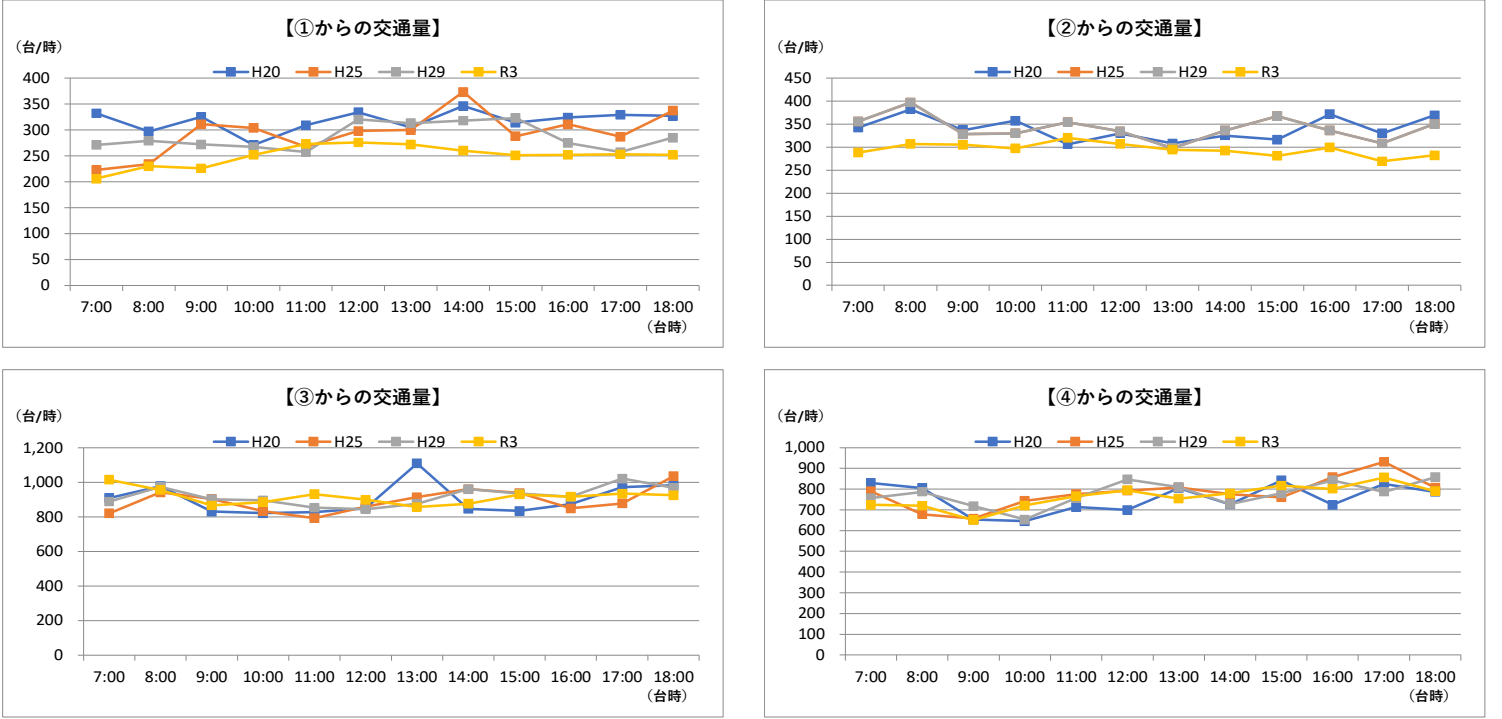
## ●方向別交通量（台/12時間）



## ●過年度交通量との比較（台/12時間）



## ●時間帯別交通量（台/時）



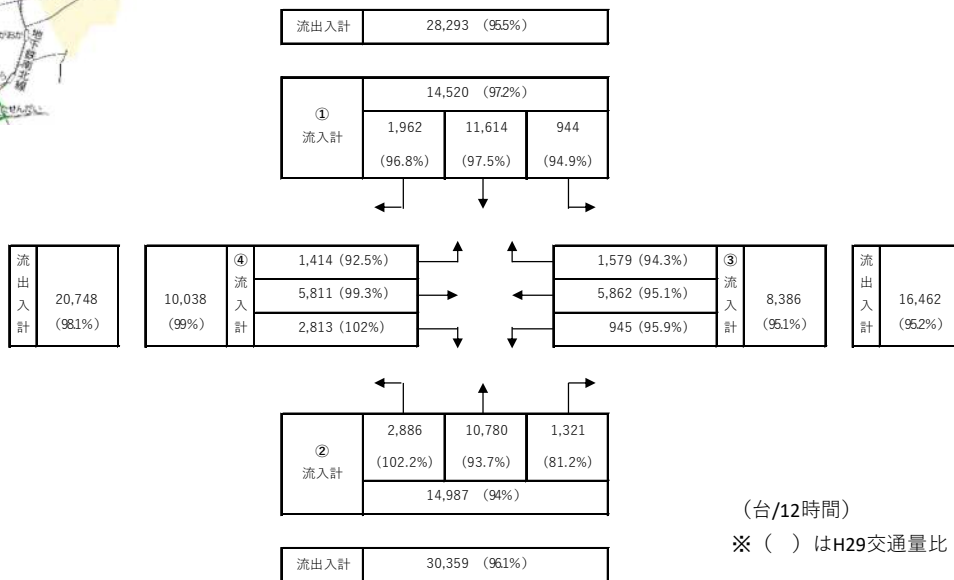
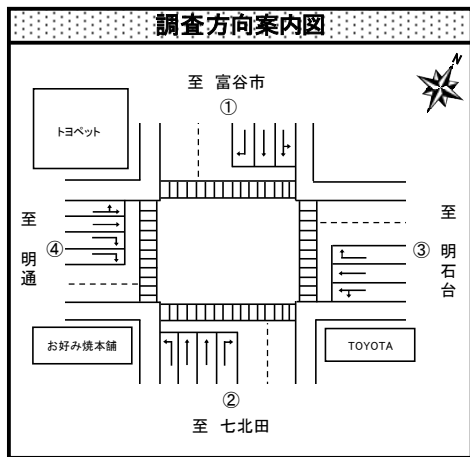
# <地点：泉-14> 泉ヶ丘交差点（泉区）



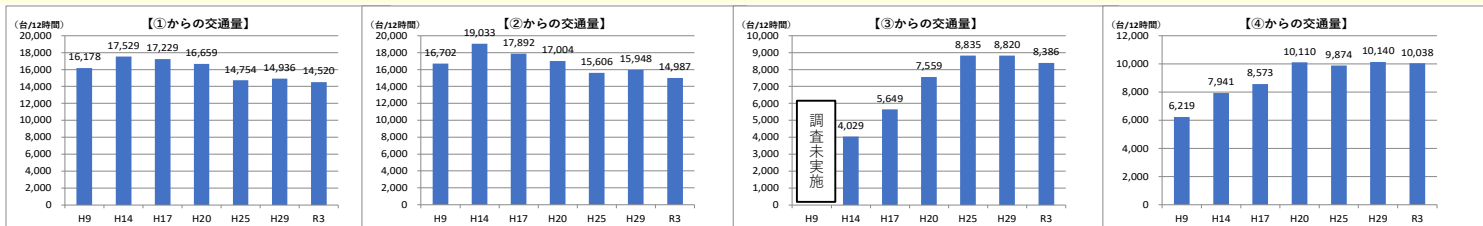
## ●調査日時

令和3年11月18日（木） 7:00~19:00（12時間）

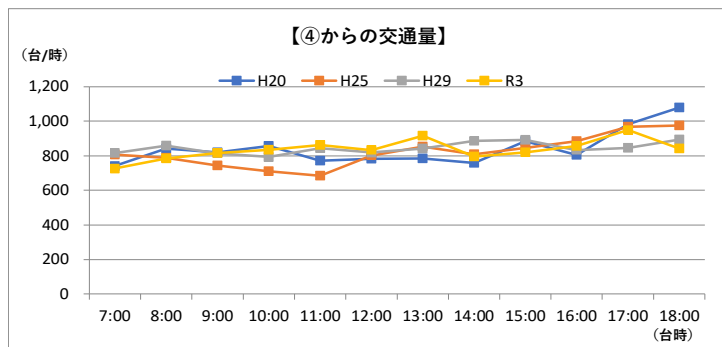
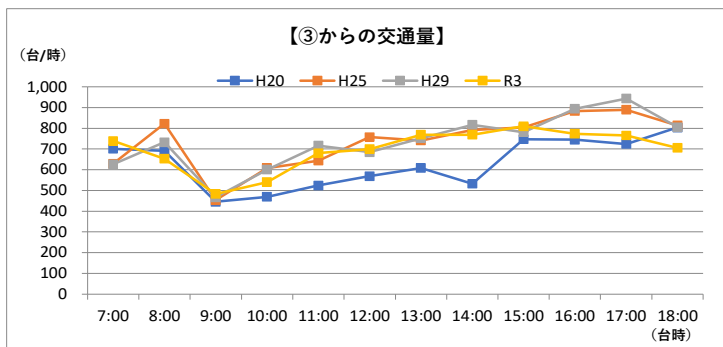
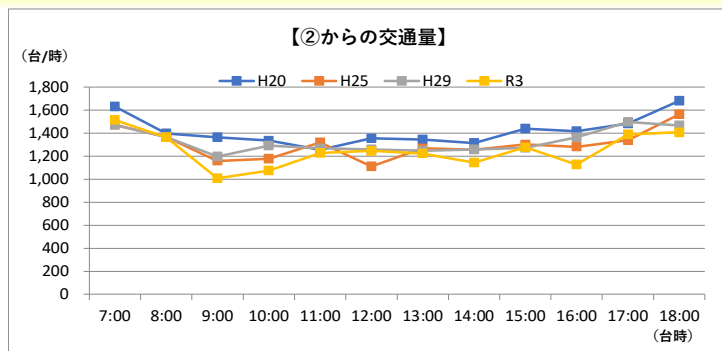
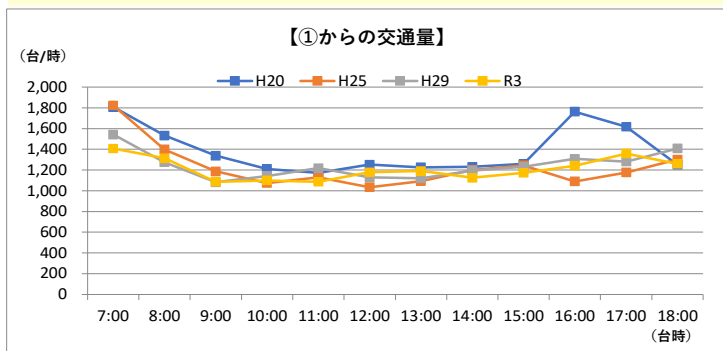
## ●方向別交通量（台/12時間）



## ●過年度交通量との比較（台/12時間）



## ●時間帯別交通量（台/時）



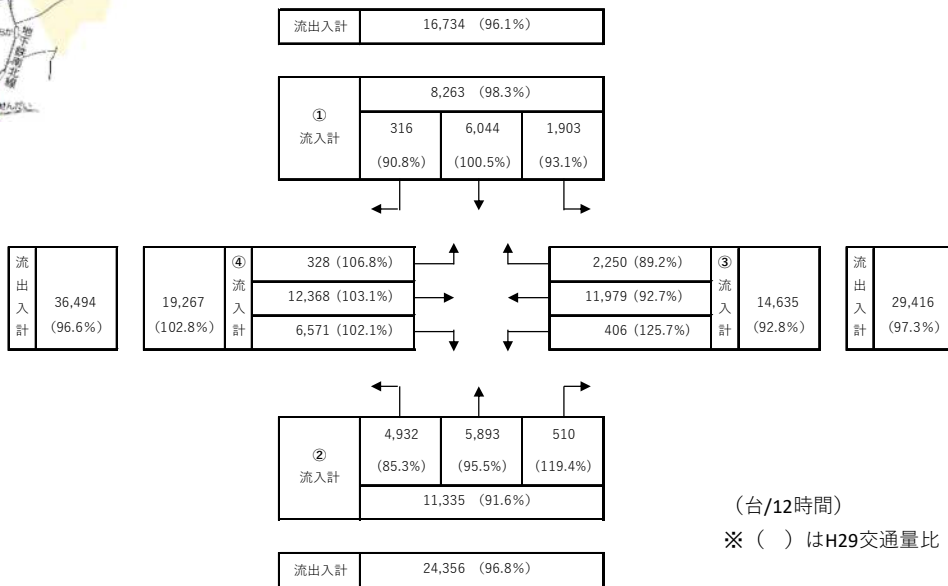
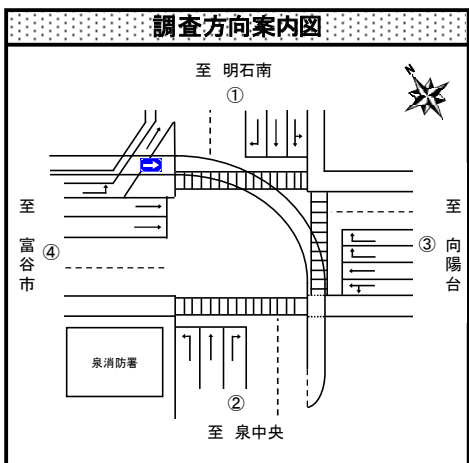
# <地点：泉-15> 将監交差点（泉区）



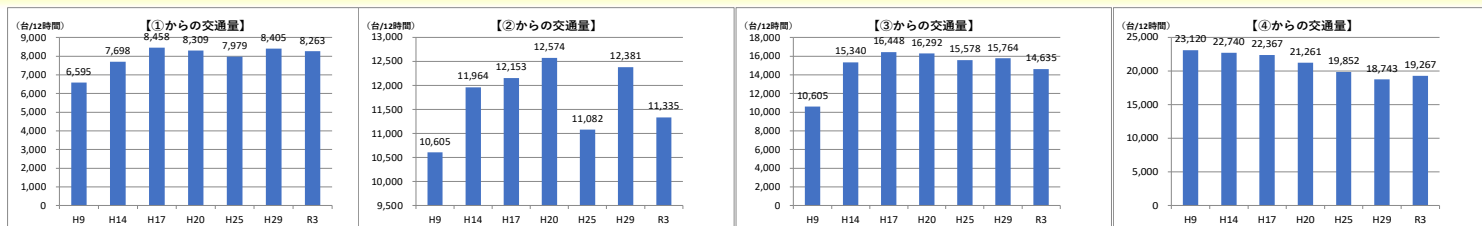
## ●調査日時

令和3年11月18日（木） 7:00~19:00（12時間）

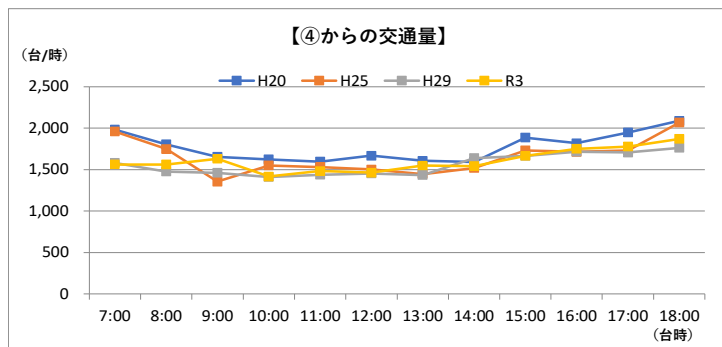
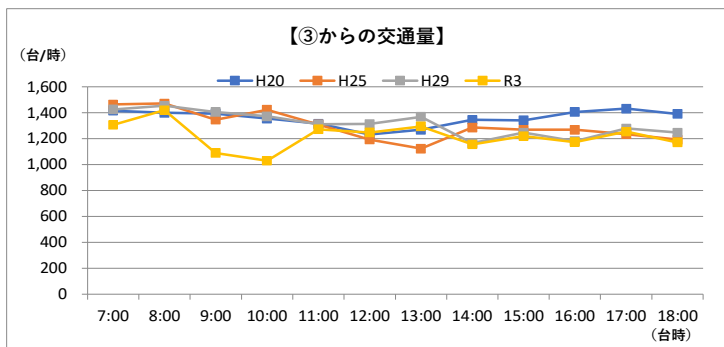
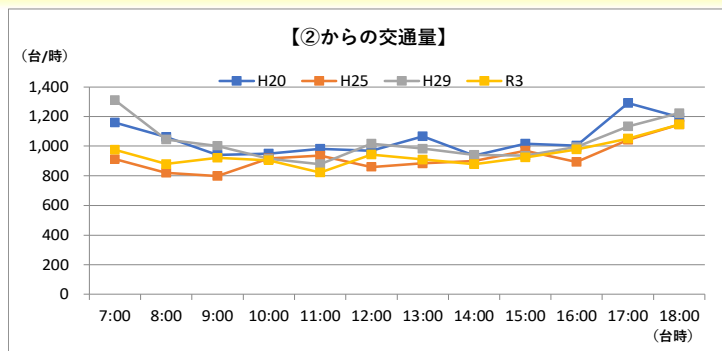
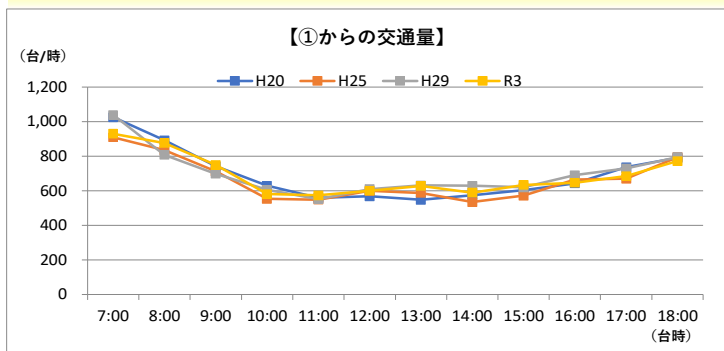
## ●方向別交通量（台/12時間）



## ●過年度交通量との比較（台/12時間）



## ●時間帯別交通量（台/時）



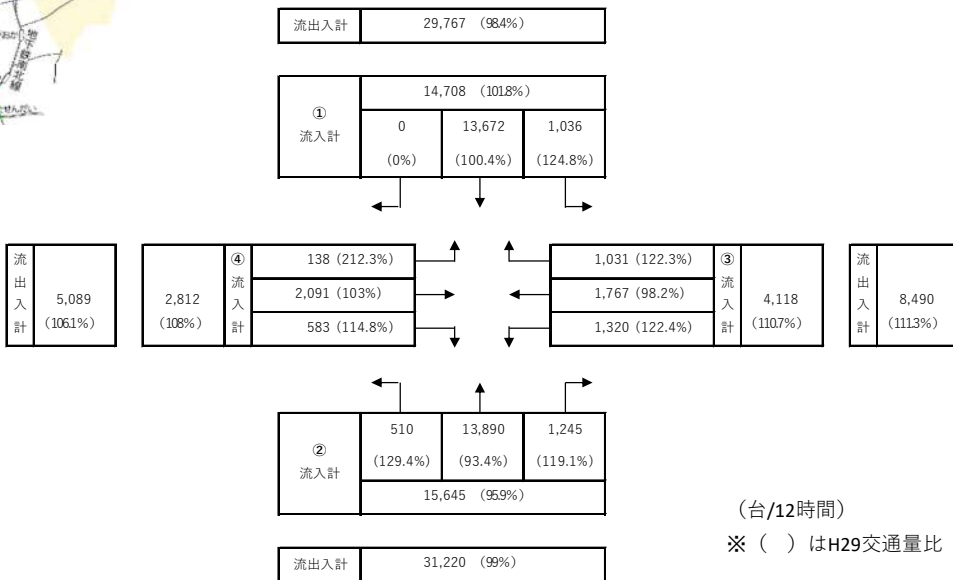
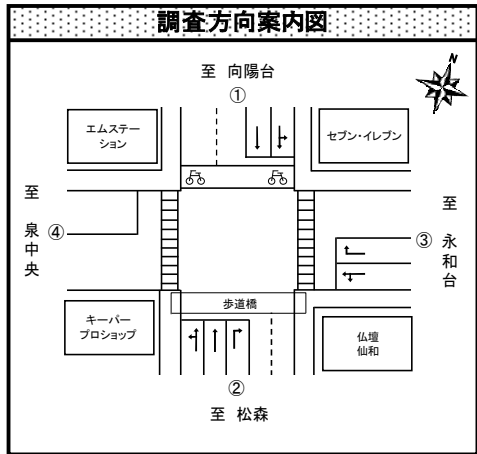
# <地点：泉-16> 鳥井原交差点（泉区）



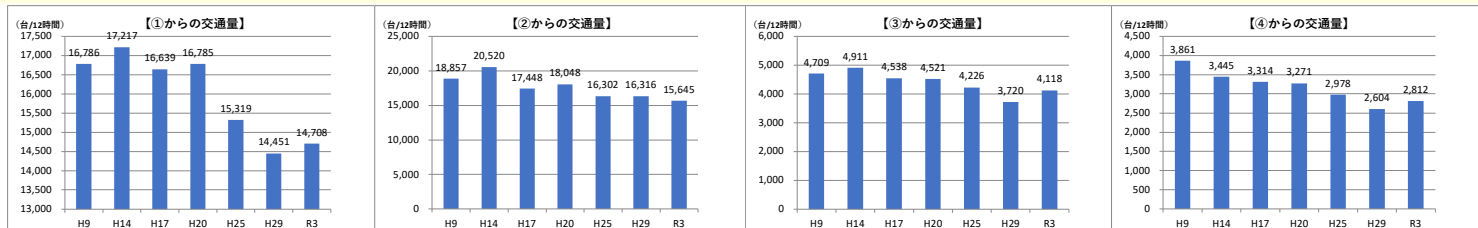
## ●調査日時

令和3年11月18日（木） 7:00~19:00（12時間）

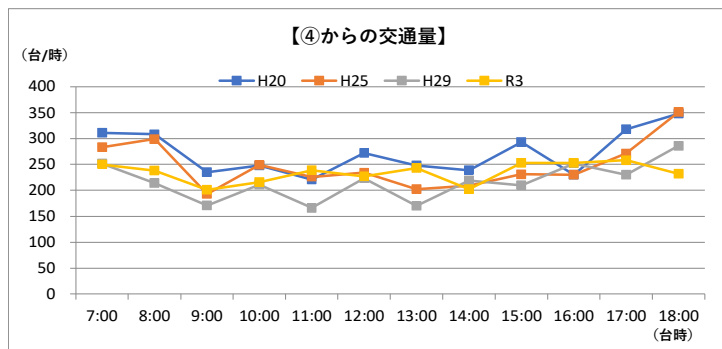
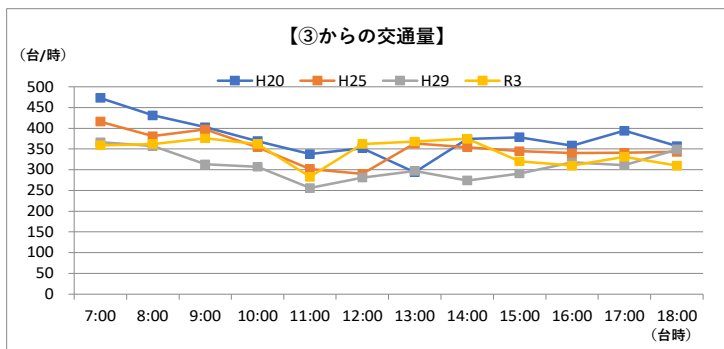
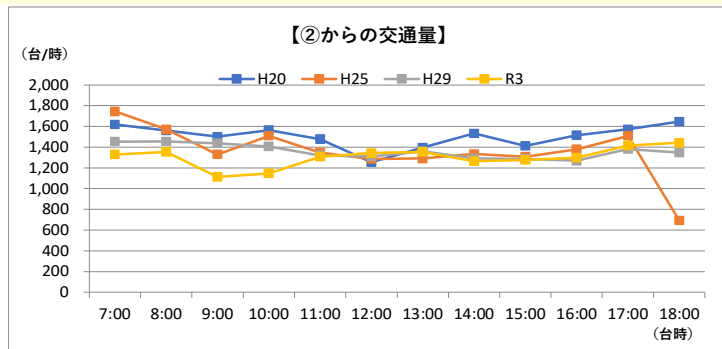
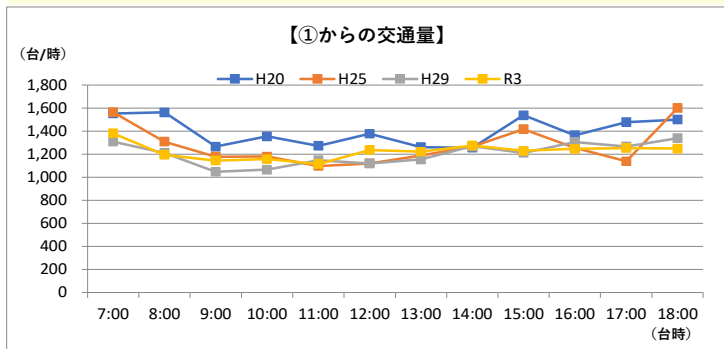
## ●方向別交通量（台/12時間）



## ●過年度交通量との比較（台/12時間）



## ●時間帯別交通量（台/時）





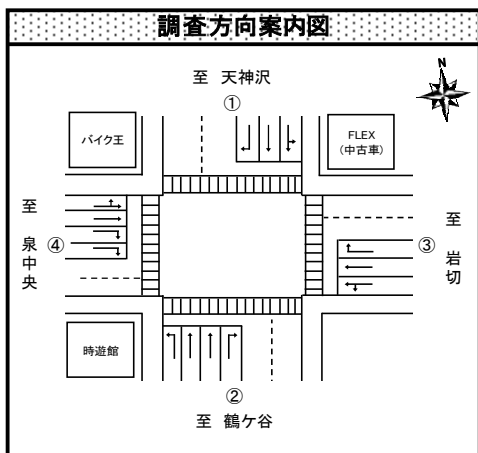
# <地点：泉-17> 運転免許センター入口交差点（泉区）



## ●調査日時

令和3年11月18日（木） 7:00~19:00（12時間）

## ●方向別交通量（台/12時間）



流出入計	29,471 (937%)
------	---------------

① 流入計	14,397 (948%)		
	854 (96.1%)	11,602 (94.1%)	1,941 (98.7%)

流出入計	22,729 (1045%)	④ 流入計	839 (121.6%)	1,980 (105%)	③ 流入計	10,852 (1045%)	流出入計	21,883 (1033%)
			7,212 (102.5%)	7,324 (103.4%)				

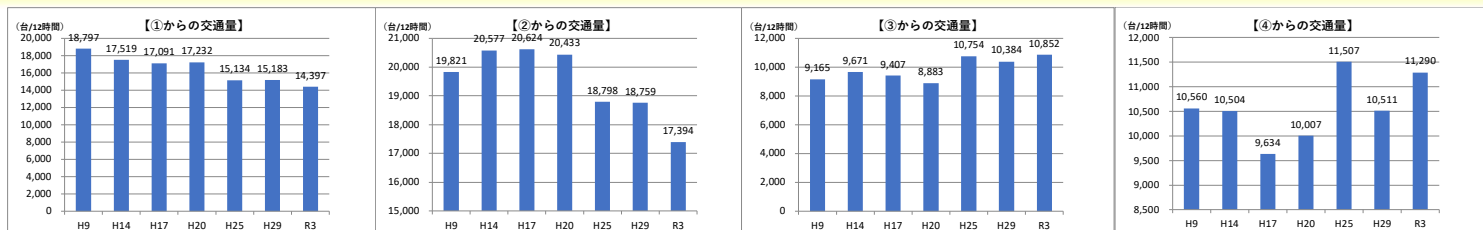
② 流入計	3,261 (100.1%)	12,255 (89.4%)	1,878 (104.6%)
	17,394 (927%)		

流出入計	33,783 (957%)
------	---------------

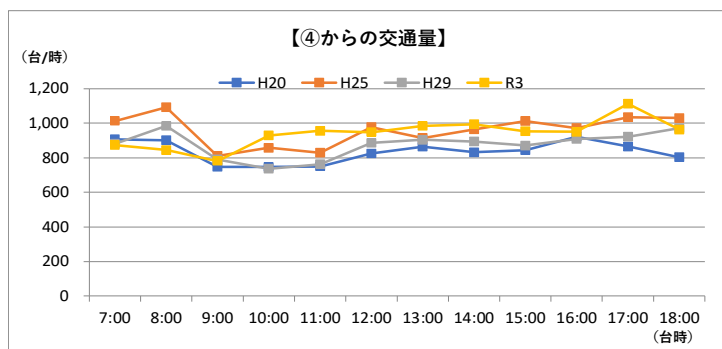
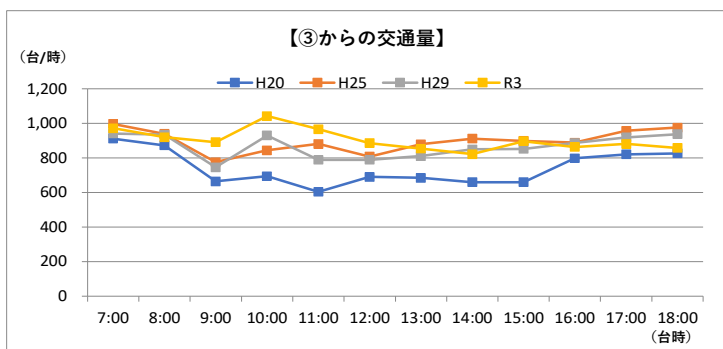
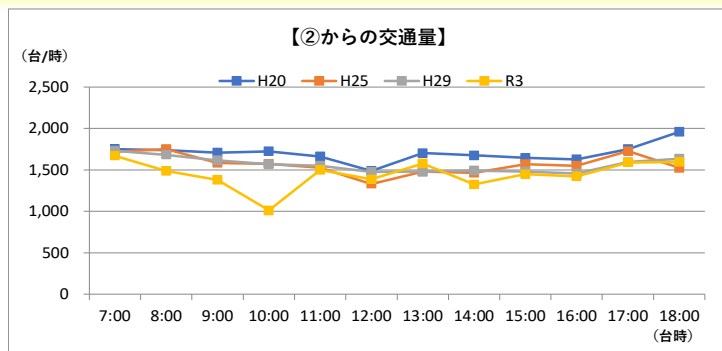
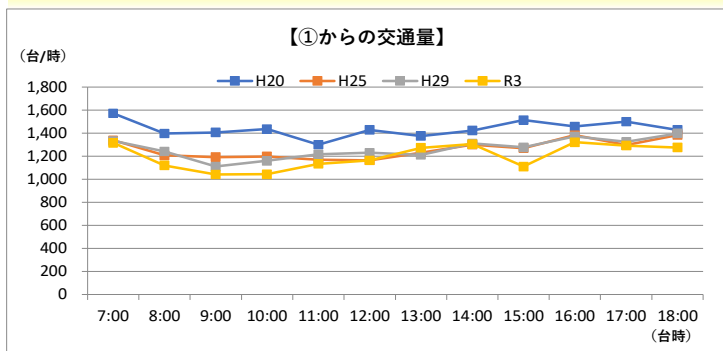
(台/12時間)

※ ( ) はH29交通量比

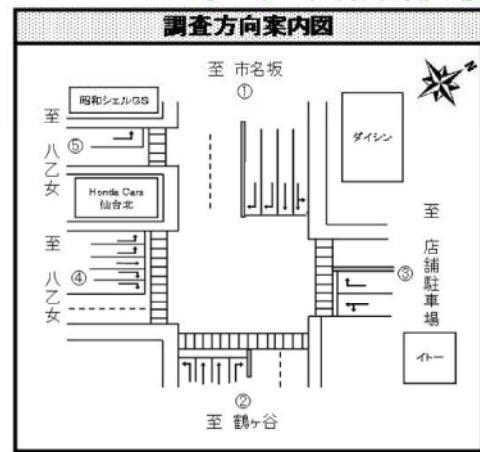
## ●過年度交通量との比較（台/12時間）



## ●時間帯別交通量（台/時）

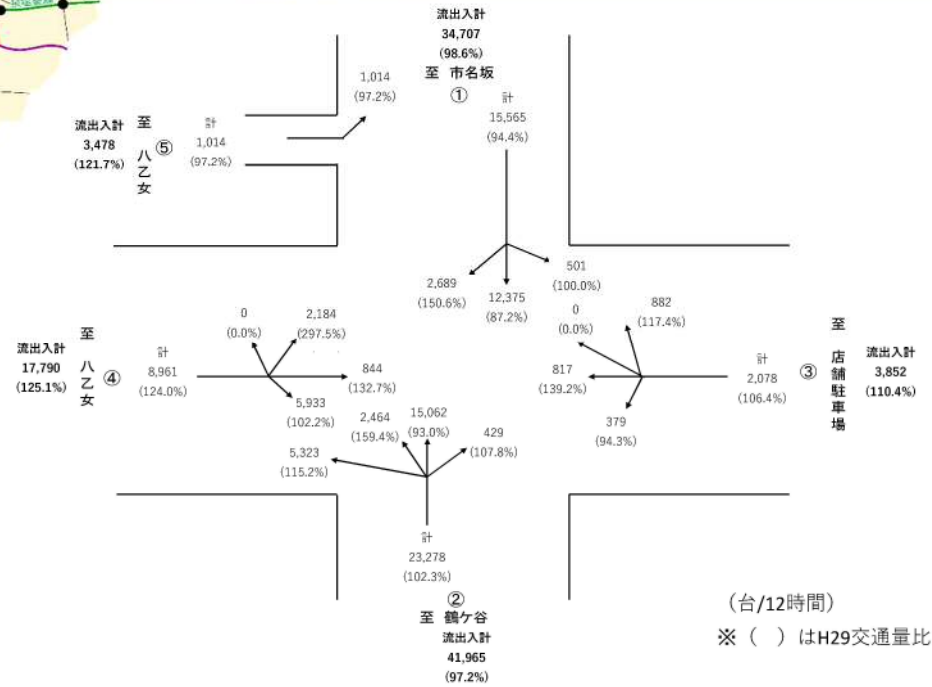


<地点：泉-18> 浦田交差点（泉区）

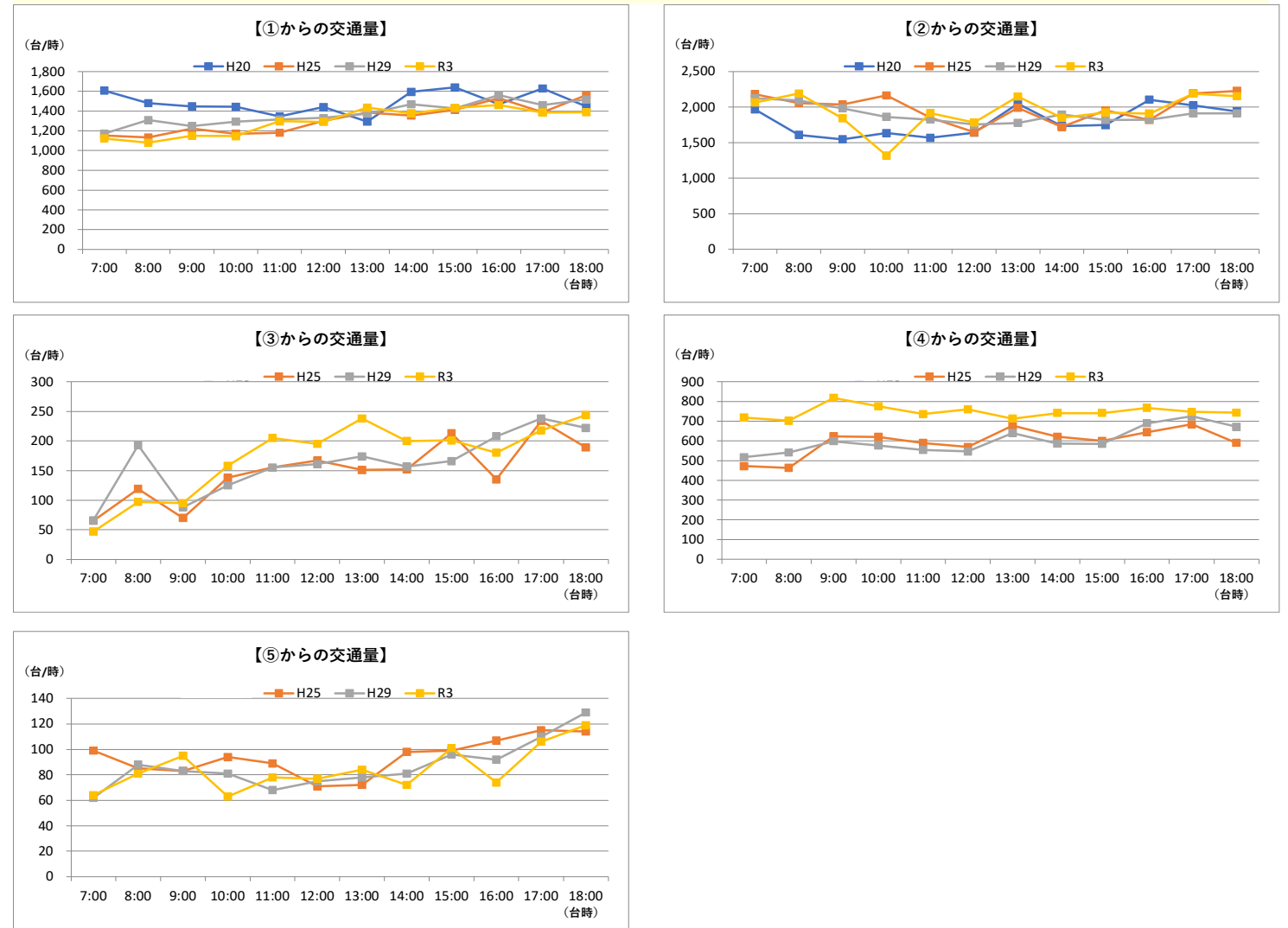


●調査日時  
令和3年11月18日（木） 7:00~19:00（12時間）

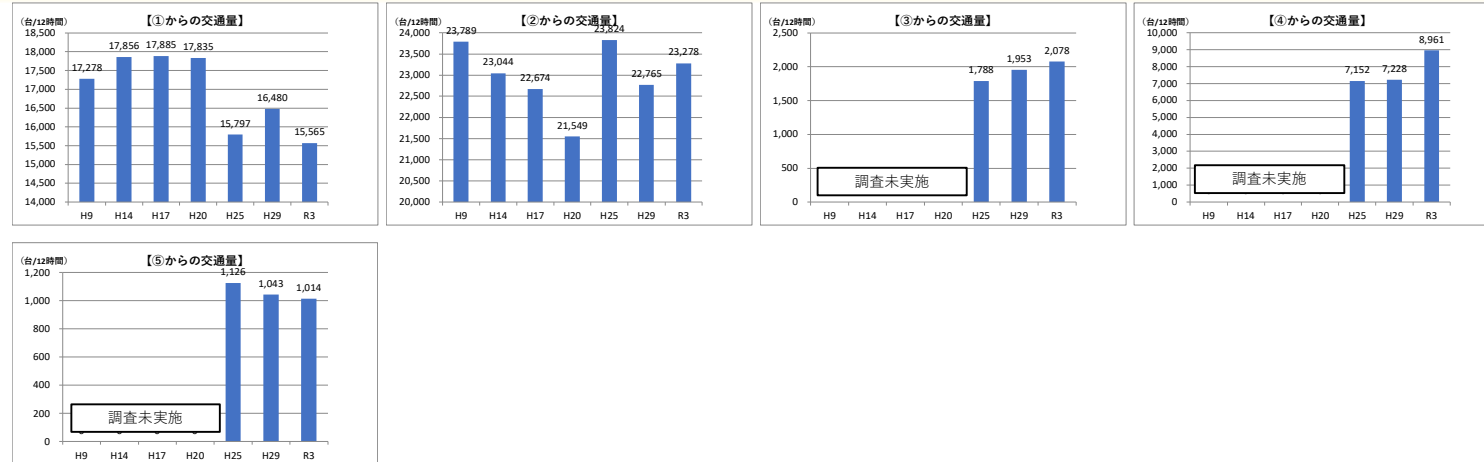
●方向別交通量（台/12時間）



●時間帯別交通量（台/時）



●過年度交通量との比較（台/12時間）



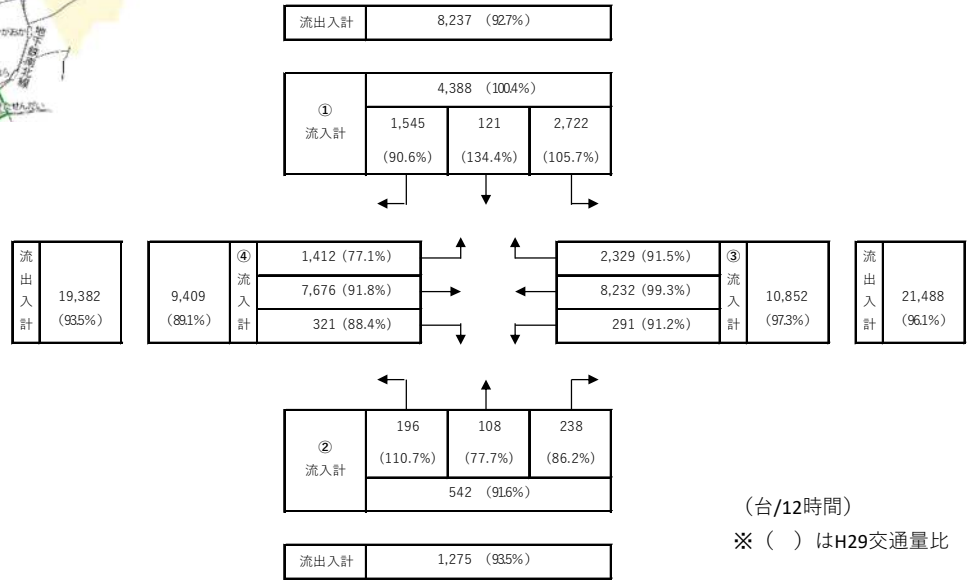
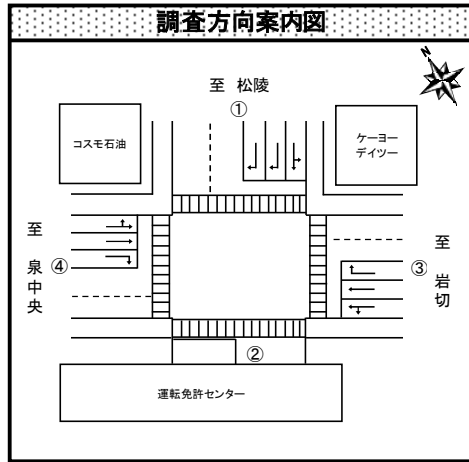
# <地点：泉-19> 運転免許センター前交差点（泉区）



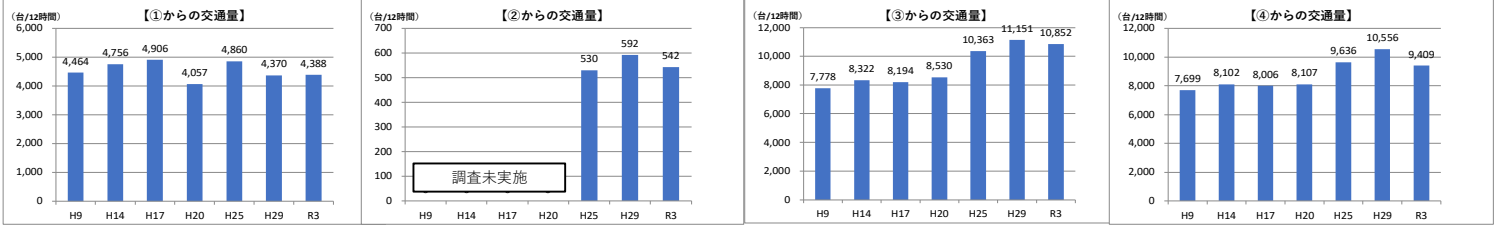
## ●調査日時

令和3年11月18日（木） 7:00~19:00（12時間）

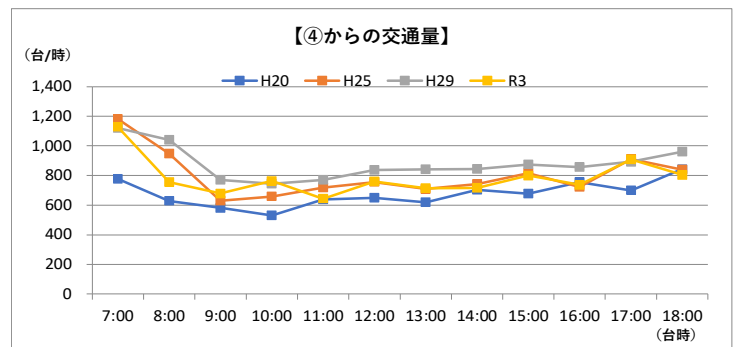
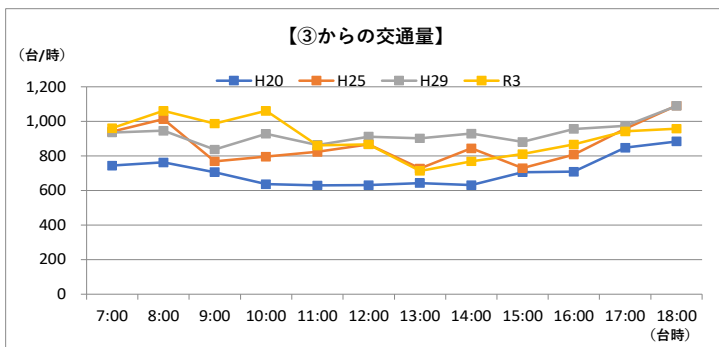
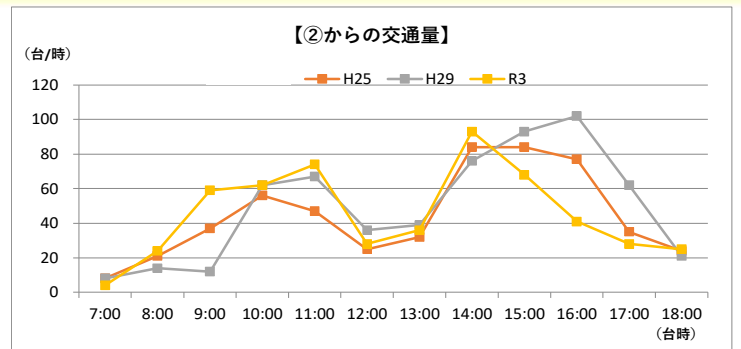
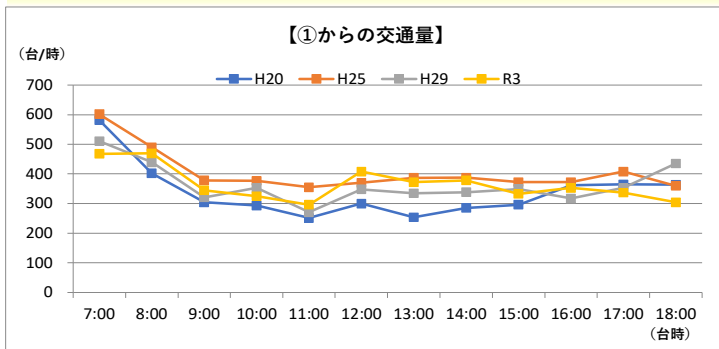
## ●方向別交通量（台/12時間）



## ●過年度交通量との比較（台/12時間）



## ●時間帯別交通量（台/時）



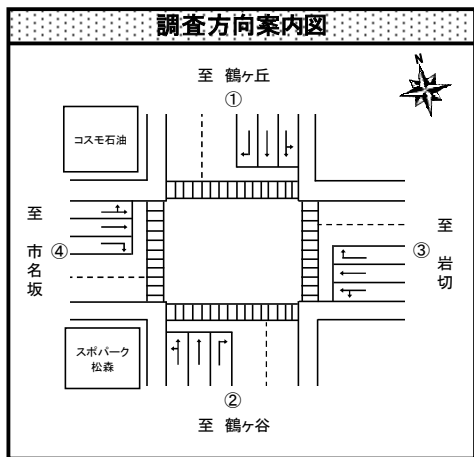
# <地点：泉-20> 鶴が丘団地入口交差点（泉区）



## ●調査日時

令和3年11月18日（木） 7:00~19:00（12時間）

## ●方向別交通量（台/12時間）



流入計	9,779 (101.5%)
-----	----------------

① 流入計	4,442 (98.8%)		
	534 (110.6%)	3,343 (97.4%)	565 (97.6%)

流出計	20,932 (96.7%)
-----	----------------

流入計	10,168 (93.6%)
-----	----------------

④ 流入計	697 (100.6%)	1,045 (108.6%)
	7,468 (92.9%)	8,748 (97%)
流出計	2,003 (93.9%)	2,425 (97.5%)

③ 流入計	12,218 (98%)
	14,820 (99%)

流出計	22,223 (95.6%)
-----	----------------

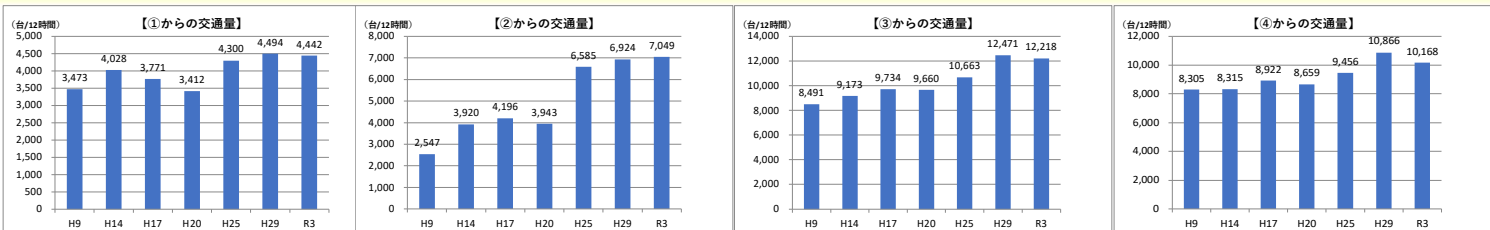
② 流入計	1,482 (115.2%)	3,595 (103.2%)	1,972 (91.6%)
	7,049 (101.8%)		

流出計	14,820 (99%)
-----	--------------

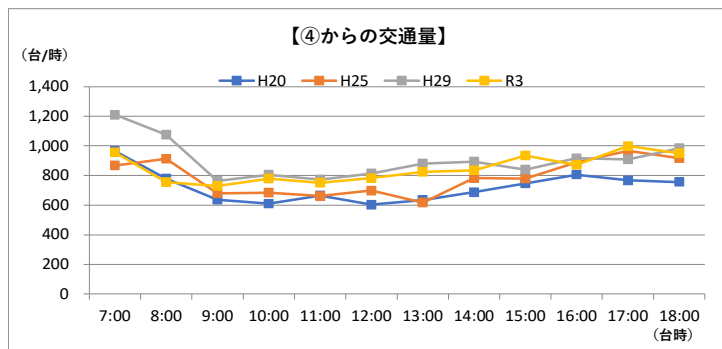
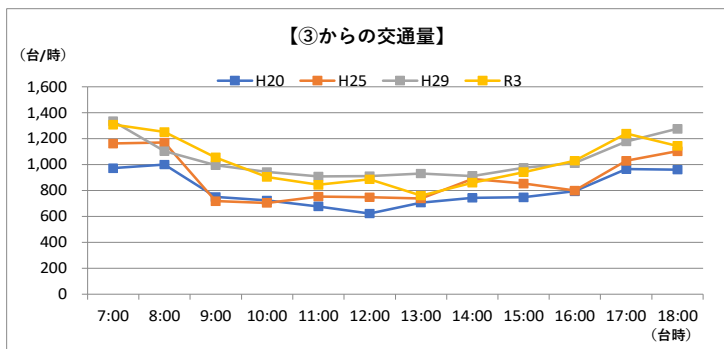
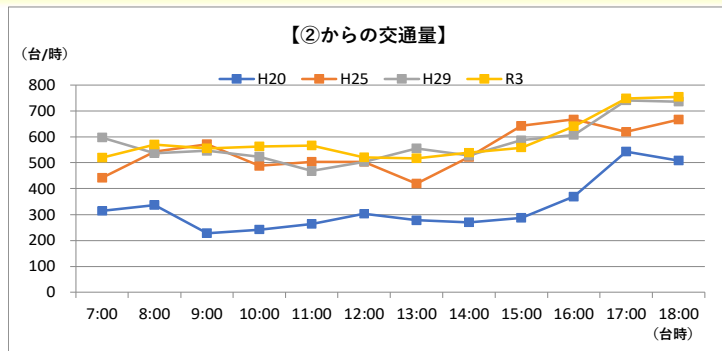
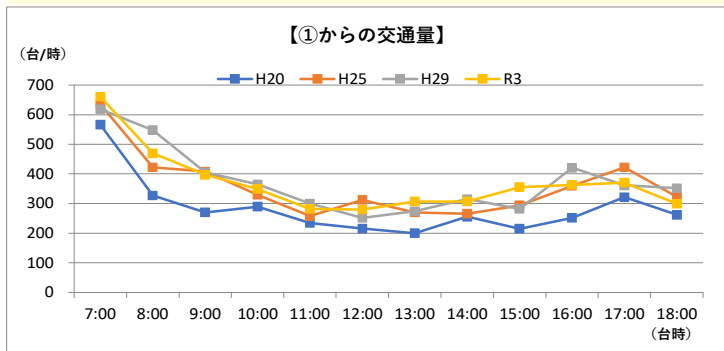
(台/12時間)

※ ( ) はH29交通量比

## ●過年度交通量との比較（台/12時間）



## ●時間帯別交通量（台/時）

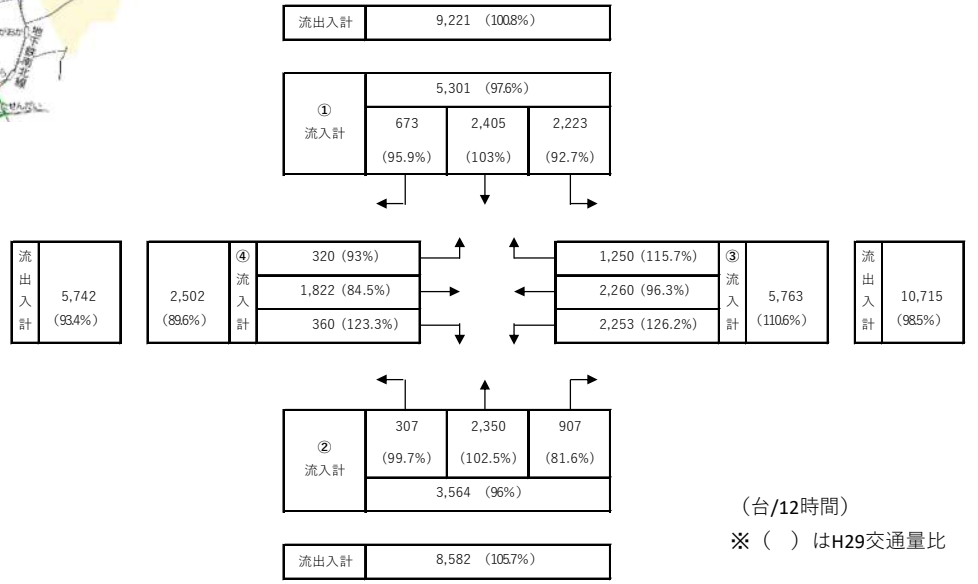
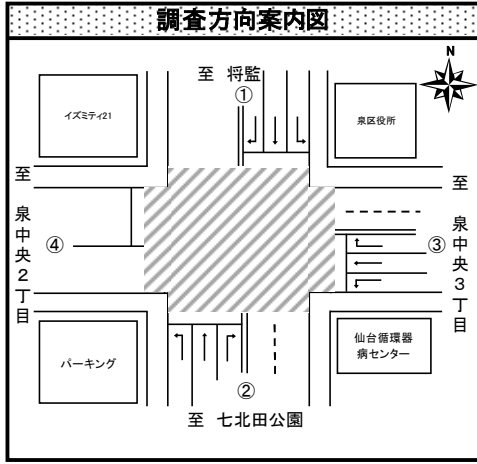


# <地点：泉-21> イズミティ21前交差点（泉区）

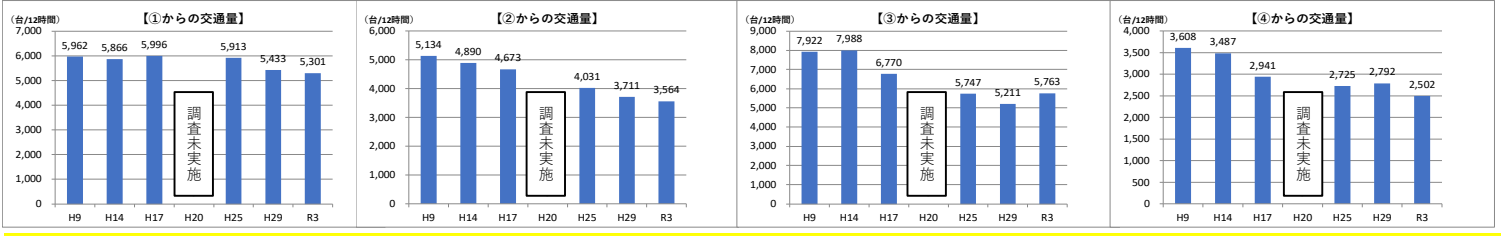


●調査日時  
令和3年11月18日（木） 7:00~19:00（12時間）

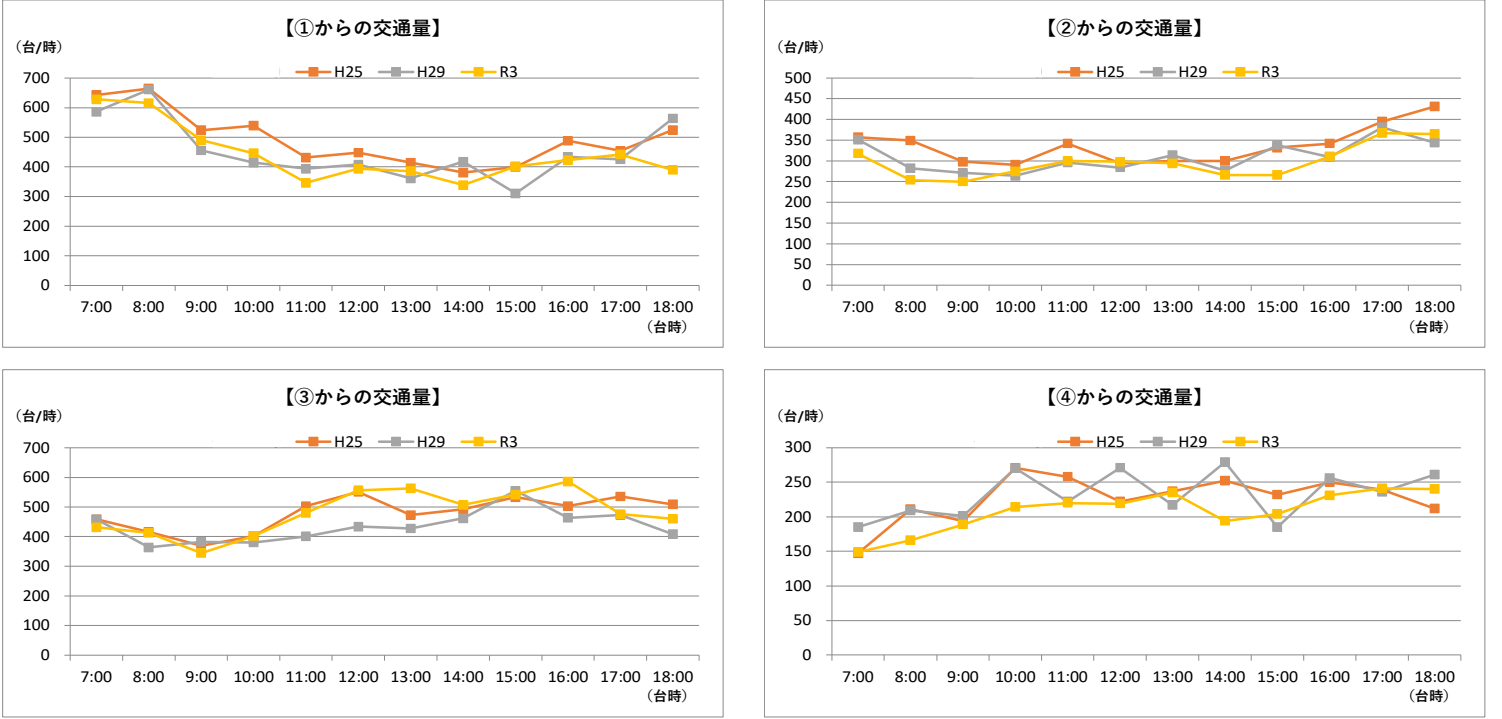
●方向別交通量（台/12時間）



## ●過年度交通量との比較（台/12時間）



## ●時間帯別交通量（台/時）



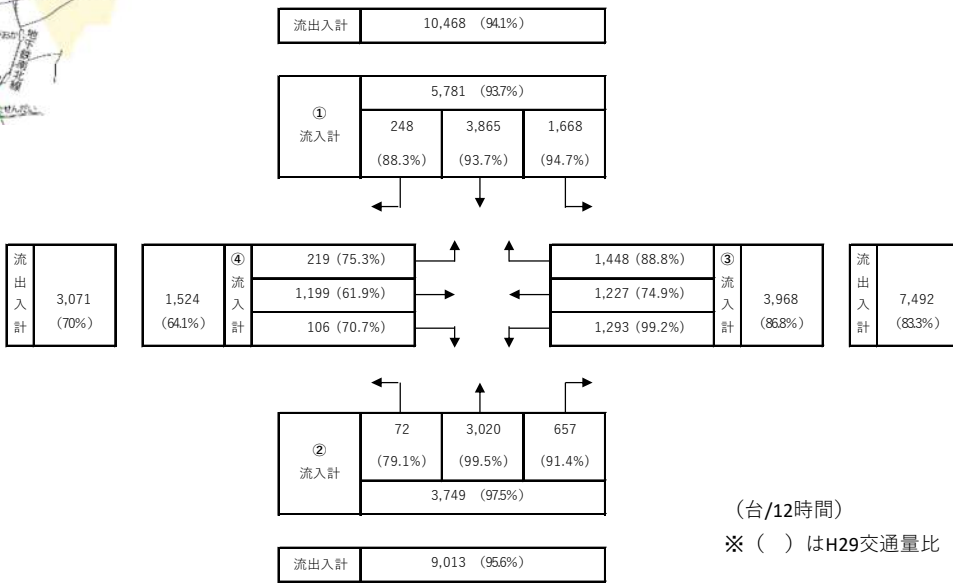
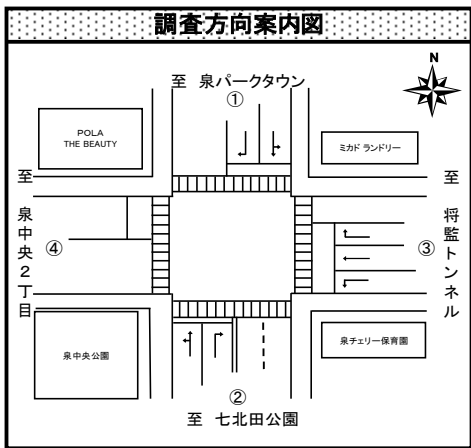
# <地点：泉-22> 泉中央公園前交差点（泉区）



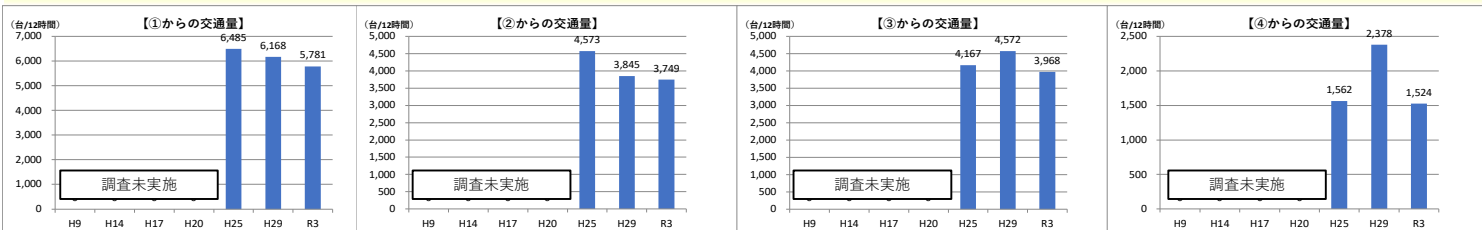
## ●調査日時

令和3年11月18日（木） 7:00~19:00（12時間）

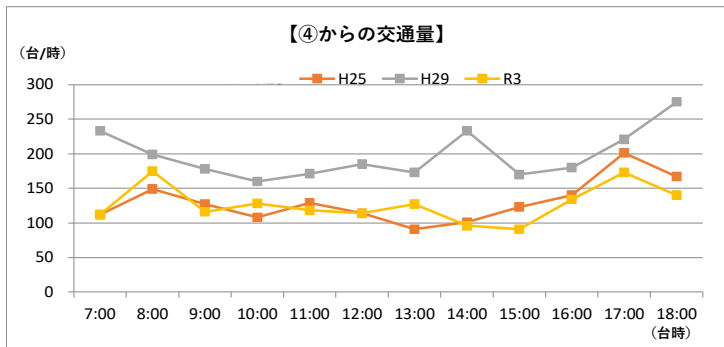
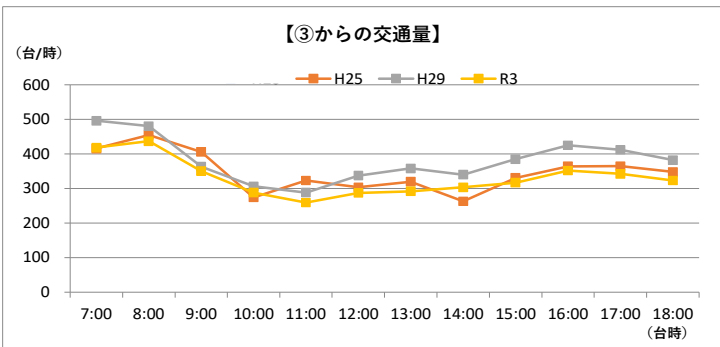
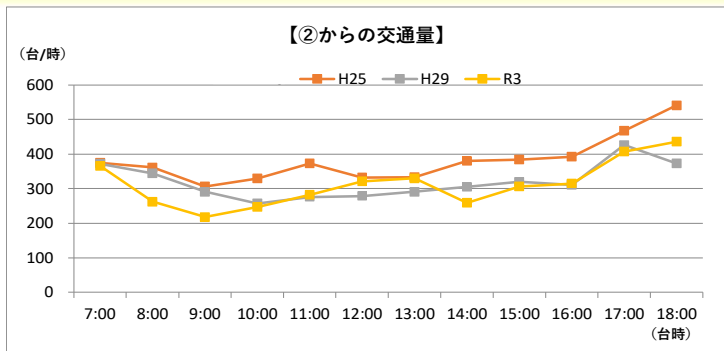
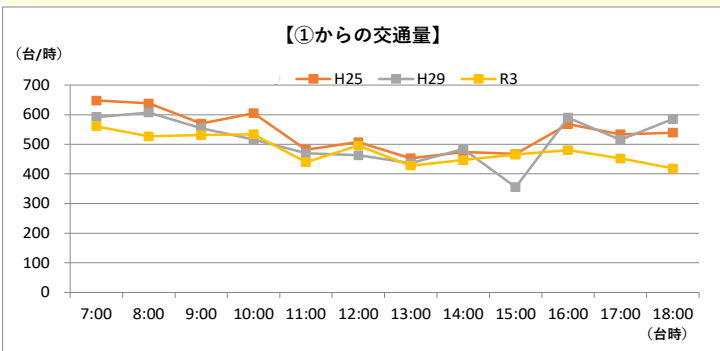
## ●方向別交通量（台/12時間）



## ●過年度交通量との比較（台/12時間）



## ●時間帯別交通量（台/時）



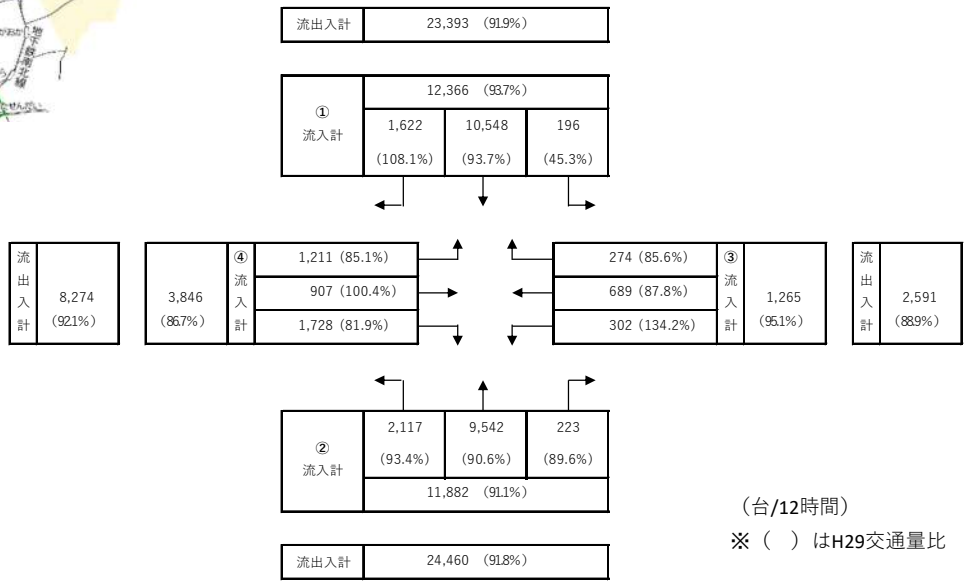
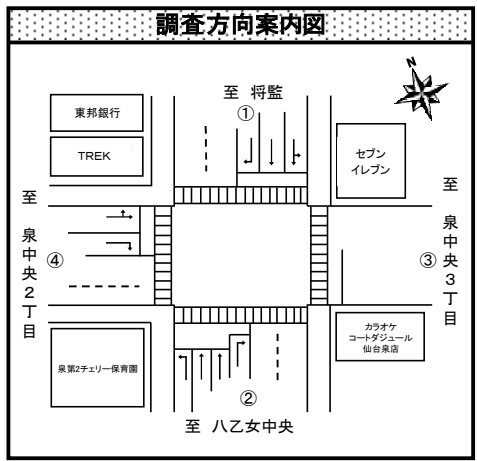
# <地点：泉-23> 将監トンネル南交差点（泉区）



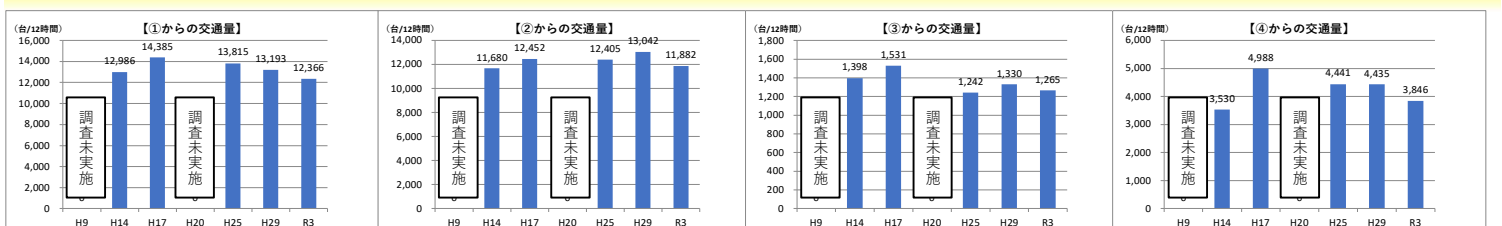
## ●調査日時

令和3年11月18日（木） 7:00~19:00（12時間）

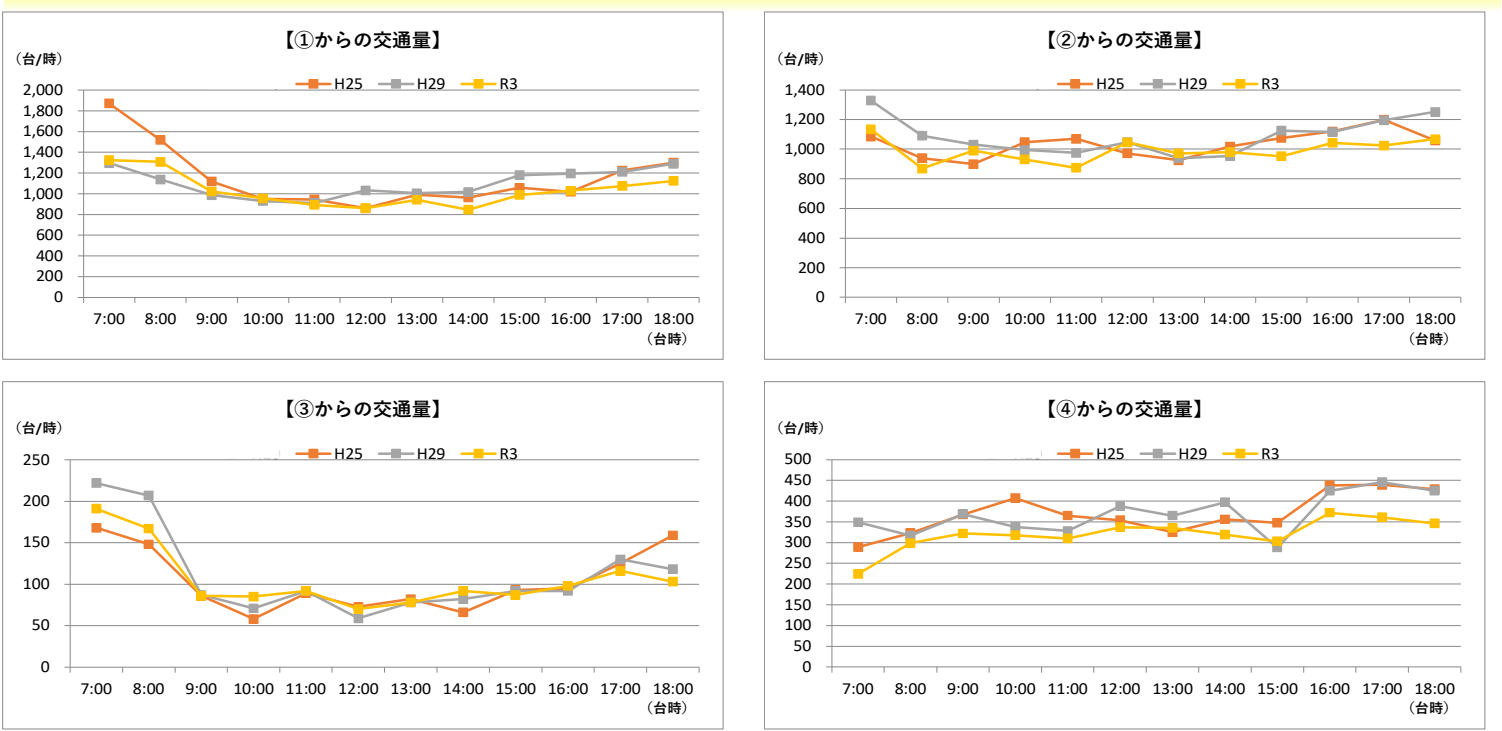
## ●方向別交通量（台/12時間）



## ●過年度交通量との比較（台/12時間）



## ●時間帯別交通量（台/時）

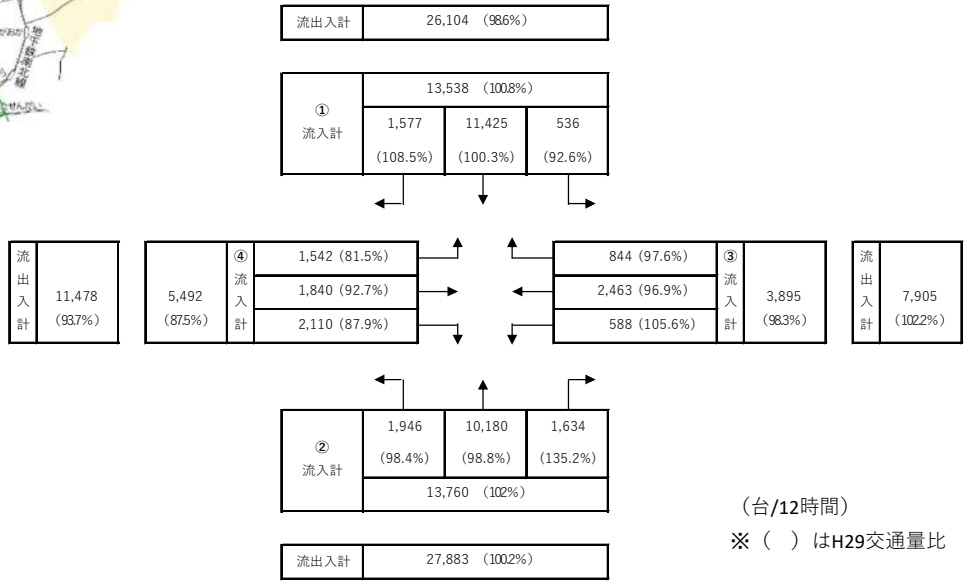
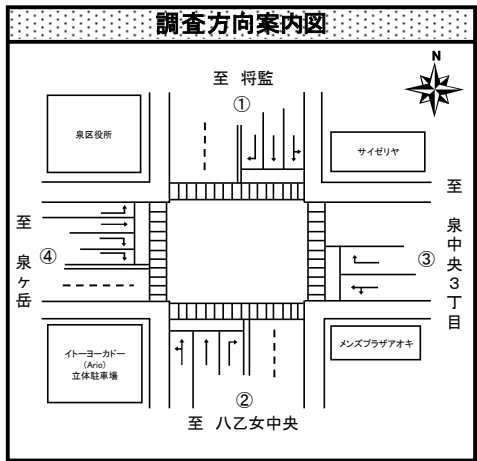


# <地点：泉-24> 泉区役所前交差点（泉区）

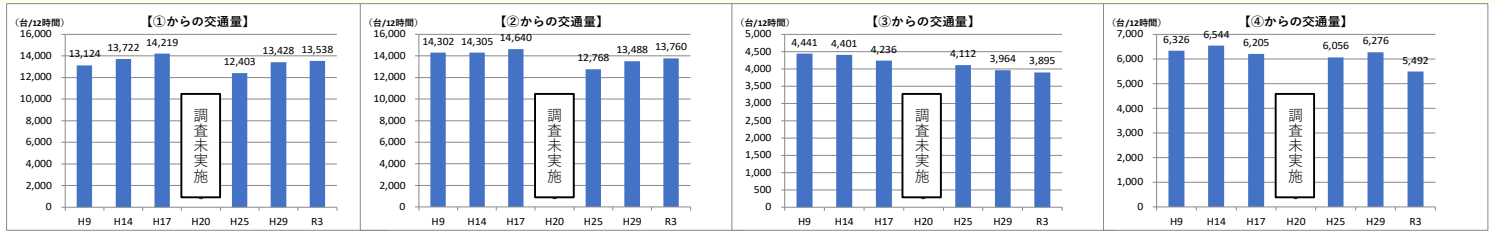


●調査日時  
令和3年11月18日（木） 7:00~19:00（12時間）

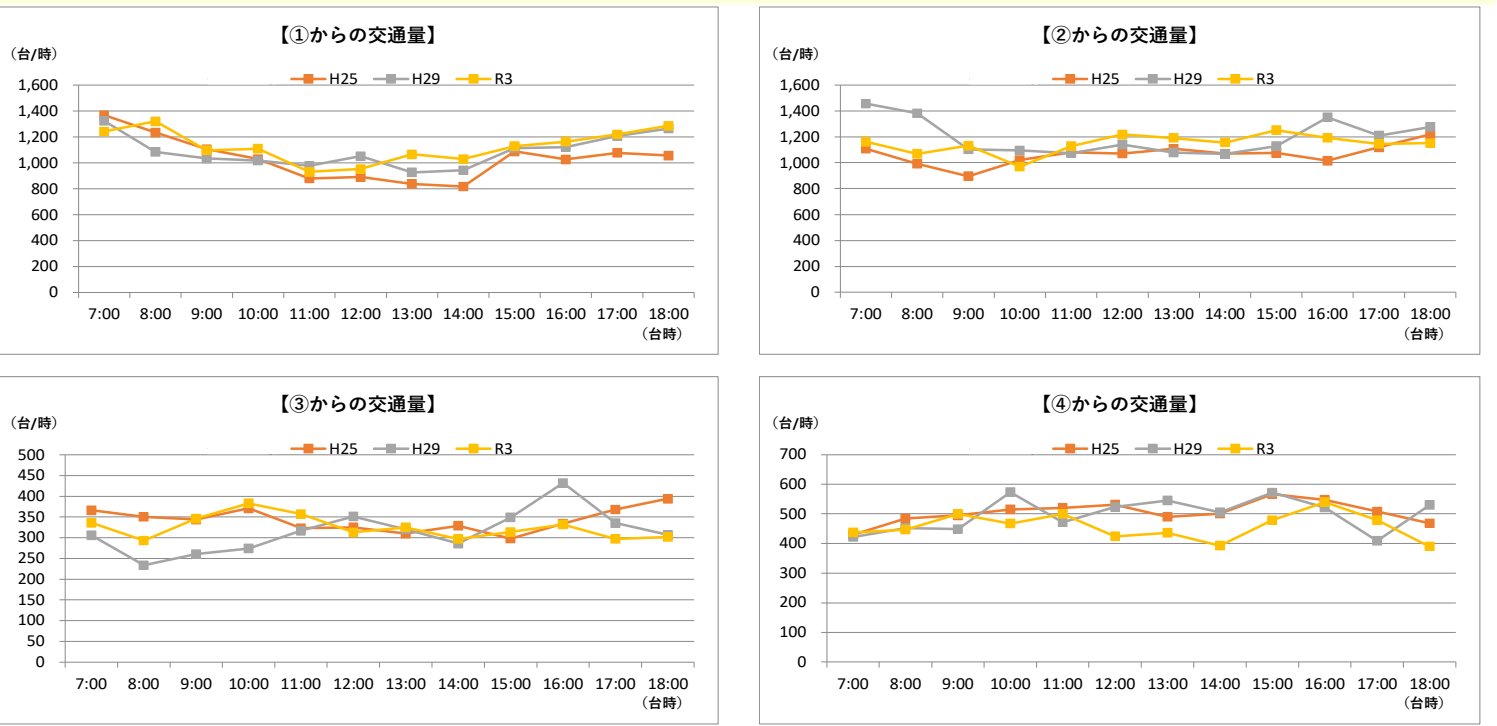
●方向別交通量（台/12時間）



## ●過年度交通量との比較（台/12時間）



## ●時間帯別交通量（台/時）





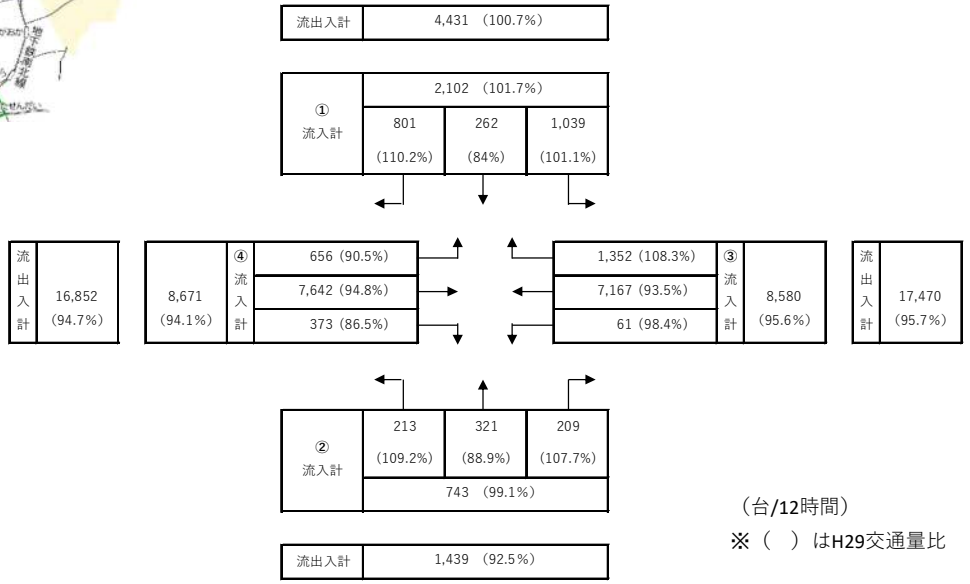
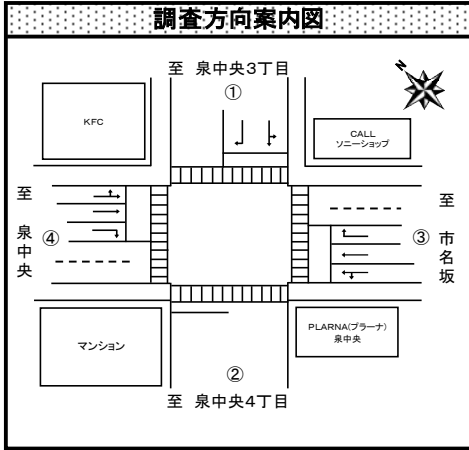
# <地点：泉-25> 泉中央四丁目交差点（泉区）



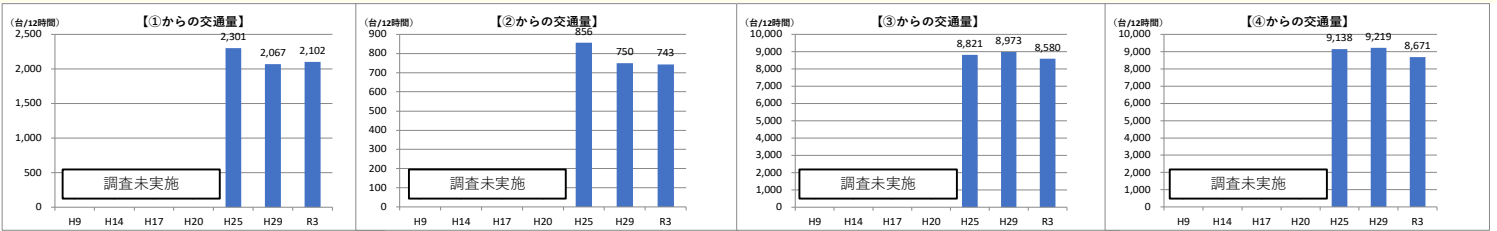
## ●調査日時

令和3年11月18日（木） 7:00~19:00（12時間）

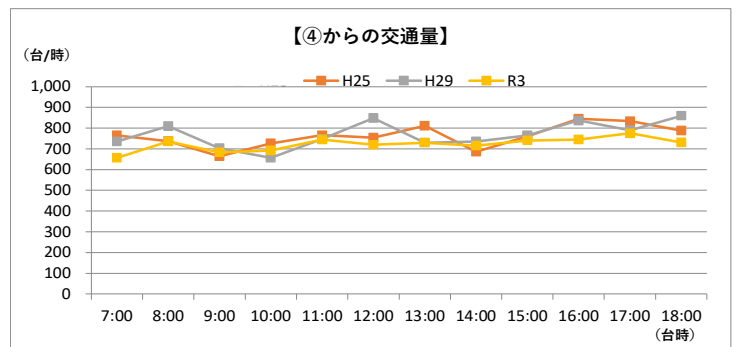
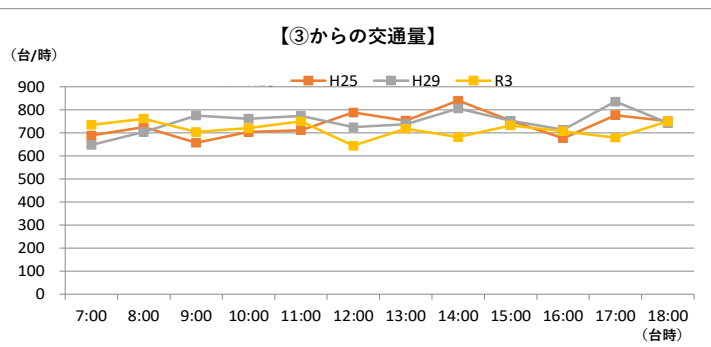
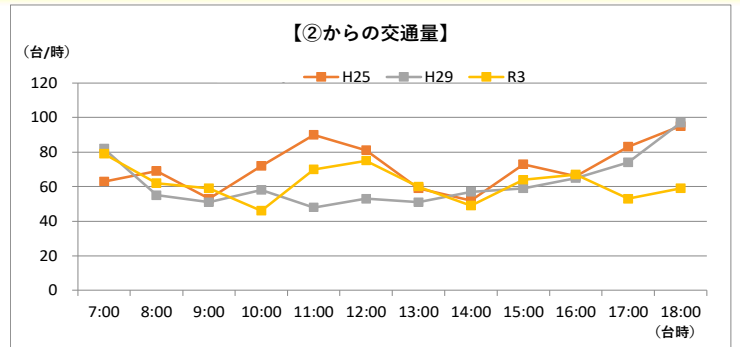
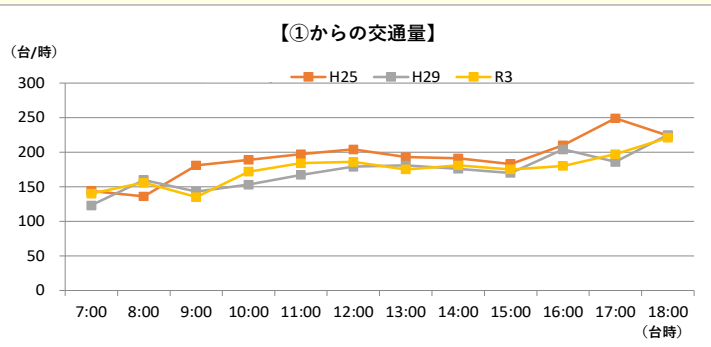
## ●方向別交通量（台/12時間）



## ●過年度交通量との比較（台/12時間）



## ●時間帯別交通量（台/時）



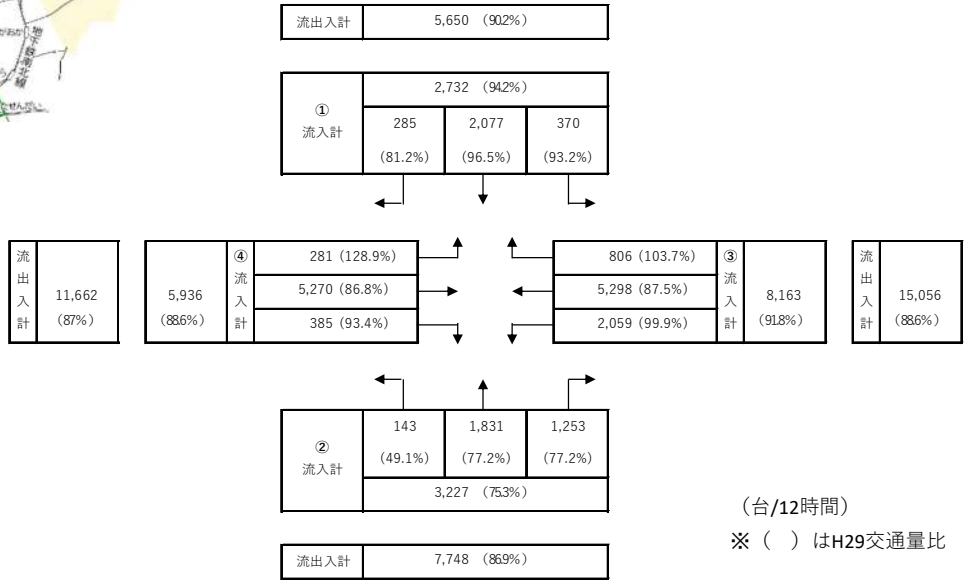
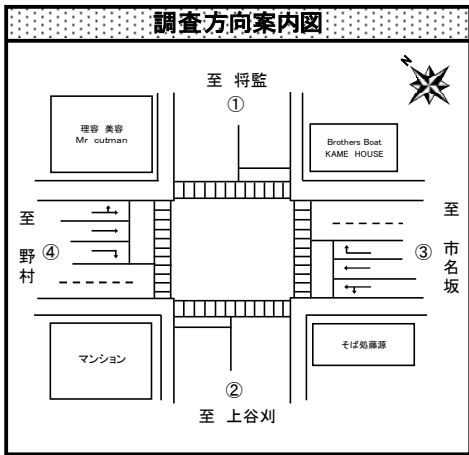
# <地点：泉-26> 泉中央一丁目交差点（泉区）



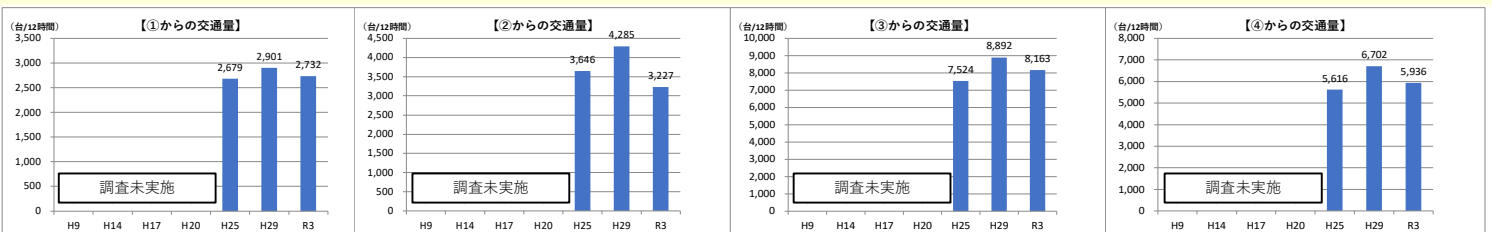
## ●調査日時

令和3年11月18日（木） 7:00~19:00（12時間）

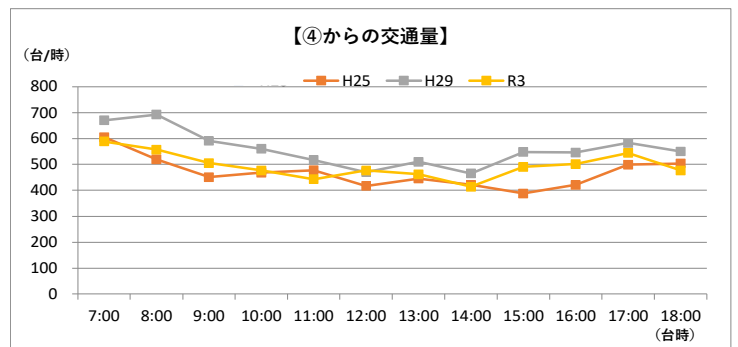
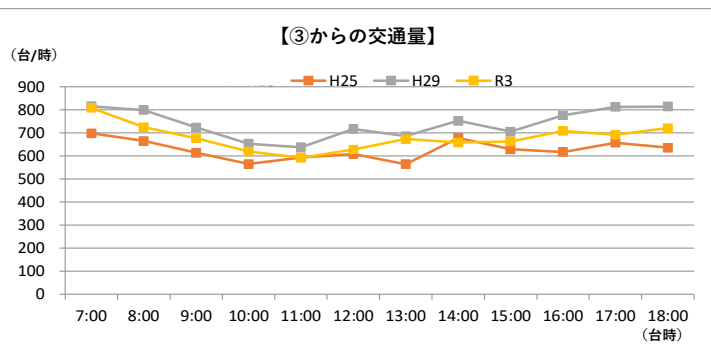
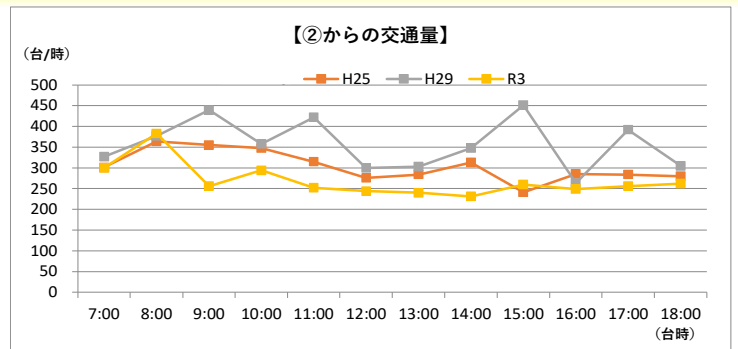
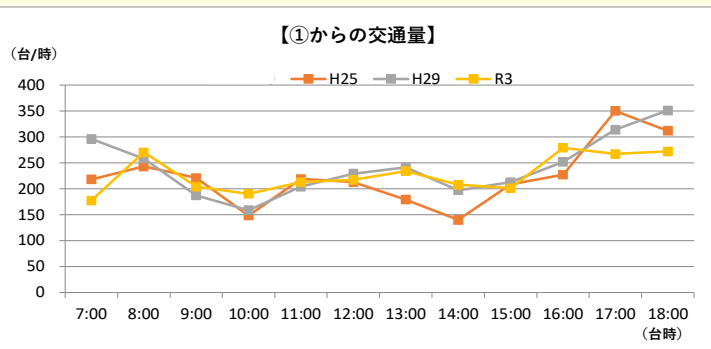
## ●方向別交通量（台/12時間）



## ●過年度交通量との比較（台/12時間）



## ●時間帯別交通量（台/時）



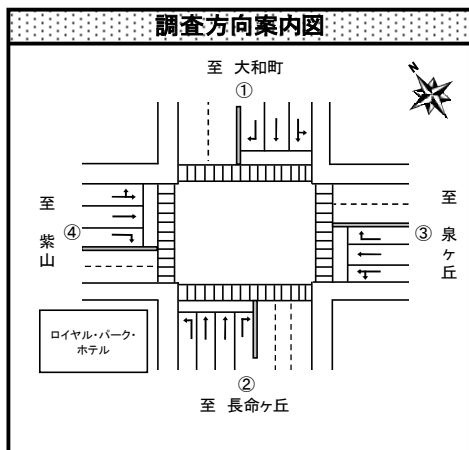
# <地点：泉-27> 泉パークタウン中央交差点（泉区）



## ●調査日時

令和3年11月18日（木） 7:00~19:00（12時間）

## ●方向別交通量（台/12時間）



流出入計	19,258 (100%)
------	---------------

① 流入計	9,203 (96.9%)		
	2,504 (111.1%)	6,050 (93.3%)	649 (84.9%)

流出入計	18,799 (105.1%)
------	-----------------

④ 流入計	2,702 (108.2%)
	5,310 (99.6%)
流出入計	1,258 (132.4%)

② 流入計	1,406 (122.3%)	6,530 (105.2%)	2,657 (104.4%)
	10,593 (107%)		

③ 流入計	823 (85.3%)	5,619 (98.6%)
	8,878 (91.6%)	

流出入計	17,494 (95.4%)
------	----------------

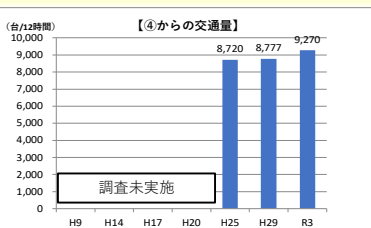
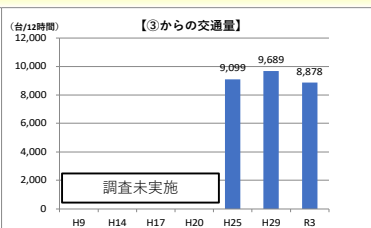
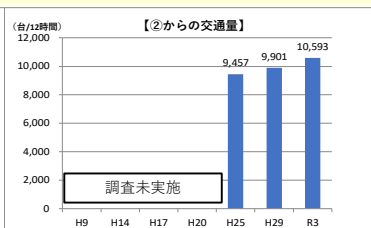
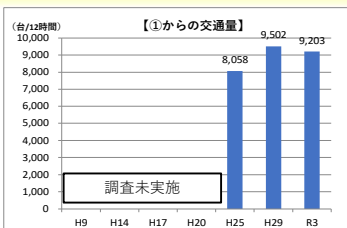
② 流入計	1,406 (122.3%)	6,530 (105.2%)	2,657 (104.4%)
	10,593 (107%)		

流出入計	20,337 (99.9%)
------	----------------

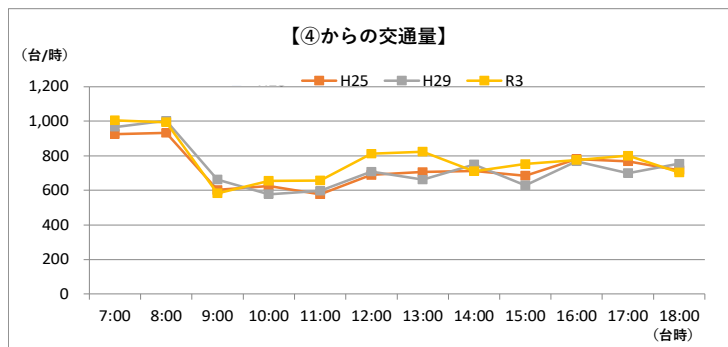
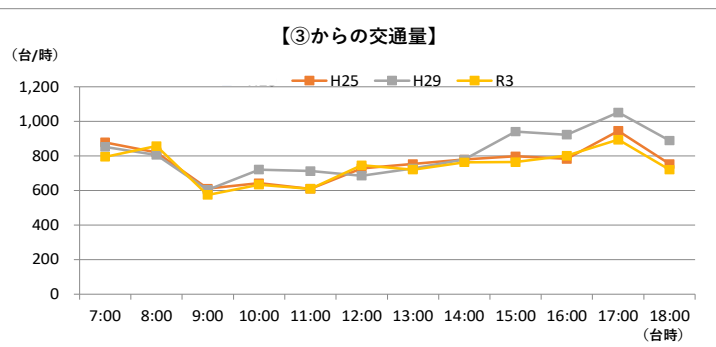
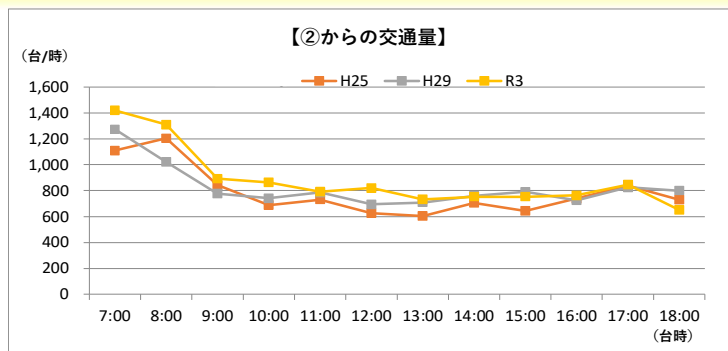
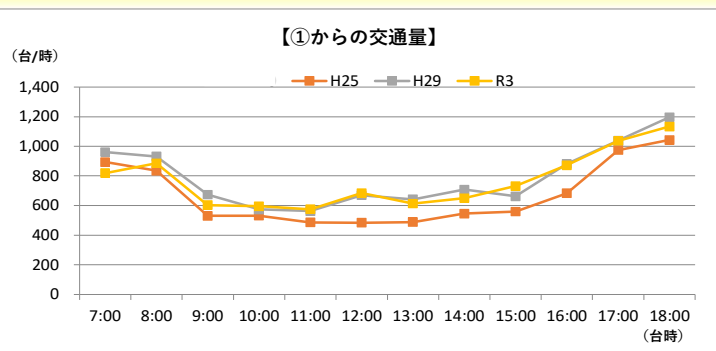
(台/12時間)

※ ( ) はH29交通量比

## ●過年度交通量との比較（台/12時間）



## ●時間帯別交通量（台/時）



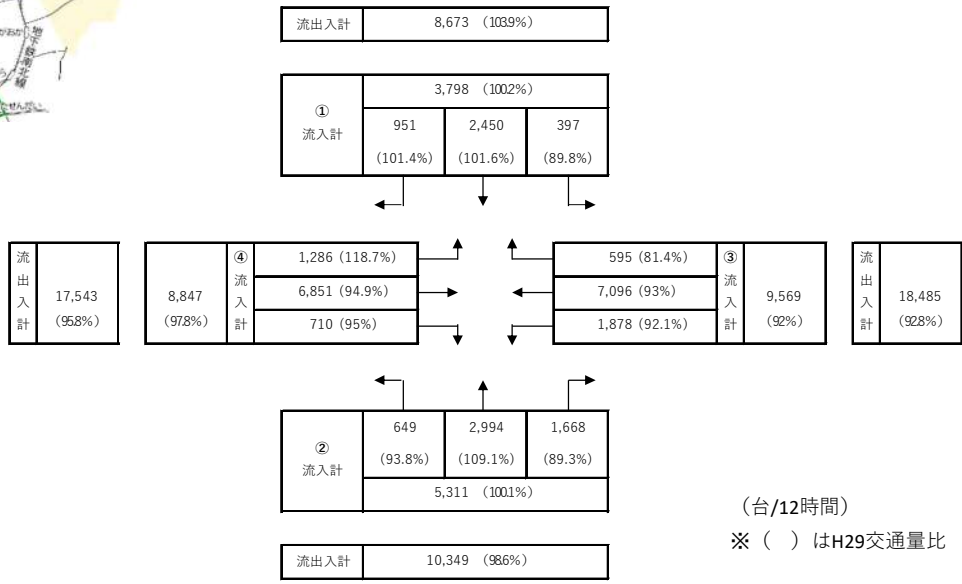
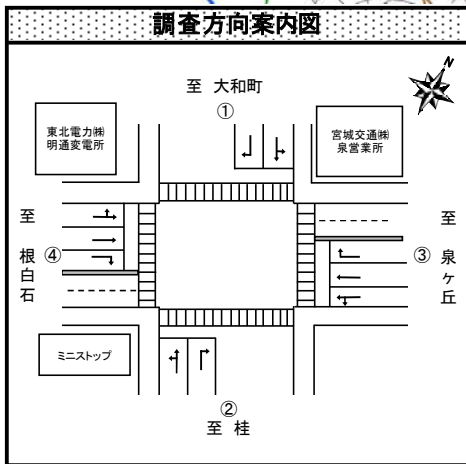
# <地点：泉-28> 工業団地入口交差点（泉区）



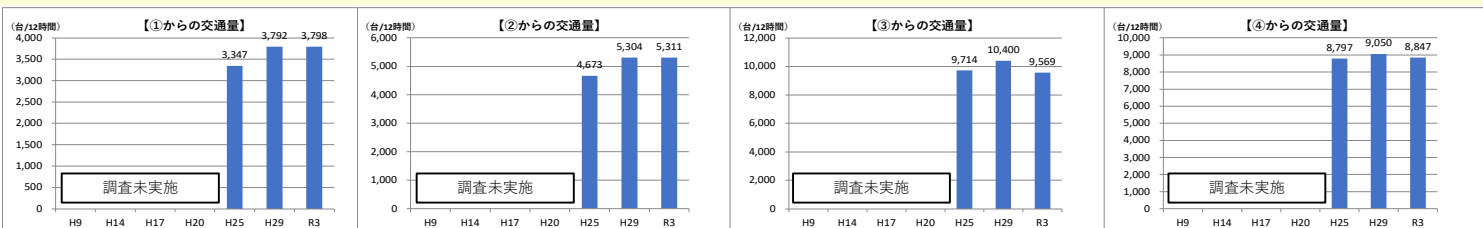
## ●調査日時

令和3年11月18日（木） 7:00~19:00（12時間）

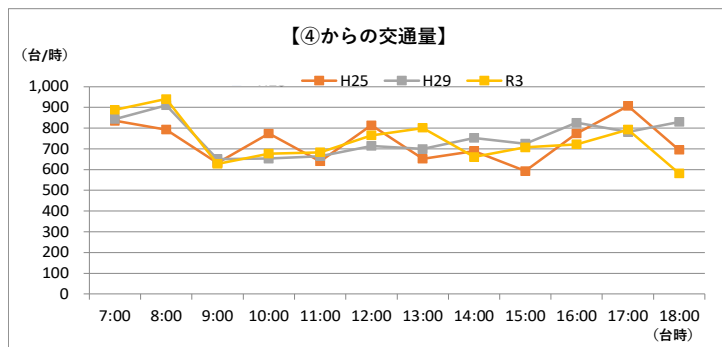
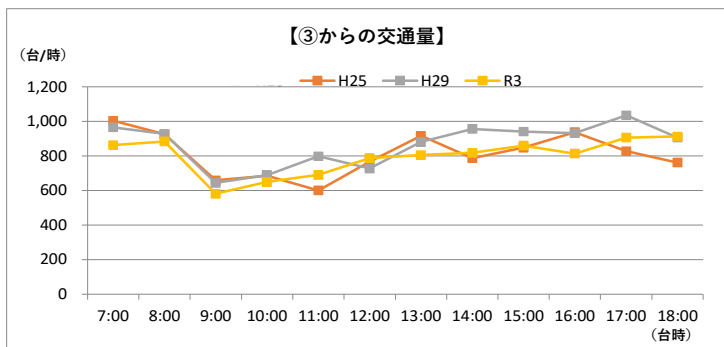
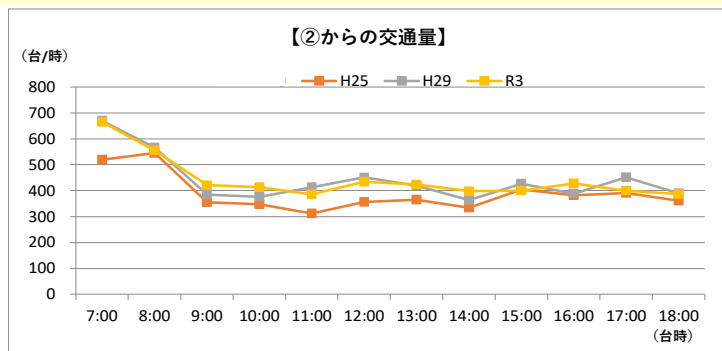
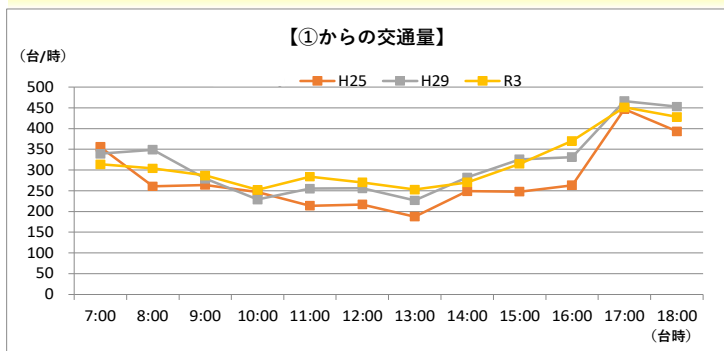
## ●方向別交通量（台/12時間）



## ●過年度交通量との比較（台/12時間）



## ●時間帯別交通量（台/時）



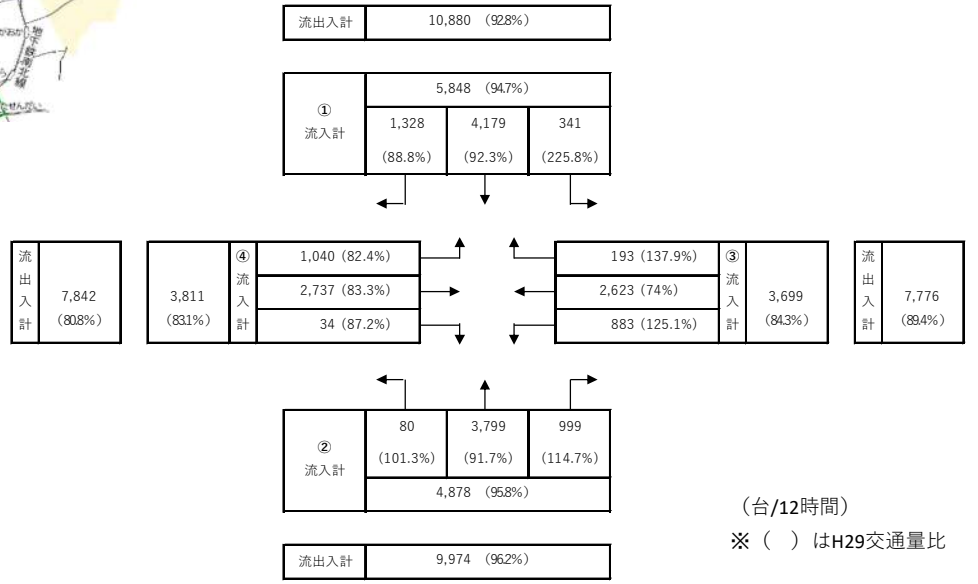
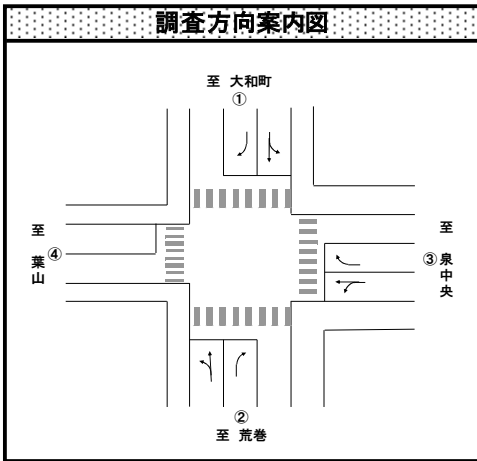
# <地点：泉-29> 実沢交差点（泉区）



## ●調査日時

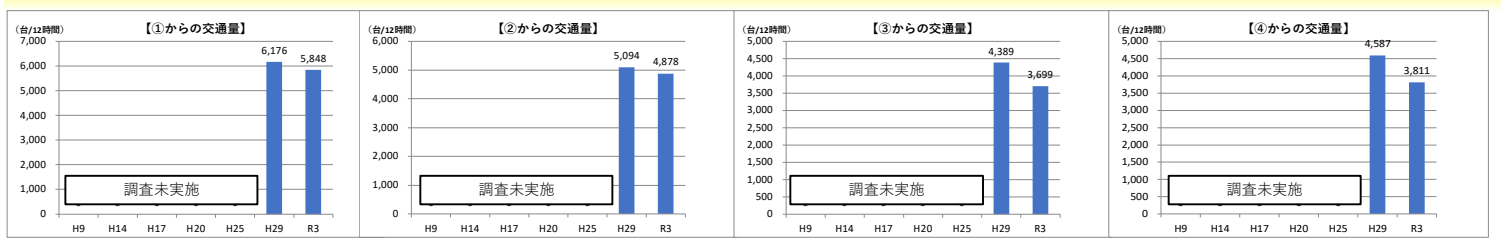
令和3年11月18日（木） 7:00~19:00（12時間）

## ●方向別交通量（台/12時間）

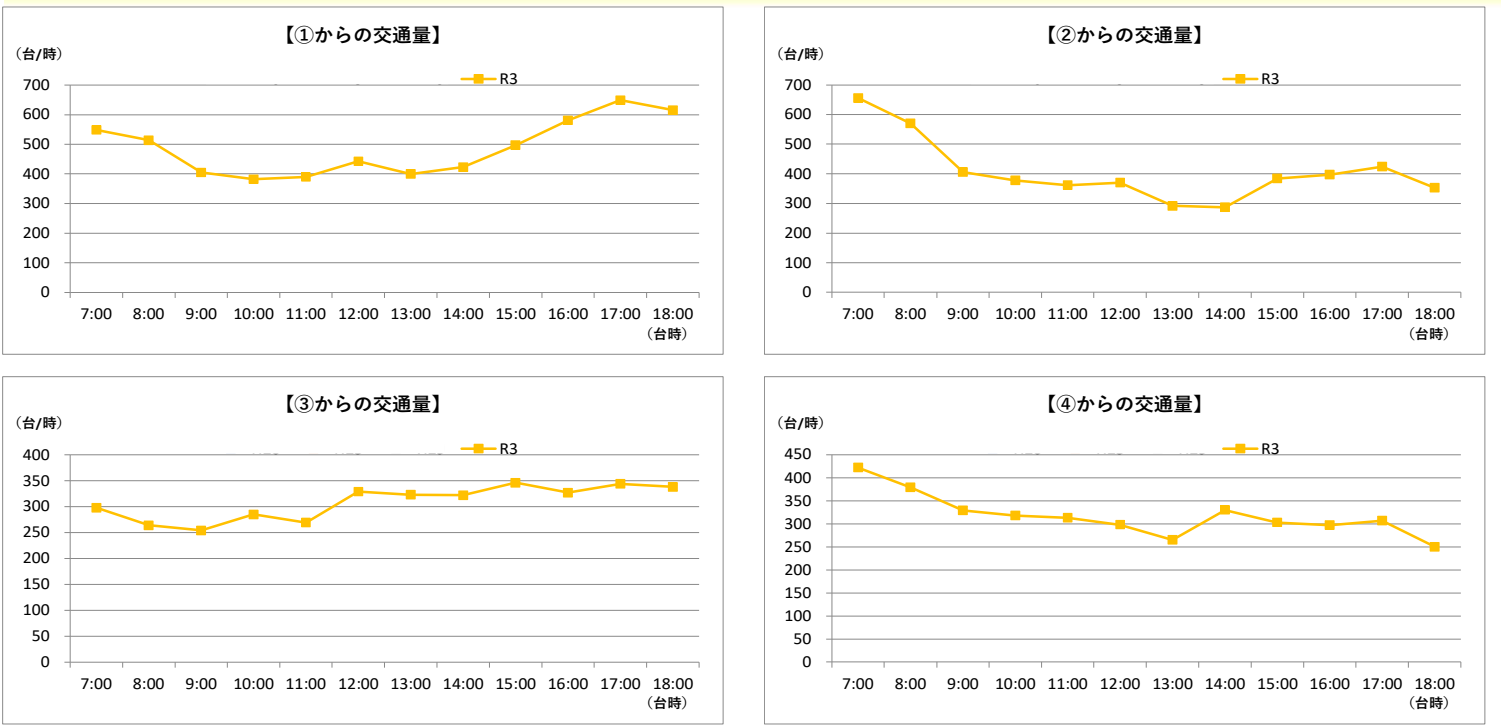


(台/12時間)  
※ ( ) はH29交通量比

## ●過年度交通量との比較（台/12時間）



## ●時間帯別交通量（台/時）



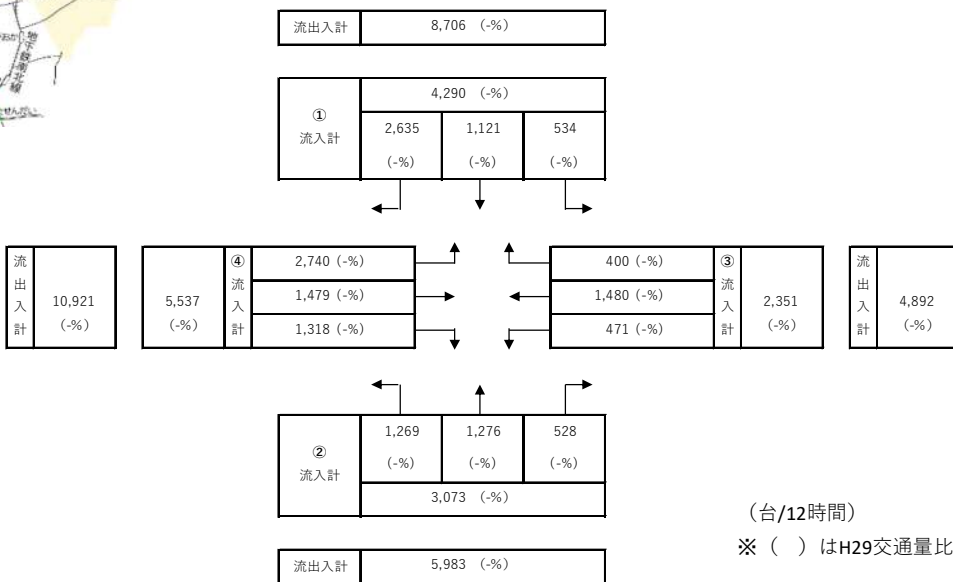
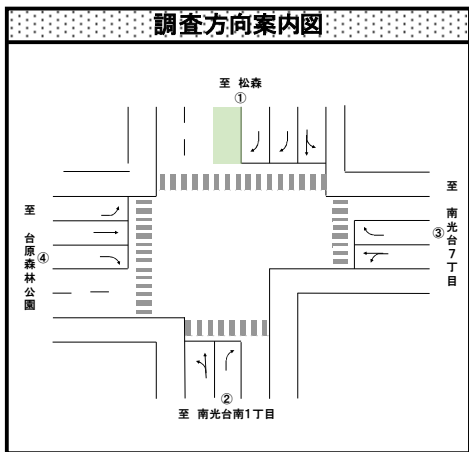
# <地点：泉-30> 南光台七丁目交差点（泉区）



## ●調査日時

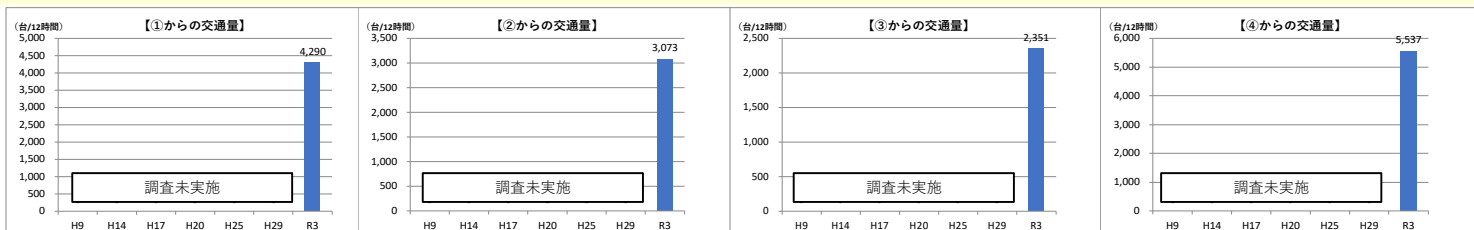
令和3年11月18日（木） 7:00~19:00（12時間）

## ●方向別交通量（台/12時間）



（台/12時間）  
※（ ）はH29交通量比

## ●過年度交通量との比較（台/12時間）



## ●時間帯別交通量（台/時）

