

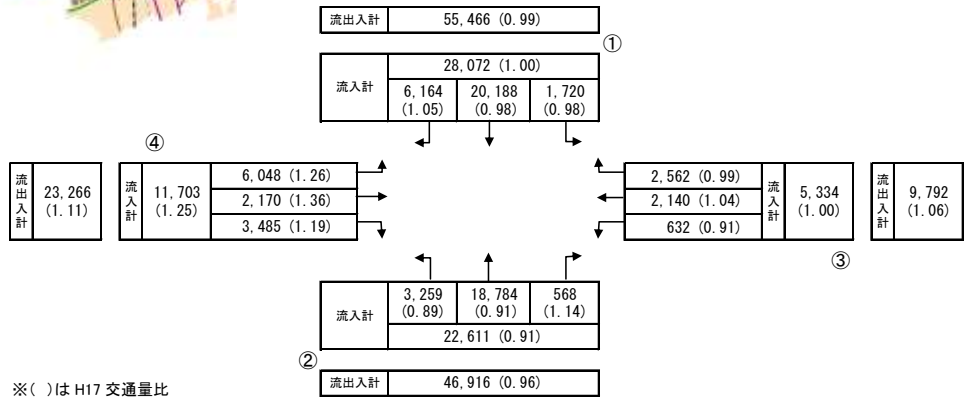
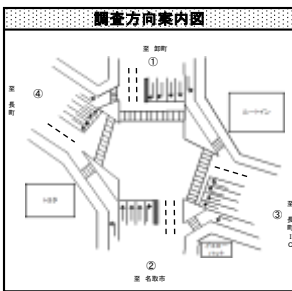
<太-1> 鹿の又交差点（太白区）



●調査日時

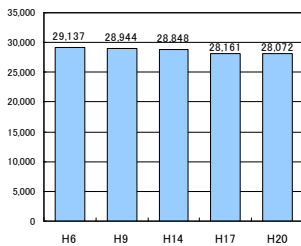
平成 20 年 9 月 11 日（木）7:00~19:00（12 時間）

●方向別交通量（台/12 時間）

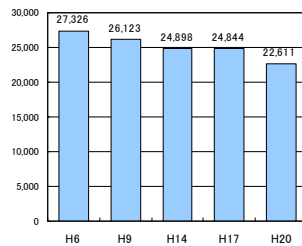


●過年度交通量との比較（台/12 時間）

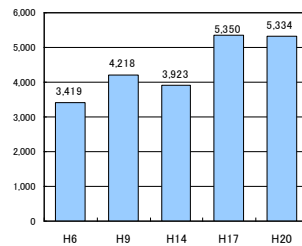
【①からの交通量】



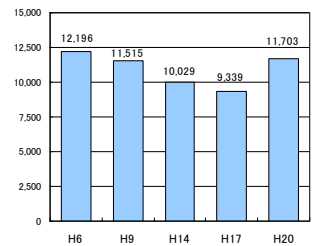
【②からの交通量】



【③からの交通量】

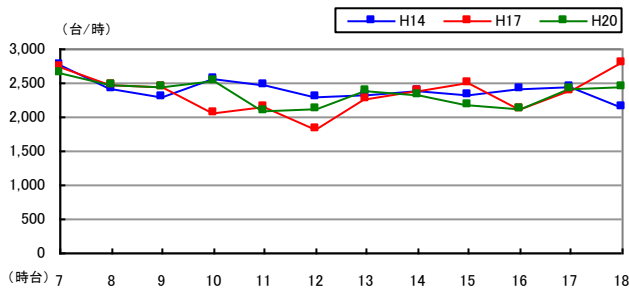


【④からの交通量】

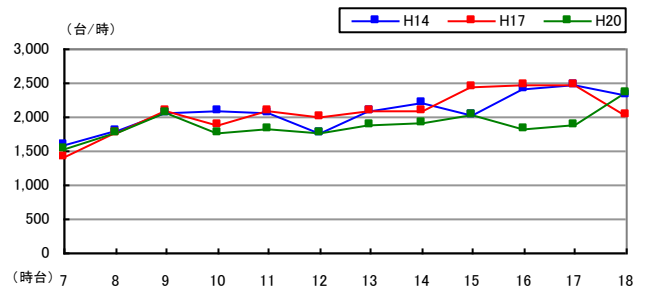


●時間帯別交通量（台/時）

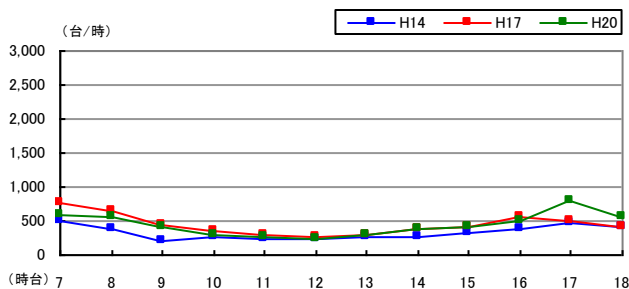
【①からの交通量】



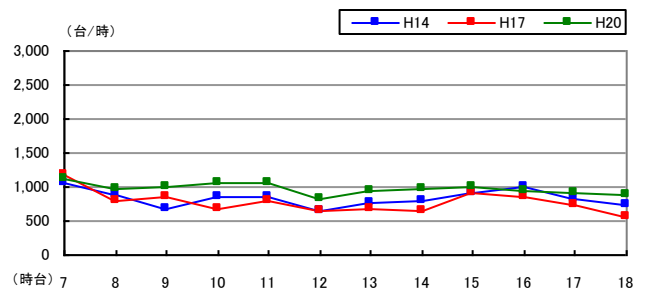
【②からの交通量】



【③からの交通量】



【④からの交通量】



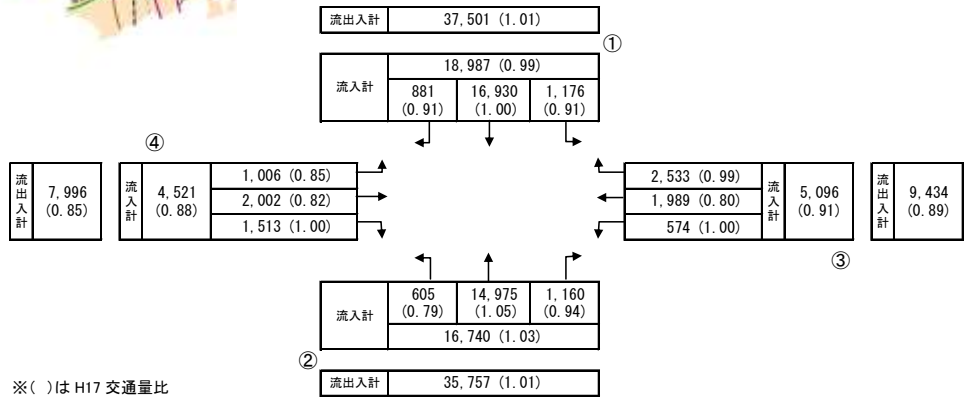
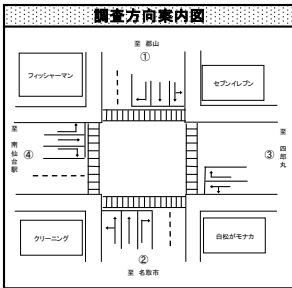
<太-2> 四郎丸交差点（太白区）



●調査日時

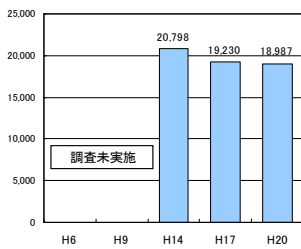
平成 20 年 9 月 11 日（木）7:00~19:00（12 時間）

●方向別交通量（台/12 時間）

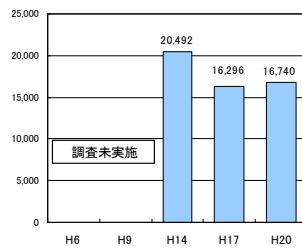


●過年度交通量との比較（台/12 時間）

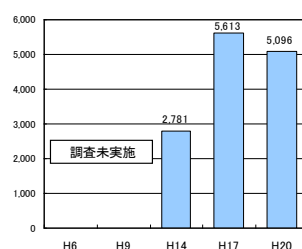
【①からの交通量】



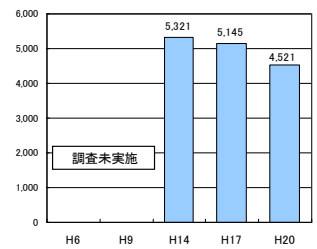
【②からの交通量】



【③からの交通量】

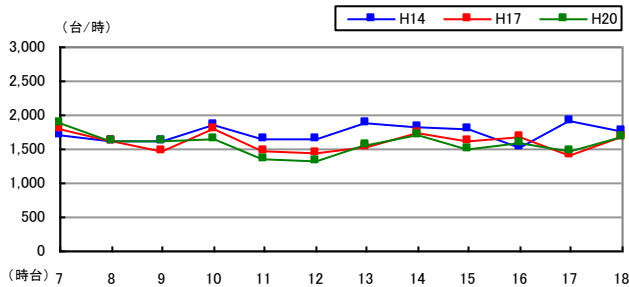


【④からの交通量】

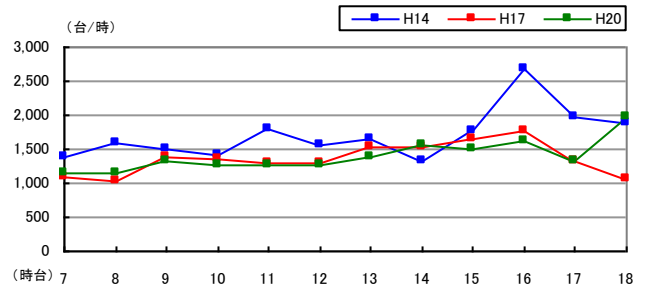


●時間帯別交通量（台/時）

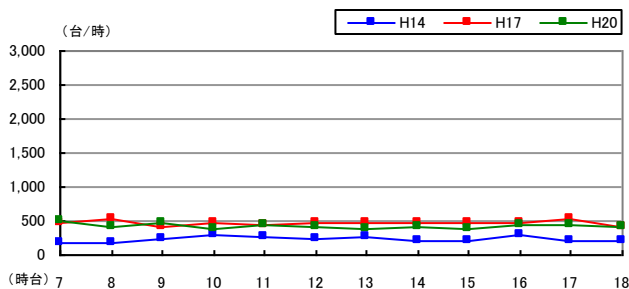
【①からの交通量】



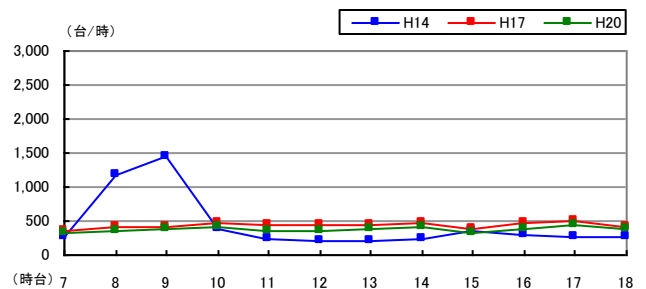
【②からの交通量】



【③からの交通量】



【④からの交通量】



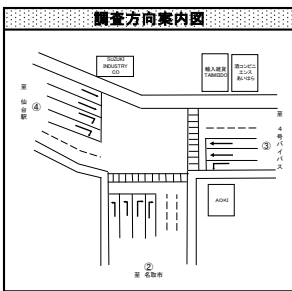
<太-3> 八本松一丁目交差点（太白区）



●調査日時

平成 20 年 9 月 11 日（木）7:00~19:00（12 時間）

●方向別交通量（台/12 時間）

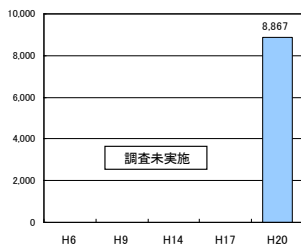


④	流出入計	17,804 (-)	流入計	8,142 (-)	-	流出計	12,244 (-)	流出入計	23,980 (-)
				5,656 (-)		6,875 (-)			
				2,486 (-)		5,369 (-)			
			②	流入計	2,787 (-)	-	6,080 (-)		
					8,867 (-)				
				流出入計	16,722 (-)				

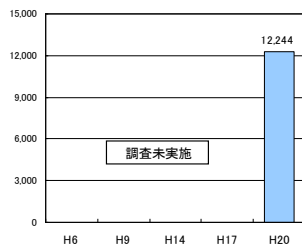
※(-)は H17 交通量比

●過年度交通量との比較（台/12 時間）

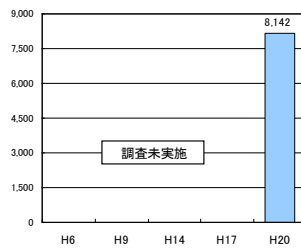
【②からの交通量】



【③からの交通量】

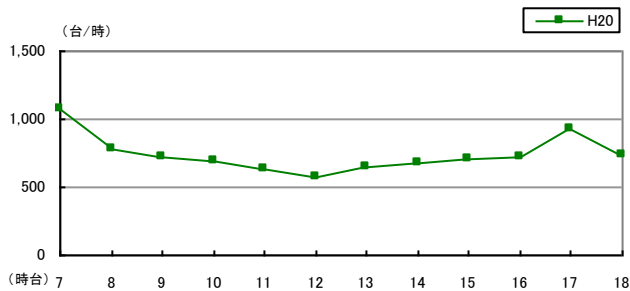


【④からの交通量】

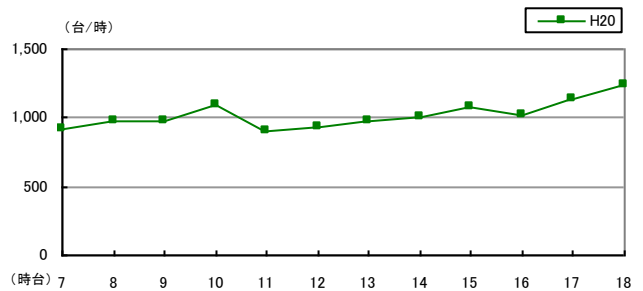


●時間帯別交通量（台/時）

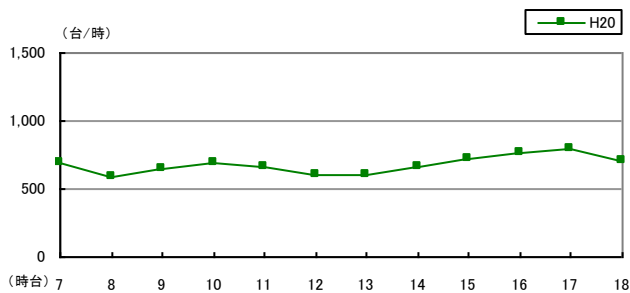
【②からの交通量】



【③からの交通量】



【④からの交通量】



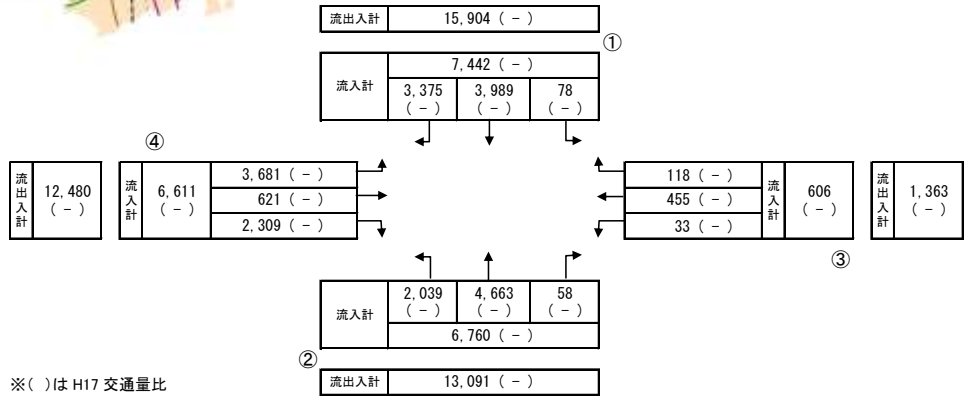
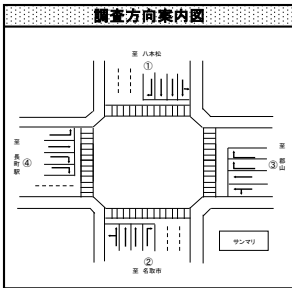
<太-4> あすと長町一丁目南交差点（太白区）



●調査日時

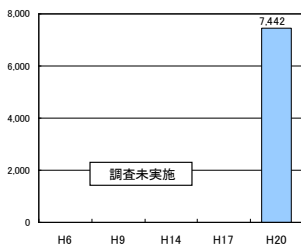
平成 20 年 9 月 11 日（木）7:00~19:00（12 時間）

●方向別交通量（台/12 時間）

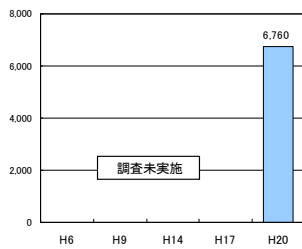


●過年度交通量との比較（台/12 時間）

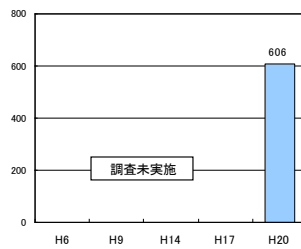
【①からの交通量】



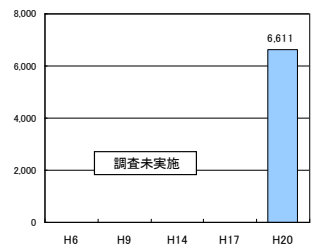
【②からの交通量】



【③からの交通量】



【④からの交通量】

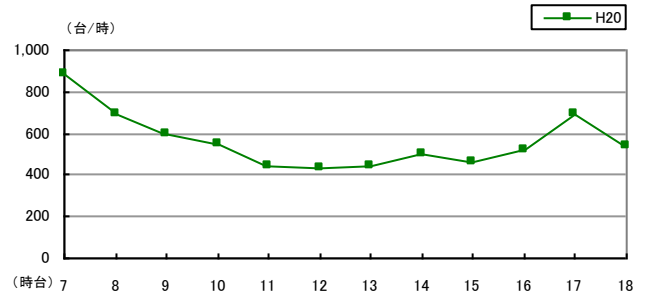


●時間帯別交通量（台/時）

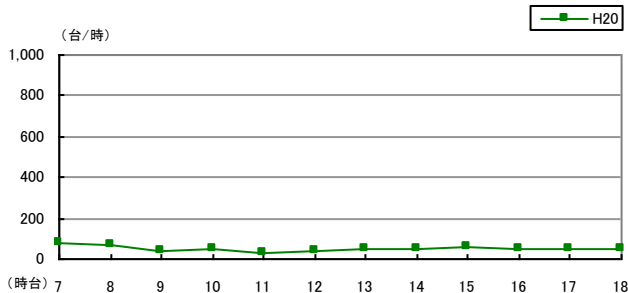
【①からの交通量】



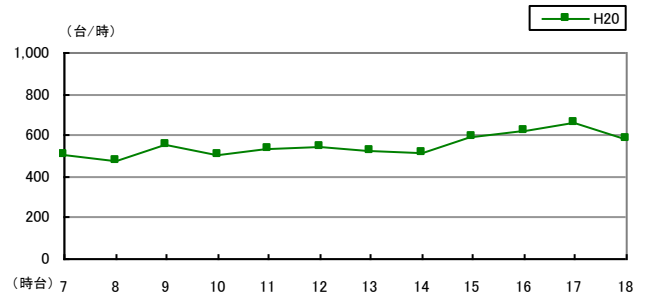
【②からの交通量】



【③からの交通量】



【④からの交通量】



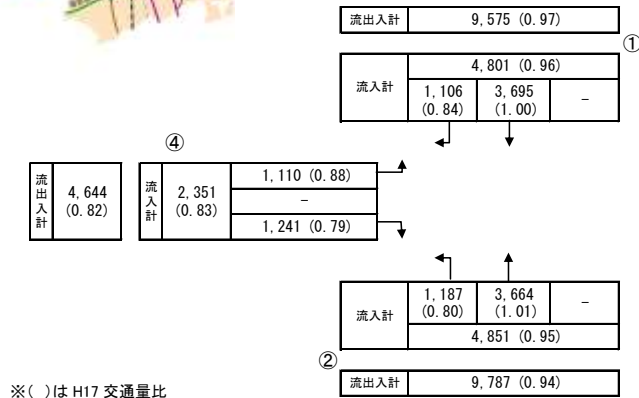
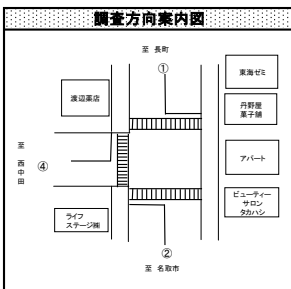
<太-5> 中田三丁目交差点 (太白区)



●調査日時

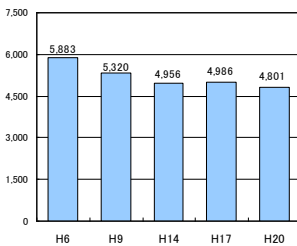
平成 20 年 9 月 11 日 (木) 7:00~19:00 (12 時間)

●方向別交通量 (台/12 時間)

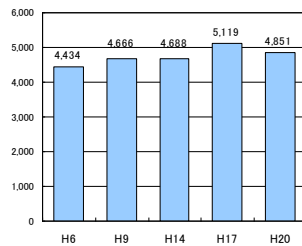


●過年度交通量との比較 (台/12 時間)

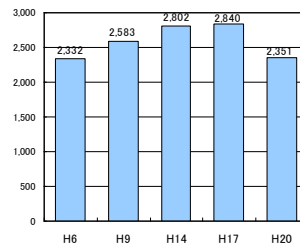
【①からの交通量】



【②からの交通量】

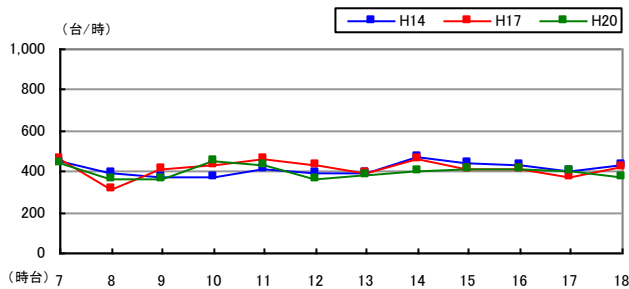


【④からの交通量】

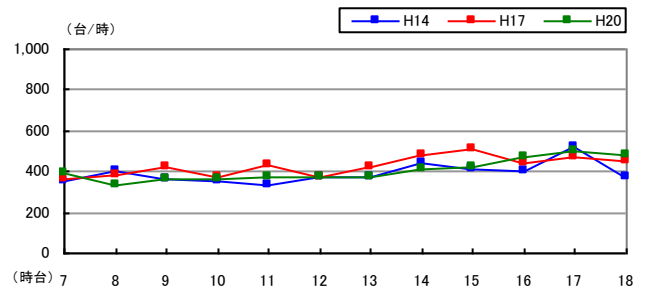


●時間帯別交通量 (台/時)

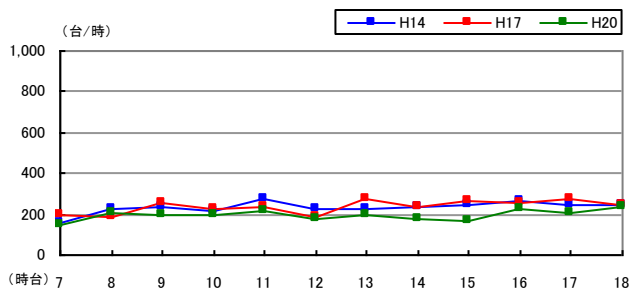
【①からの交通量】



【②からの交通量】



【④からの交通量】

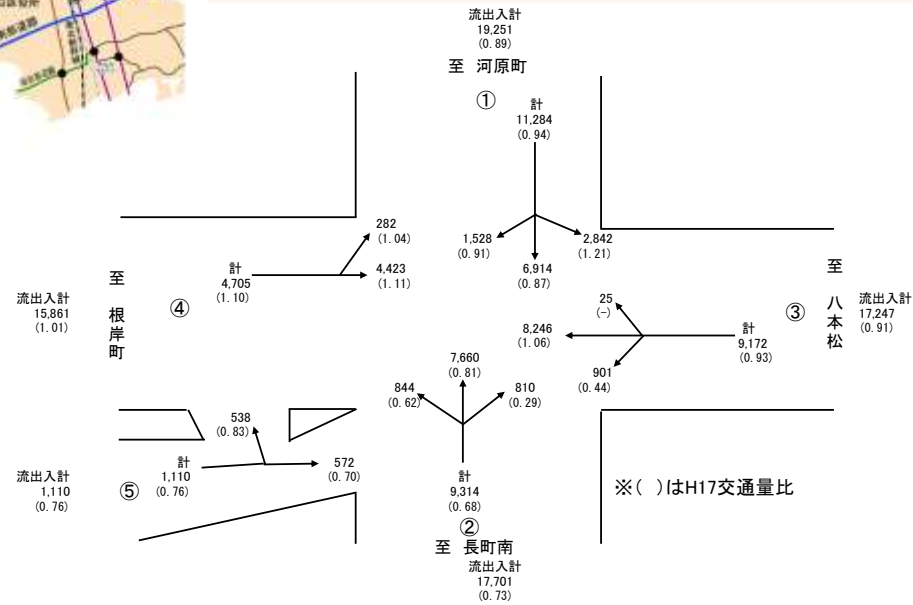
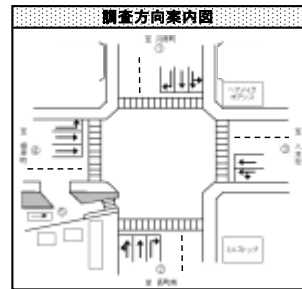


<太-6> 広瀬橋交差点（太白区）

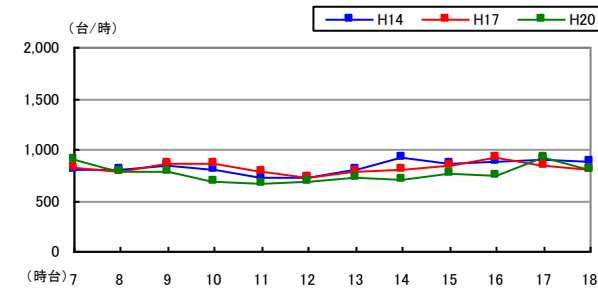


●調査日時
平成 20 年 9 月 11 日（木）7:00~19:00（12 時間）

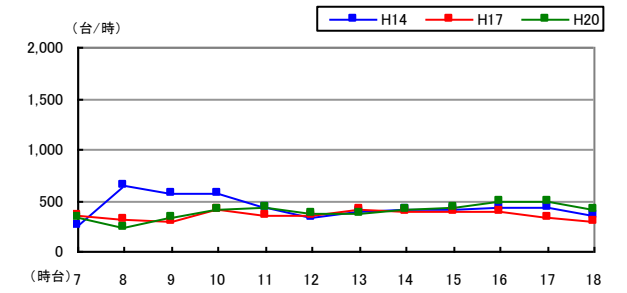
●方向別交通量（台/12 時間）



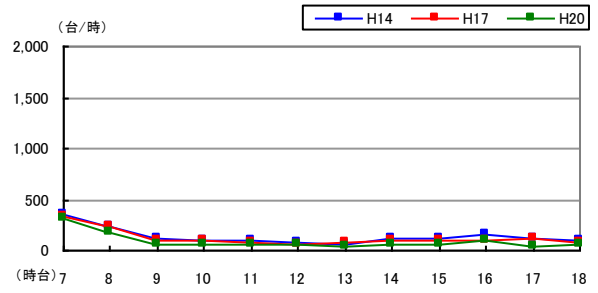
【③からの交通量】



【④からの交通量】

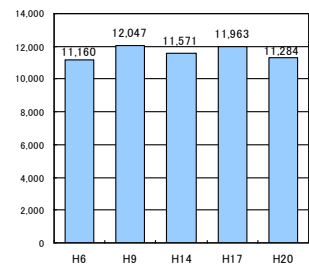


【⑤からの交通量】

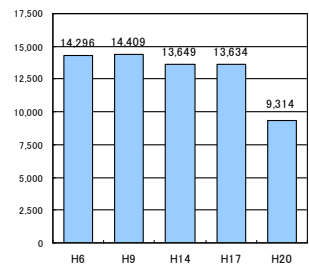


●過年度交通量との比較（台/12 時間）

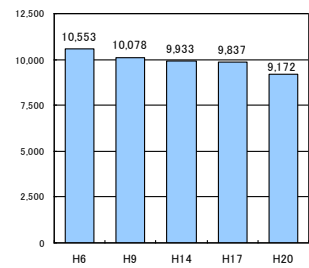
【①からの交通量】



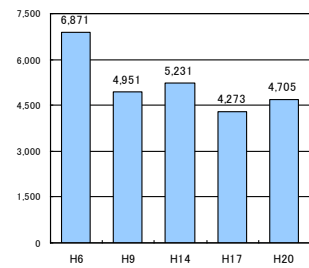
【②からの交通量】



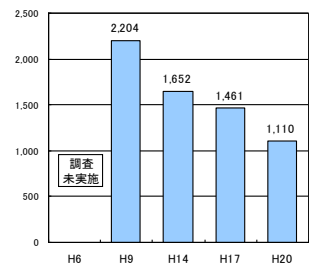
【③からの交通量】



【④からの交通量】

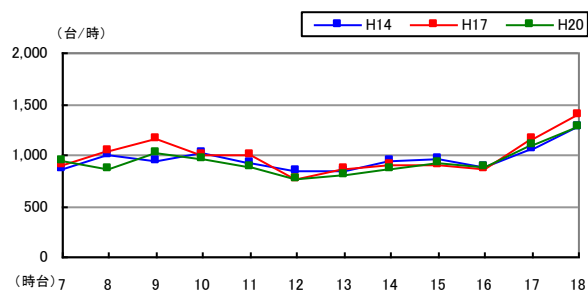


【⑤からの交通量】

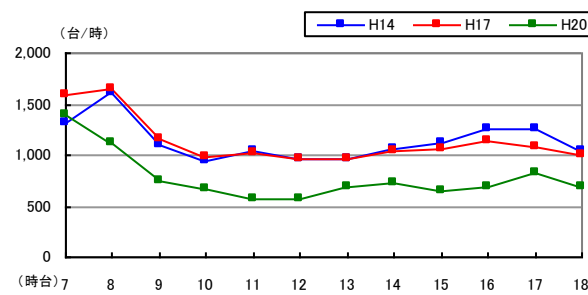


●時間帯別交通量（台/時）

【①からの交通量】



【②からの交通量】



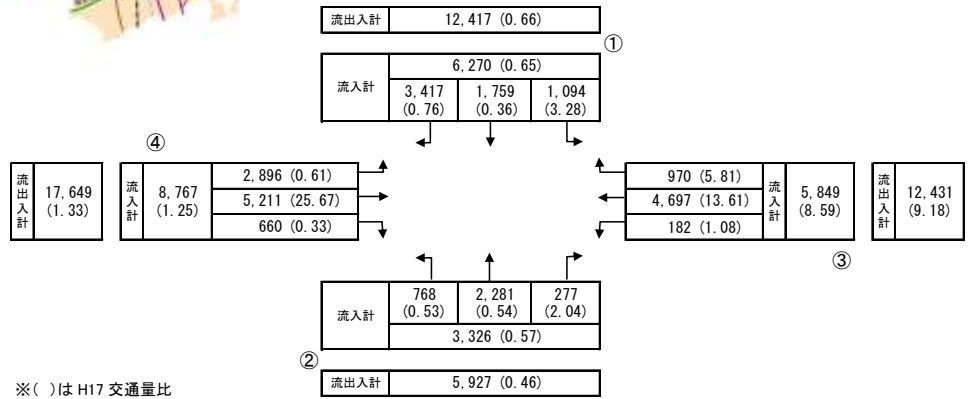
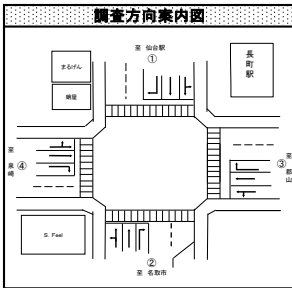
<太-7> 長町駅前交差点 (太白区)



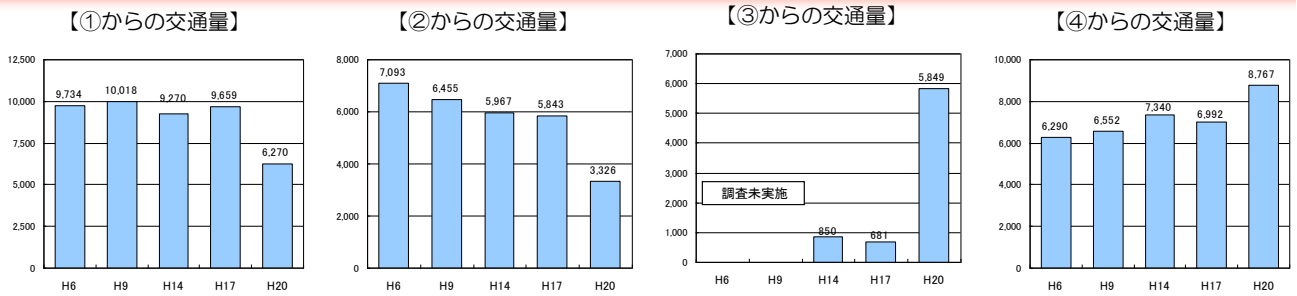
●調査日時

平成 20 年 9 月 11 日 (木) 7:00~19:00 (12 時間)

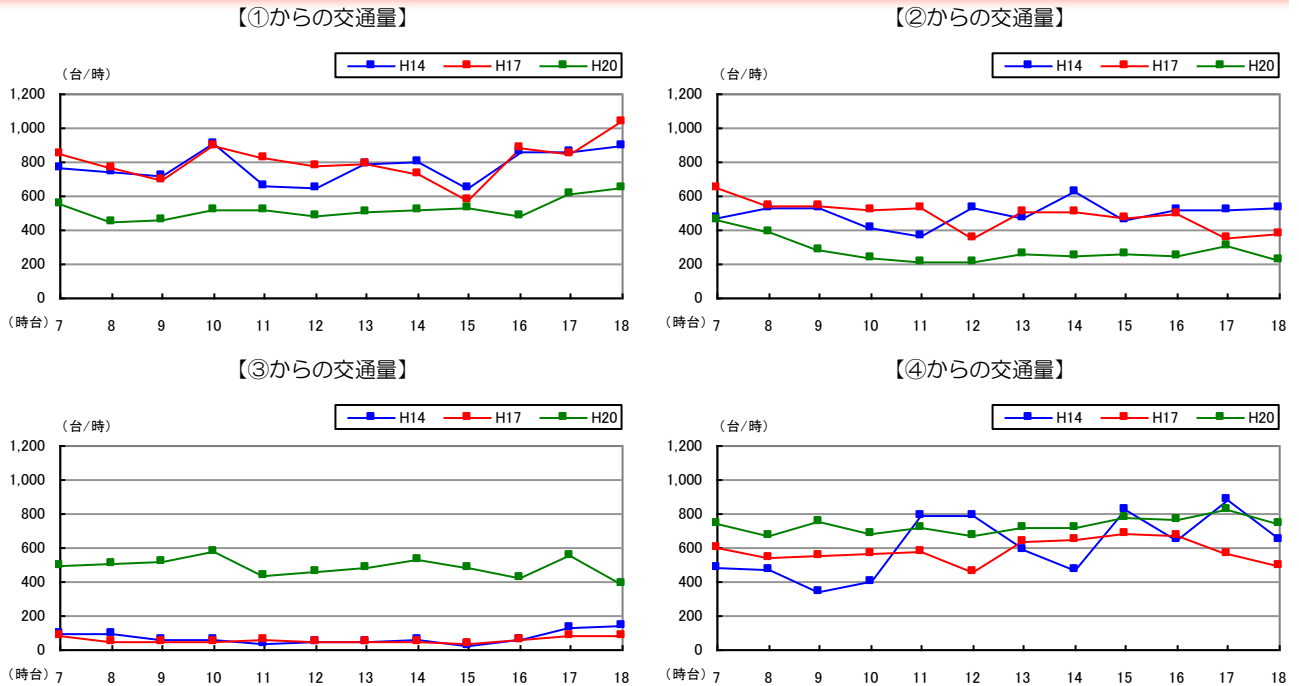
●方向別交通量 (台/12 時間)



●過年度交通量との比較 (台/12 時間)



●時間帯別交通量 (台/時)



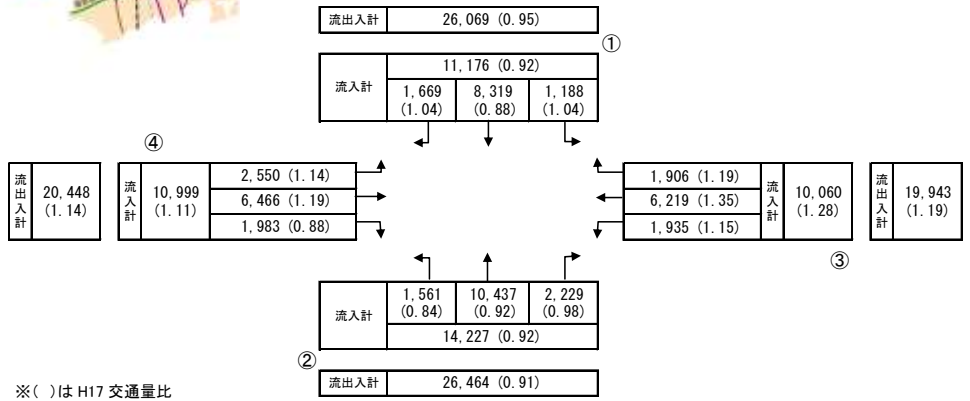
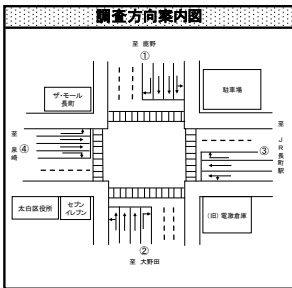
<太-8> 太白区役所前交差点（太白区）



●調査日時

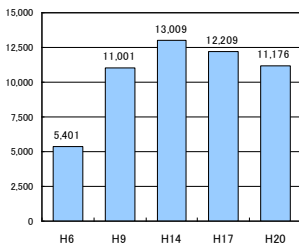
平成 20 年 9 月 11 日（木）7:00~19:00（12 時間）

●方向別交通量（台/12 時間）

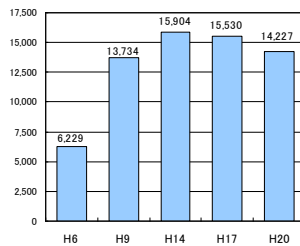


●過年度交通量との比較（台/12 時間）

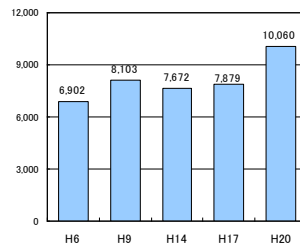
【①からの交通量】



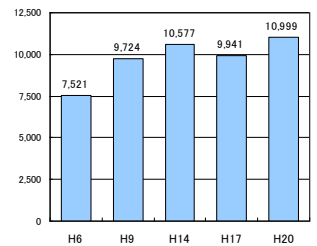
【②からの交通量】



【③からの交通量】

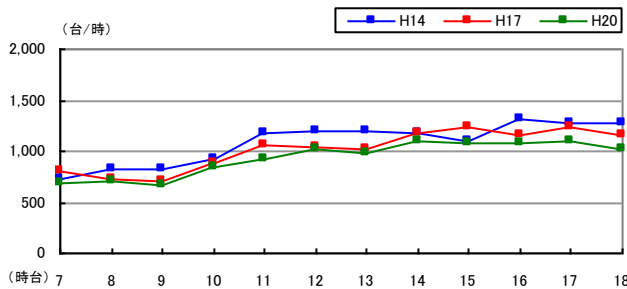


【④からの交通量】

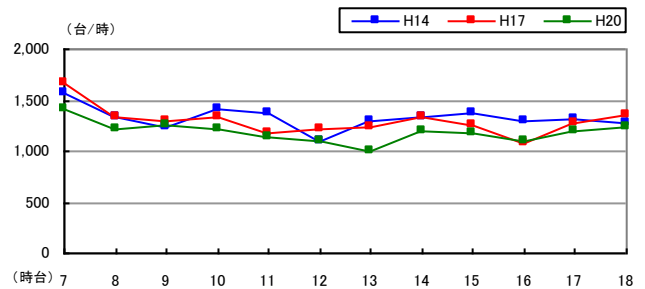


●時間帯別交通量（台/時）

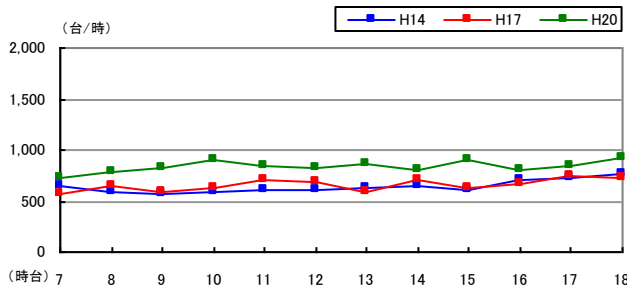
【①からの交通量】



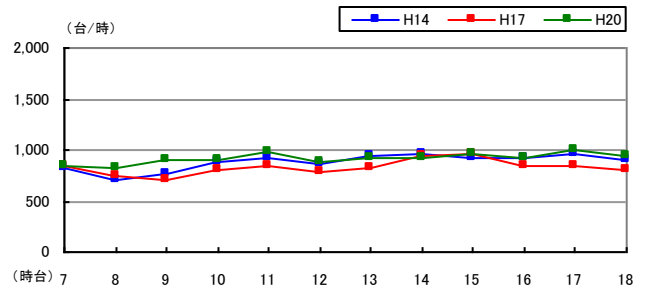
【②からの交通量】



【③からの交通量】



【④からの交通量】



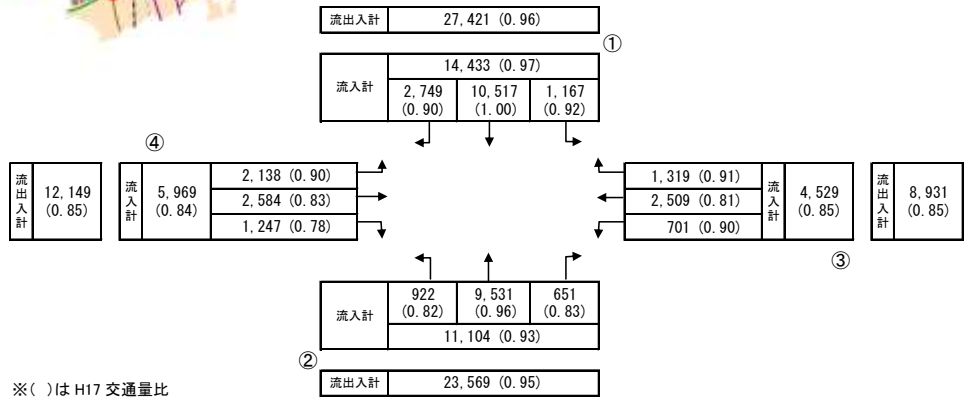
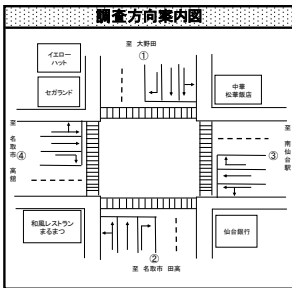
<太-9> 西中田五丁目交差点（太白区）



●調査日時

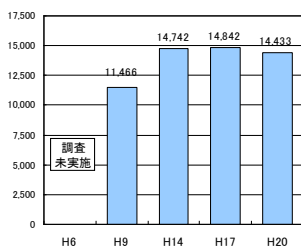
平成 20 年 9 月 11 日（木）7:00~19:00（12 時間）

●方向別交通量（台/12 時間）

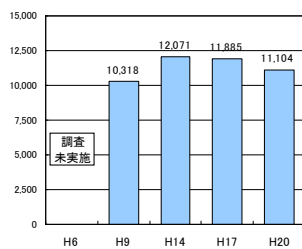


●過年度交通量との比較（台/12 時間）

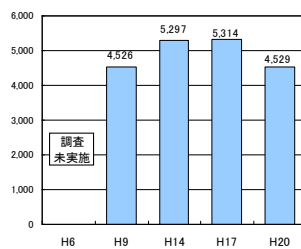
【①からの交通量】



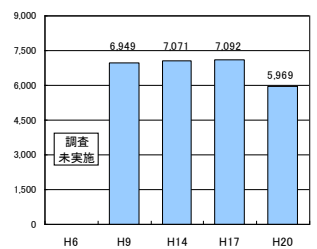
【②からの交通量】



【③からの交通量】

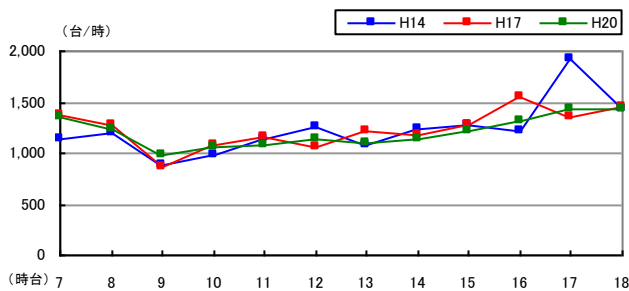


【④からの交通量】

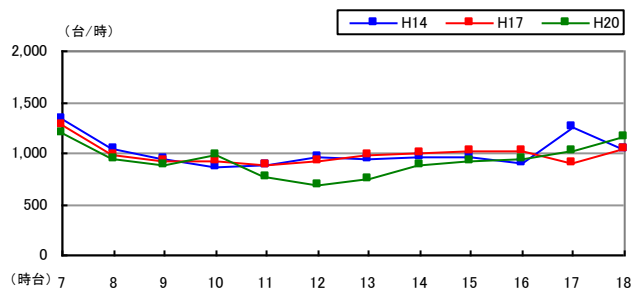


●時間帯別交通量（台/時）

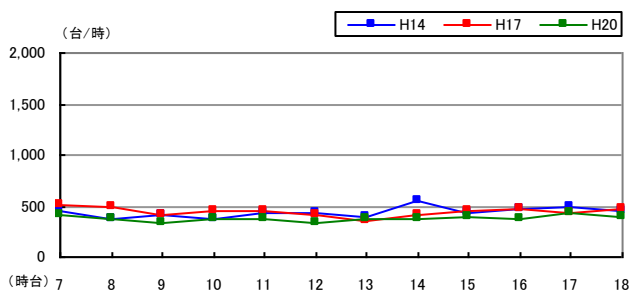
【①からの交通量】



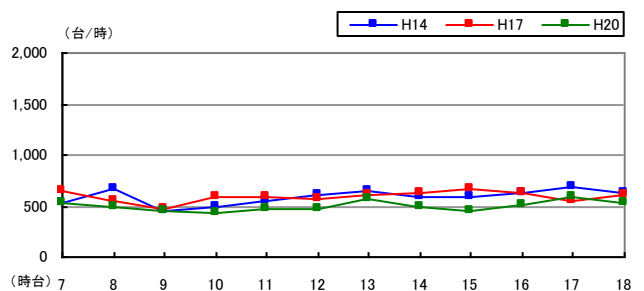
【②からの交通量】



【③からの交通量】



【④からの交通量】

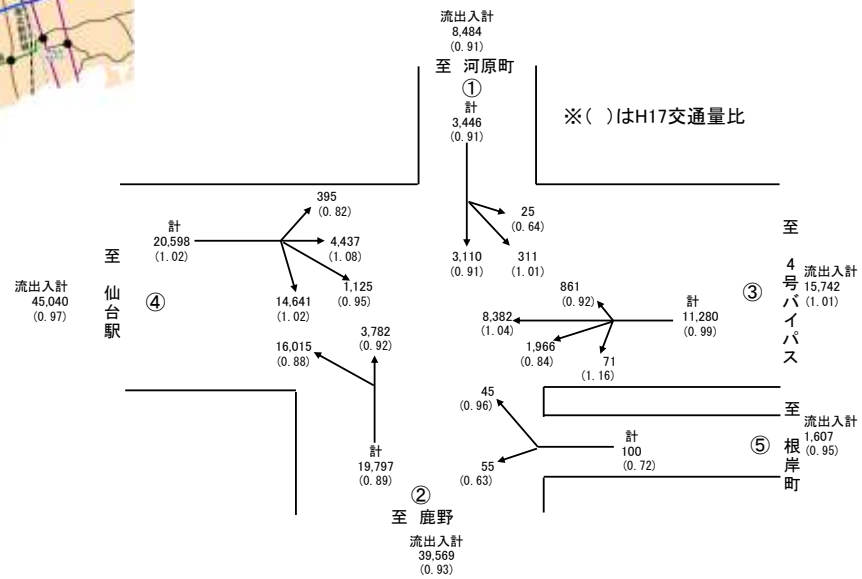
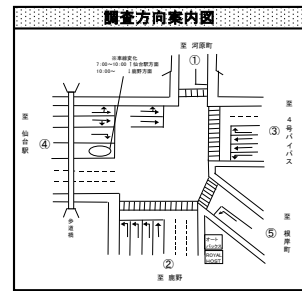


<太-10> 宮沢橋交差点（太白区）

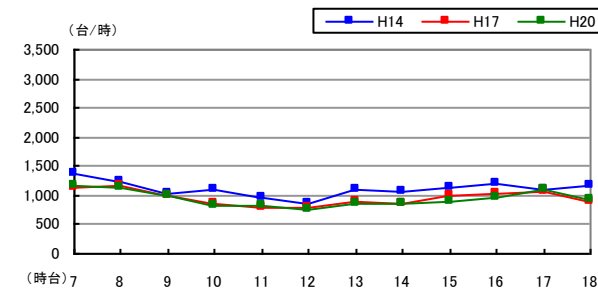


●調査日時
平成 20 年 9 月 11 日（木）7:00~19:00（12 時間）

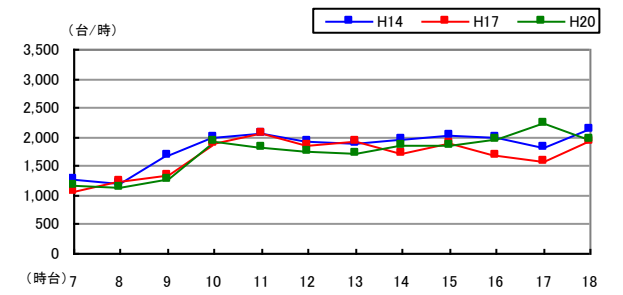
●方向別交通量（台/12 時間）



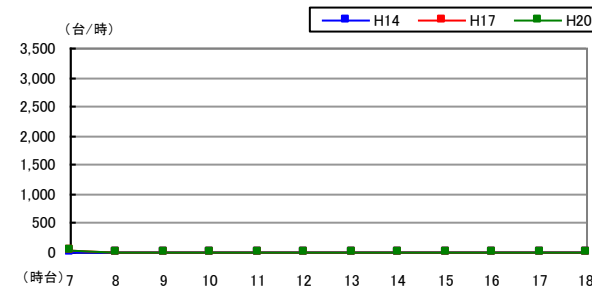
【③からの交通量】



【④からの交通量】

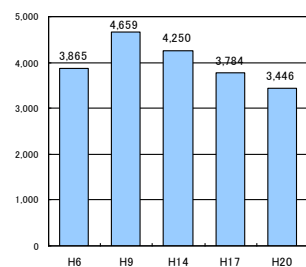


【⑤からの交通量】

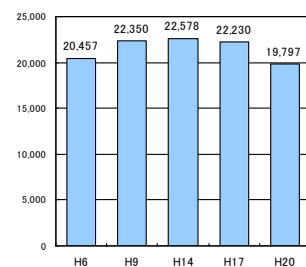


●過年度交通量との比較（台/12 時間）

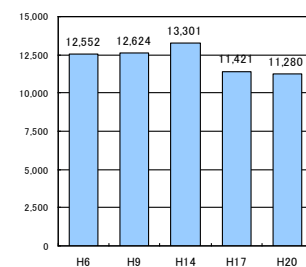
【①からの交通量】



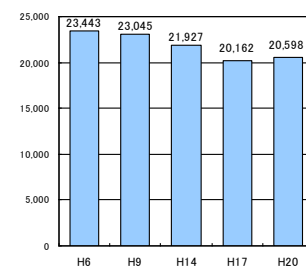
【②からの交通量】



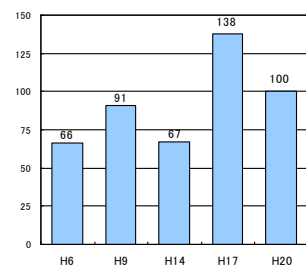
【③からの交通量】



【④からの交通量】

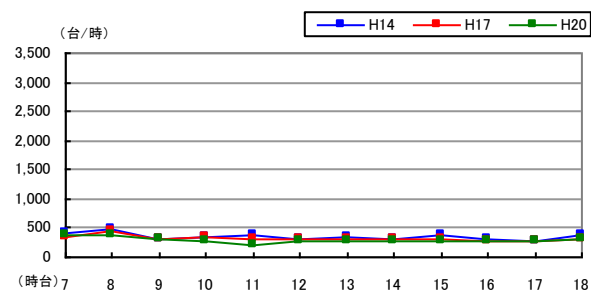


【⑤からの交通量】

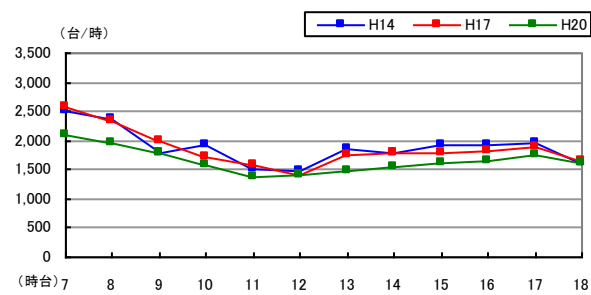


●時間帯別交通量（台/時）

【①からの交通量】



【②からの交通量】



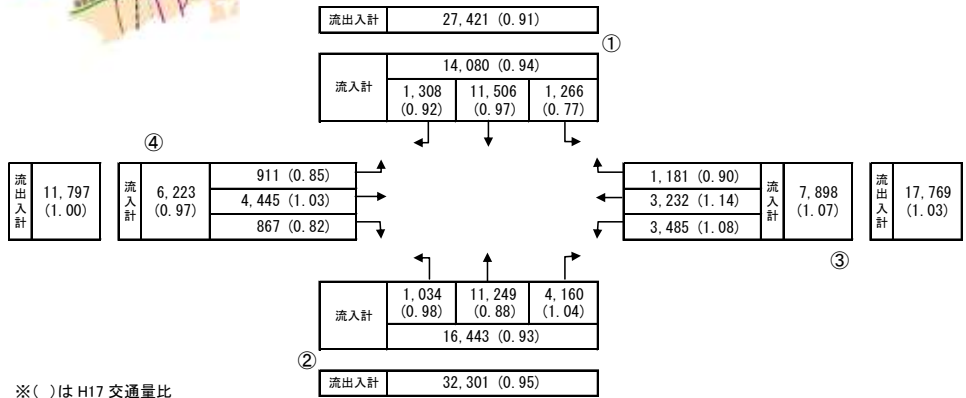
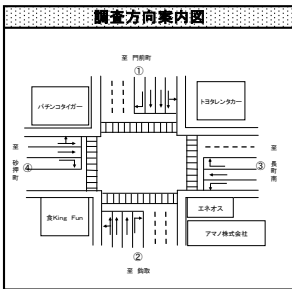
<太-12> 泉崎二丁目交差点（太白区）



●調査日時

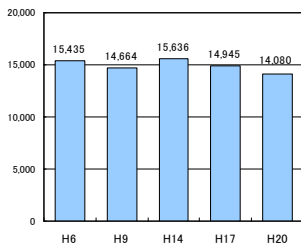
平成 20 年 9 月 11 日（木）7:00～19:00（12 時間）

●方向別交通量（台/12 時間）

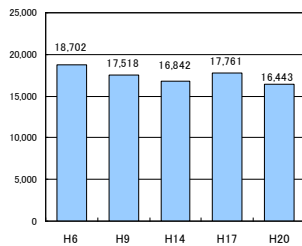


●過年度交通量との比較（台/12 時間）

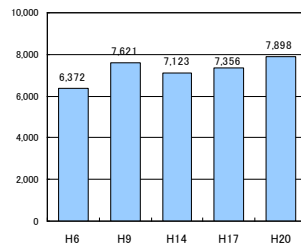
【①からの交通量】



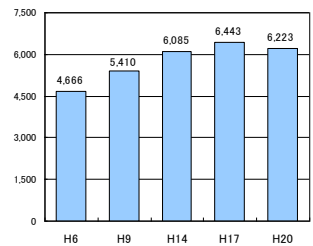
【②からの交通量】



【③からの交通量】

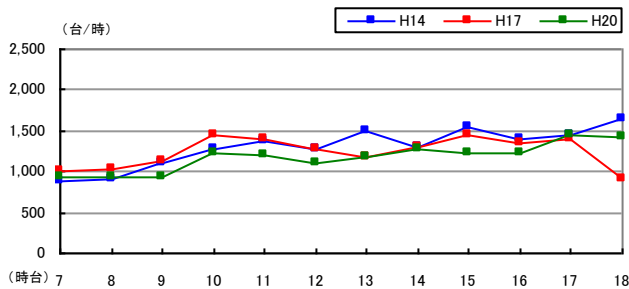


【④からの交通量】

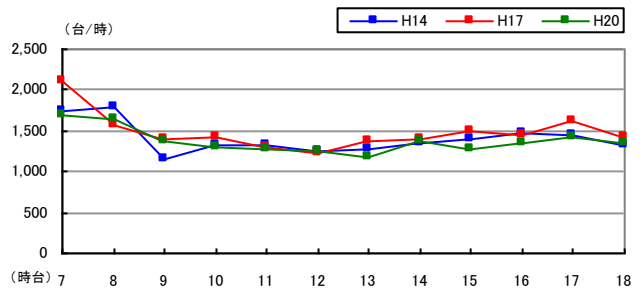


●時間帯別交通量（台/時）

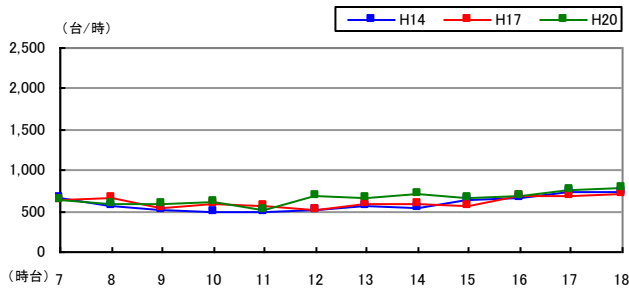
【①からの交通量】



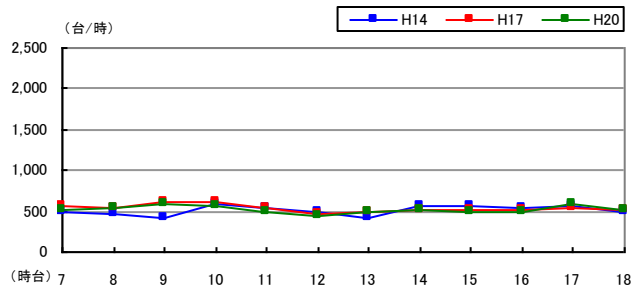
【②からの交通量】



【③からの交通量】



【④からの交通量】



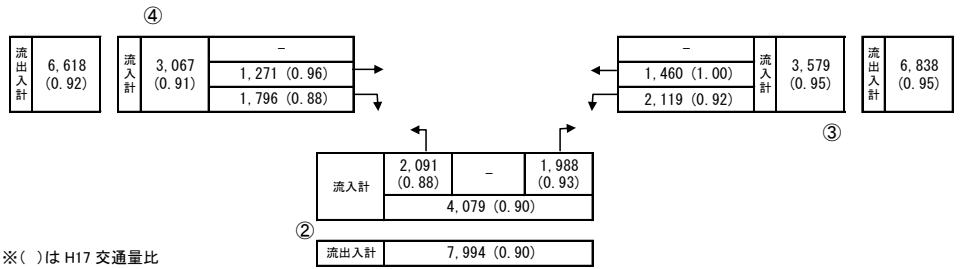
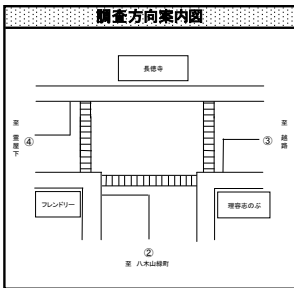
<太-13> 向山二丁目交差点 (太白区)



●調査日時

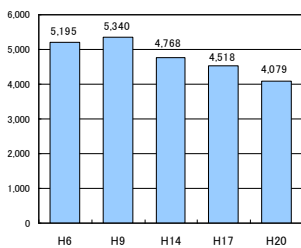
平成 20 年 9 月 11 日 (木) 7:00~19:00 (12 時間)

●方向別交通量 (台/12 時間)

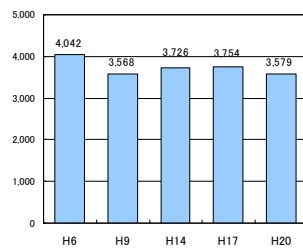


●過年度交通量との比較 (台/12 時間)

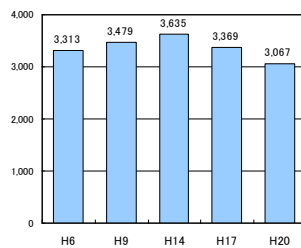
【②からの交通量】



【③からの交通量】

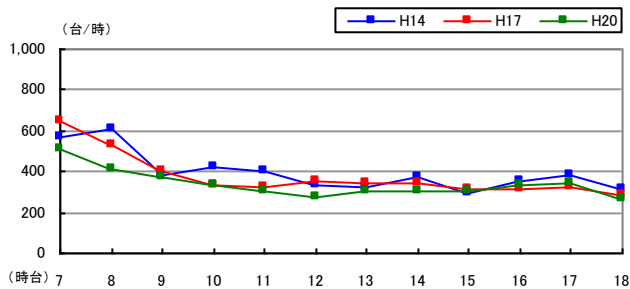


【④からの交通量】

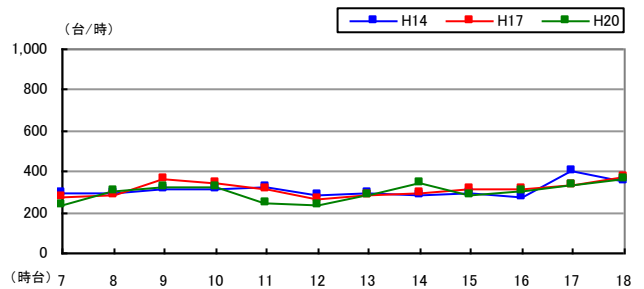


●時間帯別交通量 (台/時)

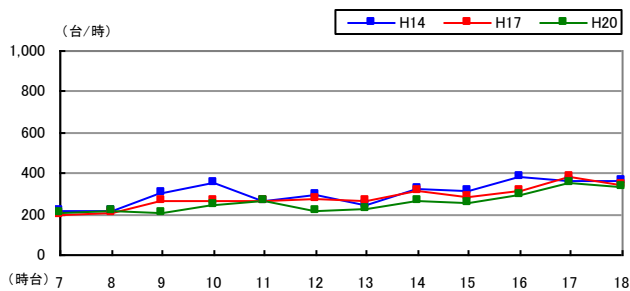
【②からの交通量】



【③からの交通量】



【④からの交通量】



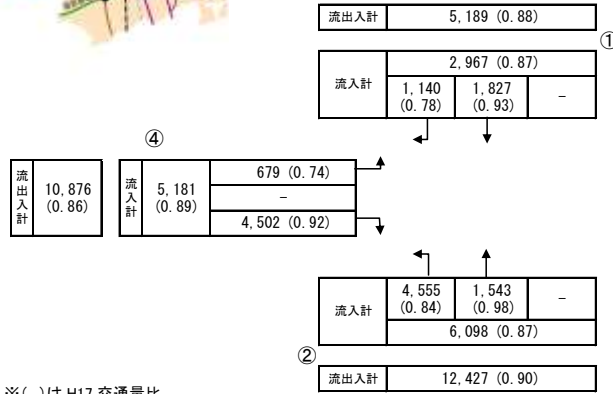
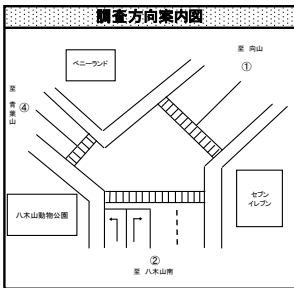
<太-14> 動物公園前交差点（太白区）



●調査日時

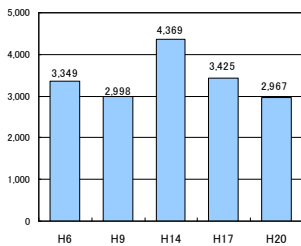
平成 20 年 9 月 11 日（木）7:00～19:00（12 時間）

●方向別交通量（台/12 時間）

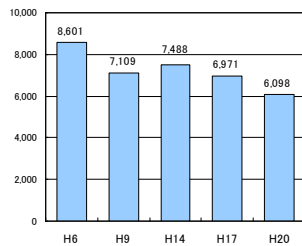


●過年度交通量との比較（台/12 時間）

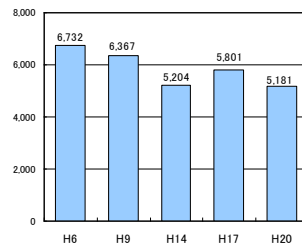
【①からの交通量】



【②からの交通量】

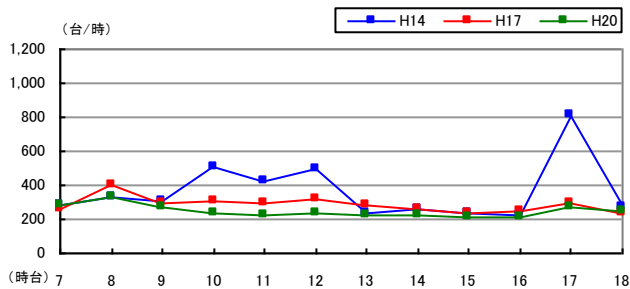


【④からの交通量】

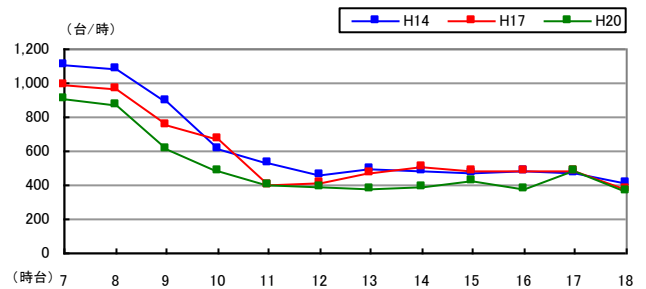


●時間帯別交通量（台/時）

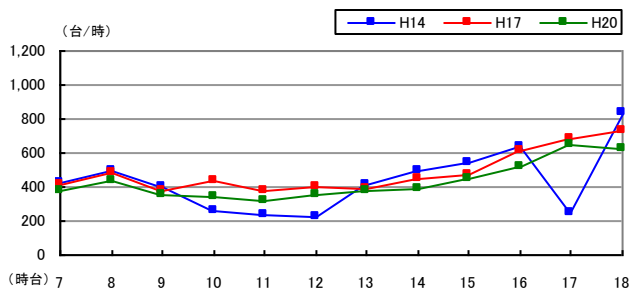
【①からの交通量】



【②からの交通量】



【④からの交通量】



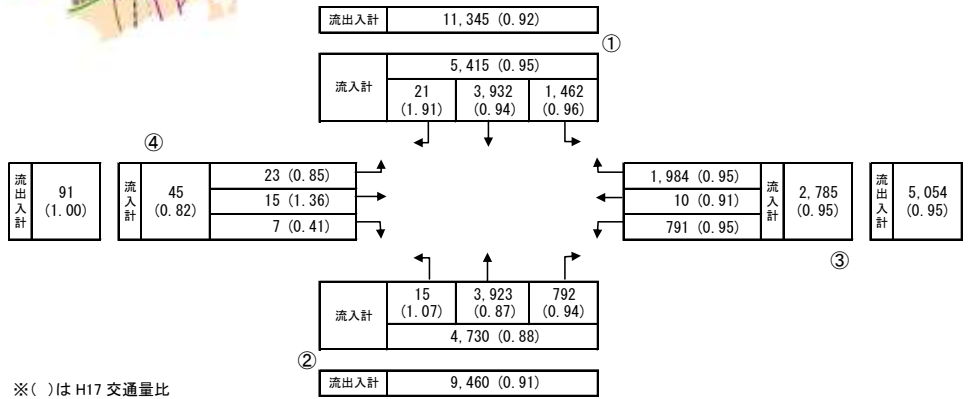
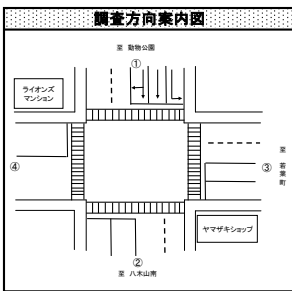
<太-15> 八木山本町二丁目交差点 (太白区)



●調査日時

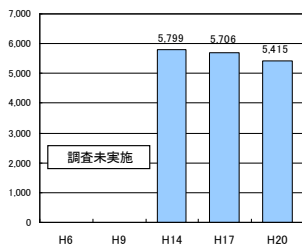
平成 20 年 9 月 11 日 (木) 7:00~19:00 (12 時間)

●方向別交通量 (台/12 時間)

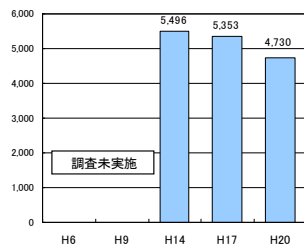


●過年度交通量との比較 (台/12 時間)

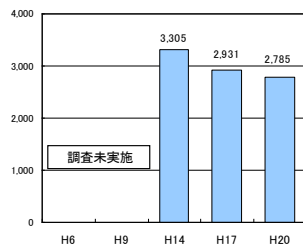
【①からの交通量】



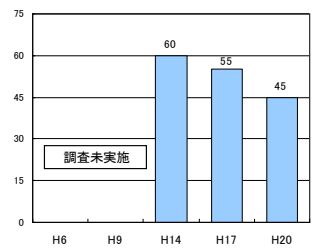
【②からの交通量】



【③からの交通量】

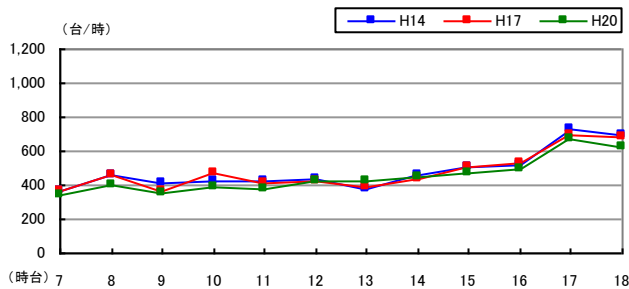


【④からの交通量】

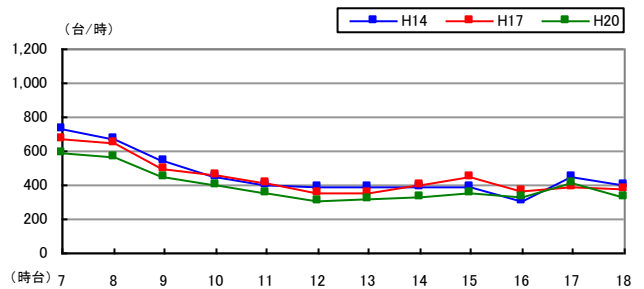


●時間帯別交通量 (台/時)

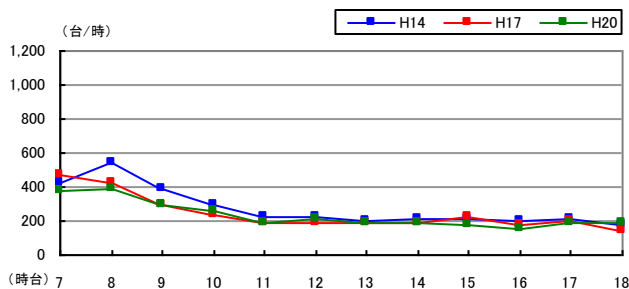
【①からの交通量】



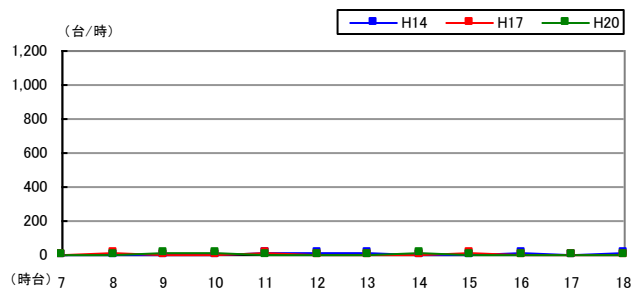
【②からの交通量】



【③からの交通量】



【④からの交通量】



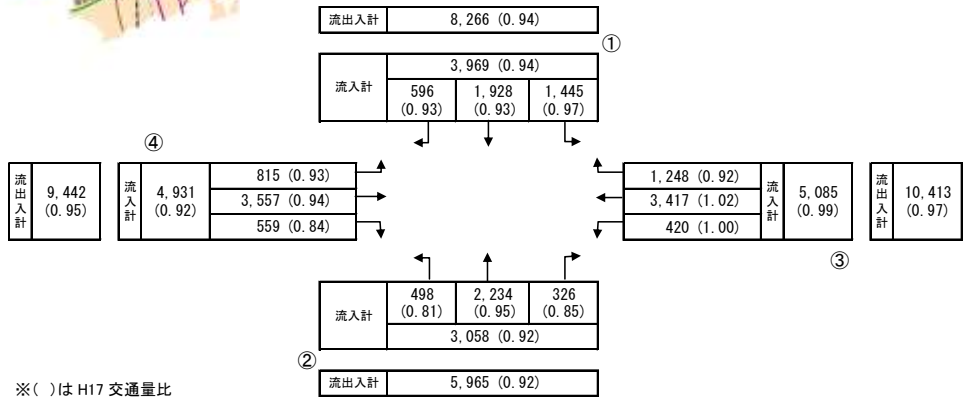
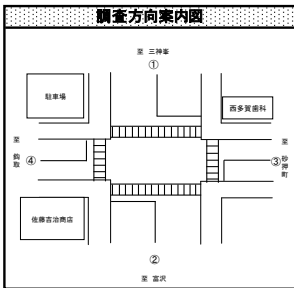
<太-16> 三神峯公園入口交差点（太白区）



●調査日時

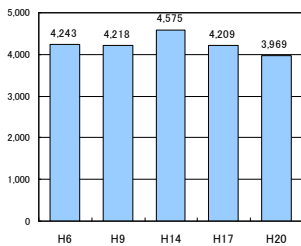
平成 20 年 9 月 11 日（木）7:00～19:00（12 時間）

●方向別交通量（台/12 時間）

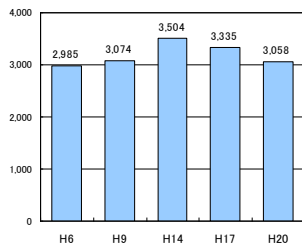


●過年度交通量との比較（台/12 時間）

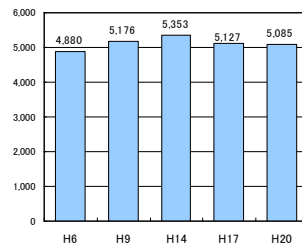
【①からの交通量】



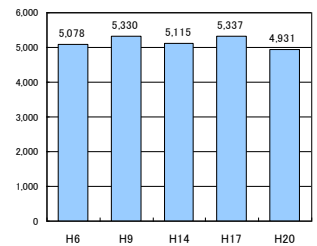
【②からの交通量】



【③からの交通量】

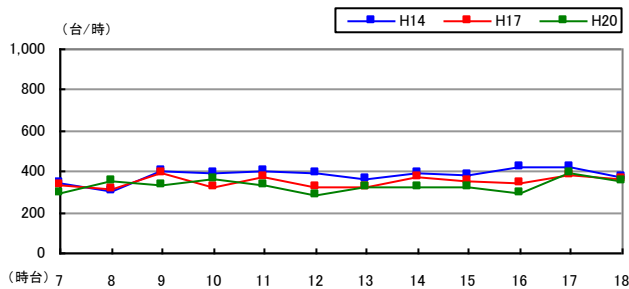


【④からの交通量】

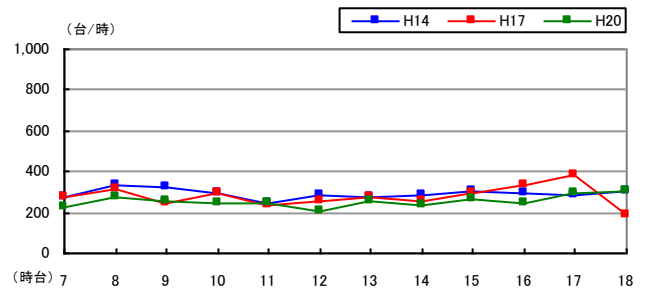


●時間帯別交通量（台/時）

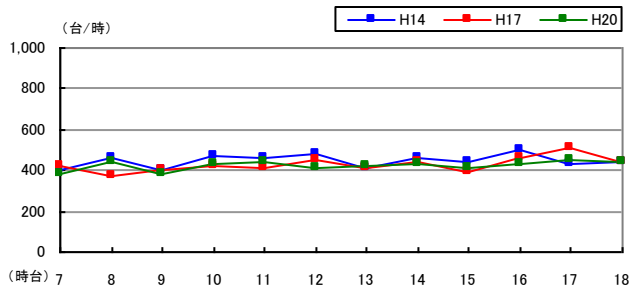
【①からの交通量】



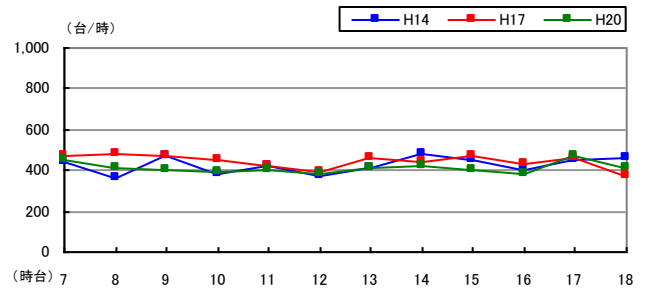
【②からの交通量】



【③からの交通量】



【④からの交通量】



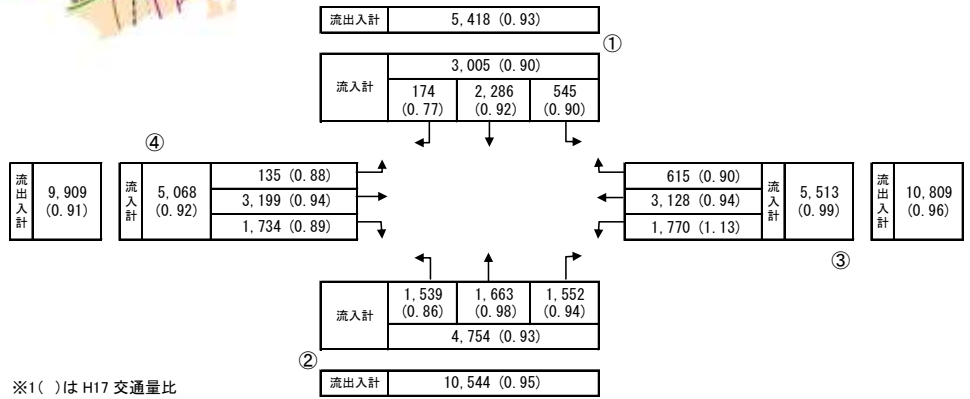
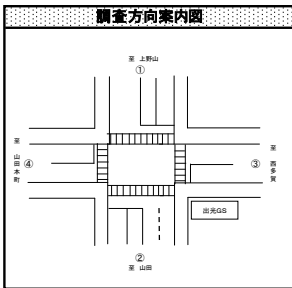
<太-17> 鉤取本町一丁目交差点 (太白区)



●調査日時

平成 20 年 9 月 11 日 (木) 7:00~19:00 (12 時間)

●方向別交通量 (台/12 時間)

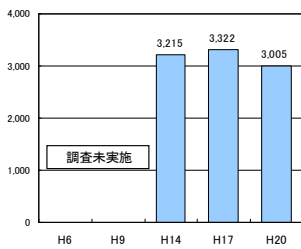


※1 ()は H17 交通量比

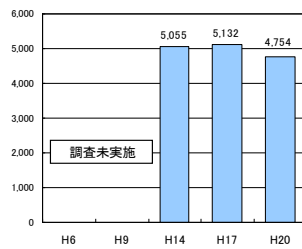
※2 14:00~14:25 に交差点内において、警察による交通事故現場検証のため交通誘導を実施

●過年度交通量との比較 (台/12 時間)

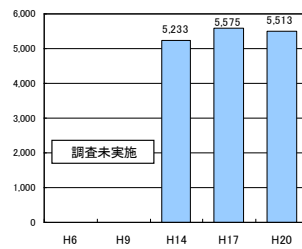
【①からの交通量】



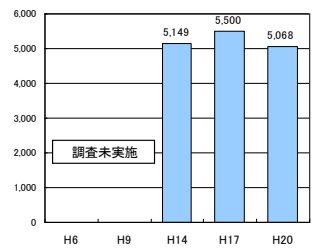
【②からの交通量】



【③からの交通量】

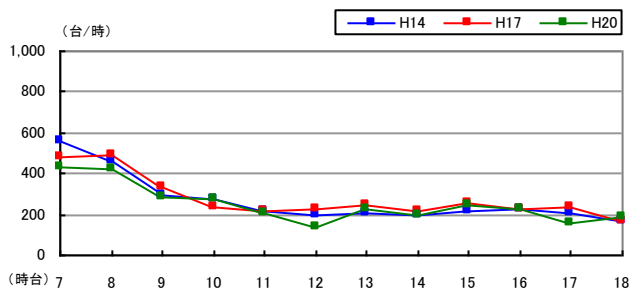


【④からの交通量】

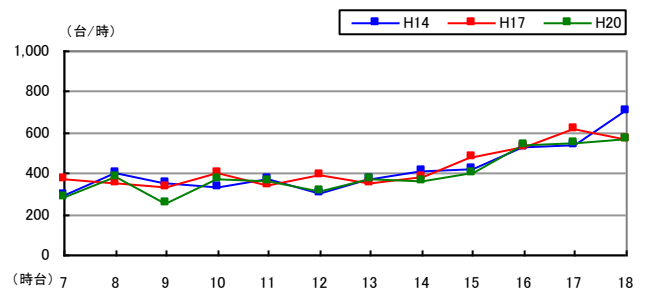


●時間帯別交通量 (台/時)

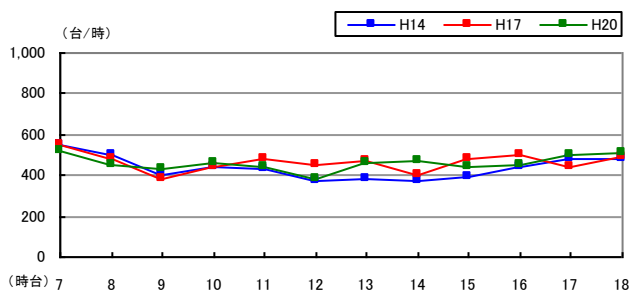
【①からの交通量】



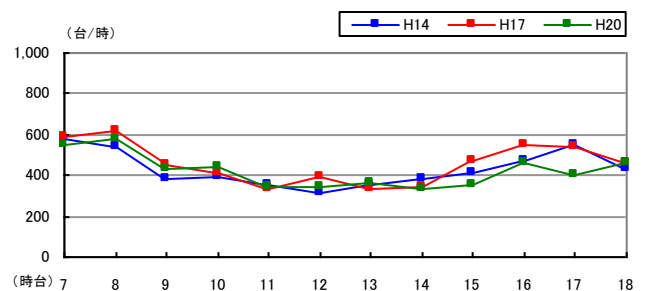
【②からの交通量】



【③からの交通量】



【④からの交通量】



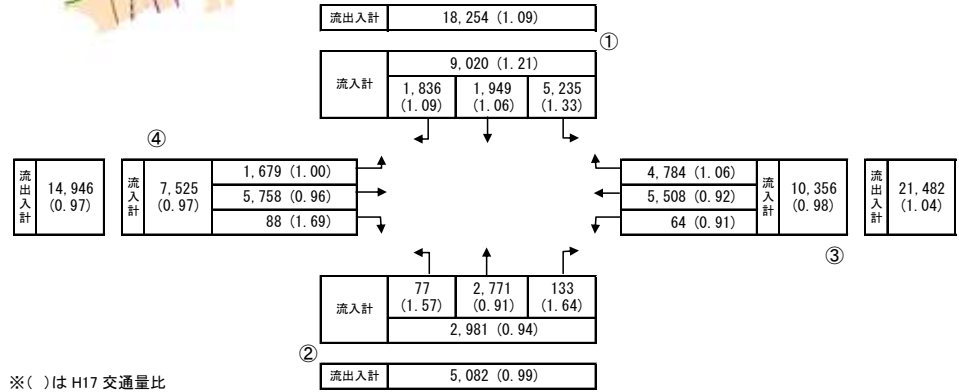
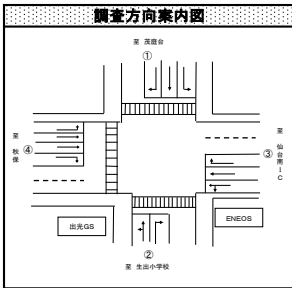
<太-18> 茂庭交差点 (太白区)



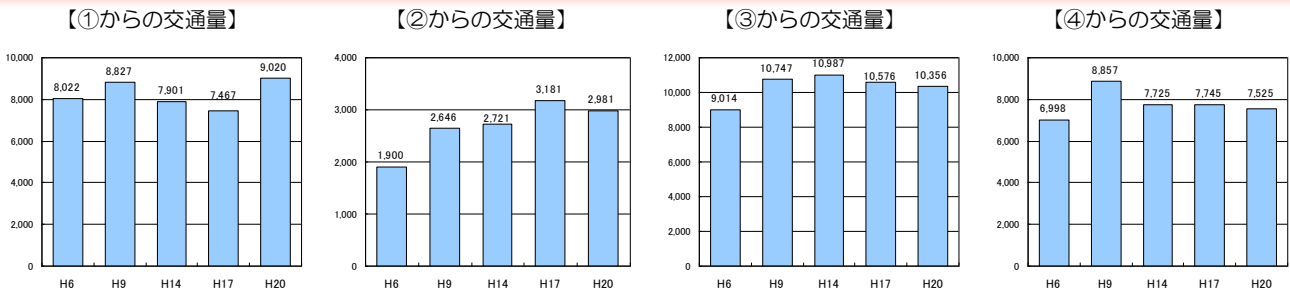
●調査日時

平成 20 年 9 月 11 日 (木) 7:00~19:00 (12 時間)

●方向別交通量 (台/12 時間)



●過年度交通量との比較 (台/12 時間)



●時間帯別交通量 (台/時)

