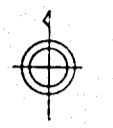
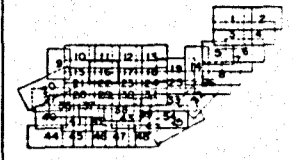
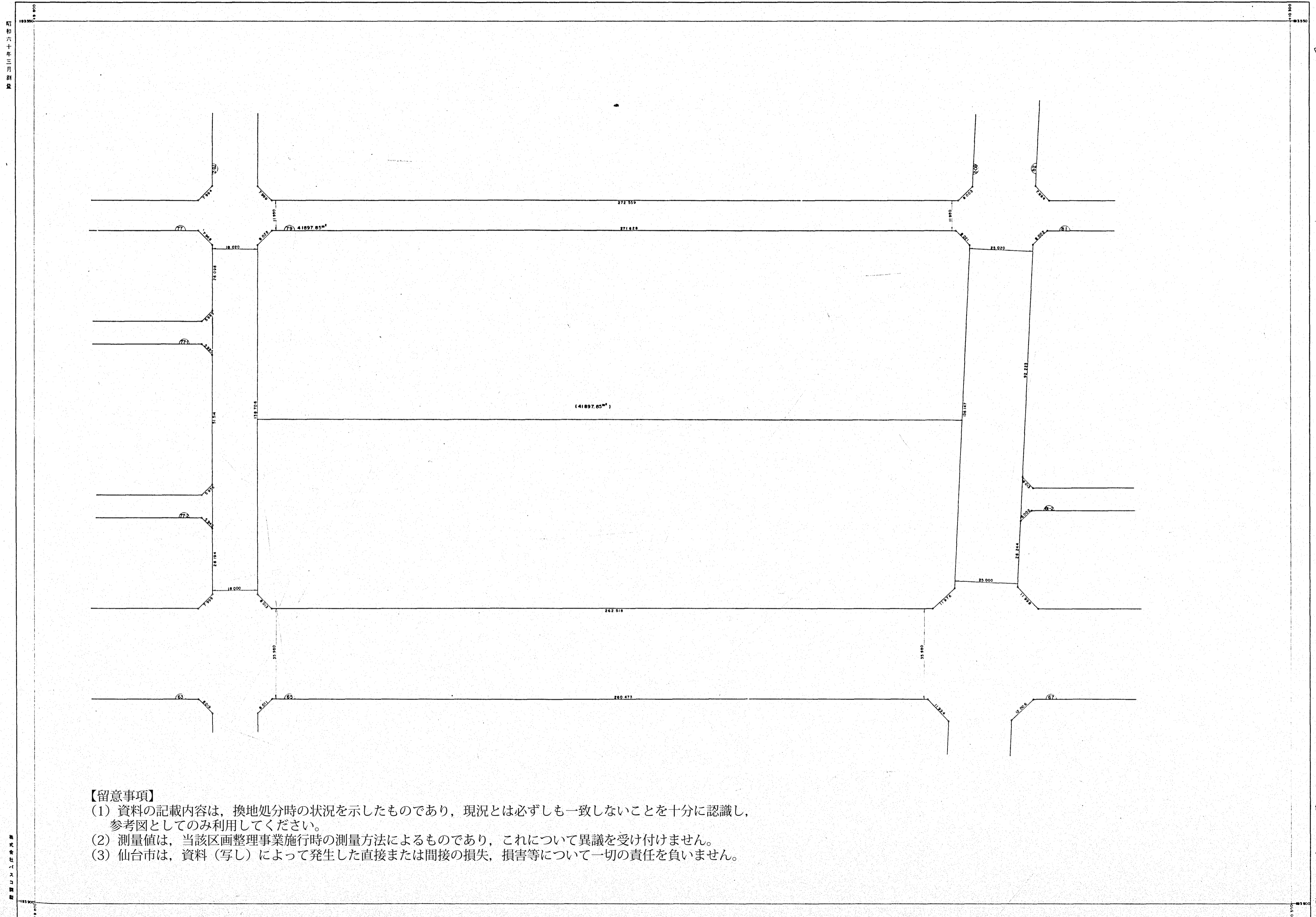


原町東部第三土地区画整理事業検査測量図



【留意事項】

- (1) 資料の記載内容は、換地処分時の状況を示したものであり、現況とは必ずしも一致しないことを十分に認識し、参考図としてのみ利用してください。
- (2) 測量値は、当該区画整理事業施行時の測量方法によるものであり、これについて異議を受け付けません。
- (3) 仙台市は、資料（写し）によって発生した直接または間接の損失、損害等について一切の責任を負いません。

1:1000

この図は、建設省土地整理局の承認を得て作成された測量図であり、測量結果を等価として換地したものであり、(測量資料) 写し、等価、換地等

仙
台
市

仙台市バスコーポレーション

昭和六十三年三月測量