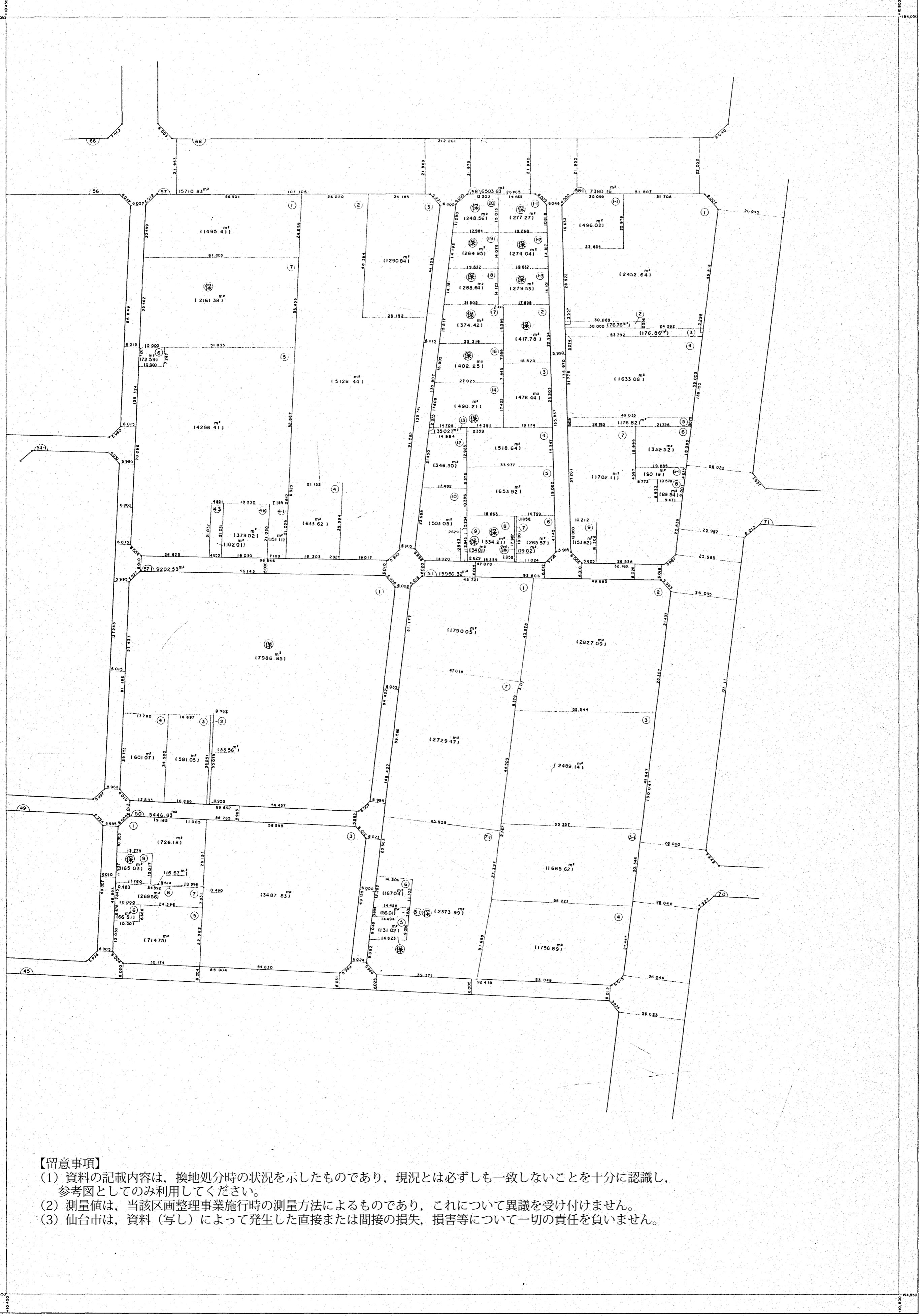
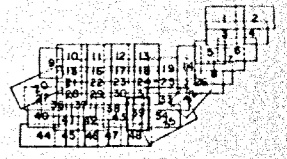


# 原町東部第三土地区画整理事業検査測量図

昭和六十一年三月測量



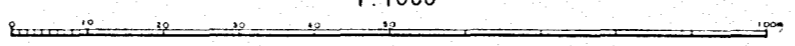
**【留意事項】**

- (1) 資料の記載内容は、換地処分時の状況を示したものであり、現況とは必ずしも一致しないことを十分に認識し、参考図としてのみ利用してください。
- (2) 測量値は、当該区画整理事業施行時の測量方法によるものであり、これについて異議を受け付けません。
- (3) 仙台市は、資料（写し）によって発生した直接または間接の損失、損害等について一切の責任を負いません。

仙  
台  
市

株式会社パースロ

1:1000



この地図は、建設省国土院の委託を受けて測量調査  
の結果に基づき作成されたものであり、  
(測量番号) 昭61-第412号