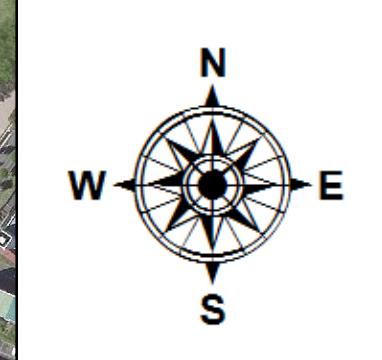




安養寺上溜池・安養寺中溜池・安養寺下溜池 ハザードマップ

浸水想定区域図（60分）

【S=1/6,000】



【安養寺上溜池・安養寺中溜池・安養寺下溜池ハザードマップ】

このマップは、安養寺上溜池・安養寺中溜池・安養寺下溜池が決壊してから、10分後・20分後・30分後・40分後・50分後・60分後の浸水想定区域と、**60分間での最大水深**を表しています。

⚠このマップは、安養寺上溜池・安養寺中溜池・安養寺下溜池が**決壊した場合に限定**し、どのような被害となるかを想定したもので、異常気象による周辺地域の河川や水路の氾濫等は考慮していません。よって、実際の浸水区域は、ため池の貯水量、堤体の被害の程度、周辺の土地利用の変化、河川や水路の氾濫等により、異なる可能性があります。

【ため池諸元】

ため池名称:安養寺上溜池

- ① 堤防の高さ: 6.0m
- ② 堤防の長さ: 94.0m
- ③ 総貯水量: 8,000m³

【ため池諸元】

ため池名称:安養寺中溜池

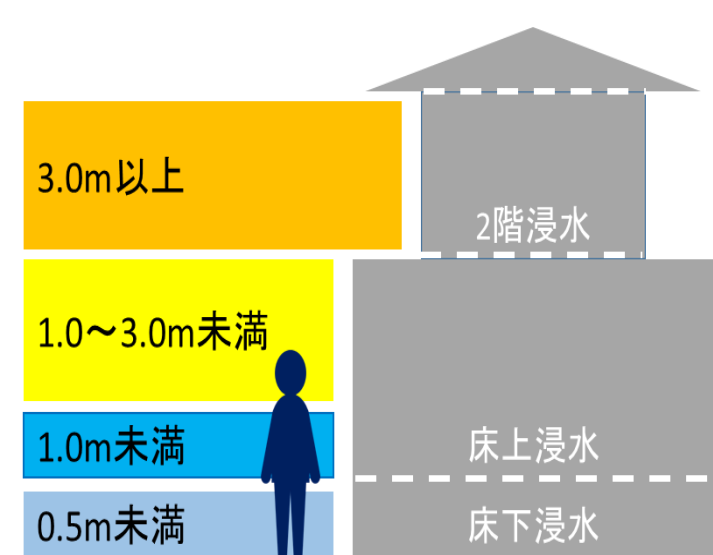
- ① 堤防の高さ: 3.6m
- ② 堤防の長さ: 64.0m
- ③ 総貯水量: 4,000m³

【ため池諸元】


ため池名称:安養寺下溜池

- ① 堤防の高さ: 2.0m
- ② 堤防の長さ: 91.0m
- ③ 総貯水量: 6,600m³

【浸水深の目安】



【浸水深】

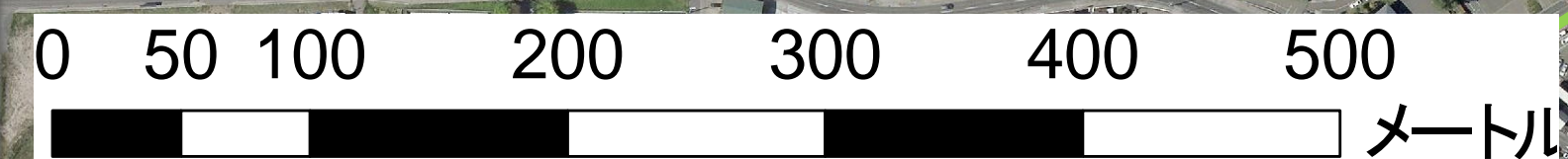


【緊急連絡先】

仙台市 経済局 農林部
 農林土木課 整備係
 ☎022-214-8268
 (内線729-3552)

【道路区分】

県道(主要地方道)



【地図凡例】

- 指定避難所
- 県道
- 小学校・中学校
- 高等学校
- 老人ホーム
- 流水方向

決壊〇〇分後
 ため池が決壊してから
 〇〇分後の浸水ライン

安養寺上溜池

安養寺中溜池

安養寺下溜池

鶴谷中学校

鶴谷小学校

仙台第三高等学校

西山小学校

西山中学校

主要地方道仙台松島線