

地域情報ファイル (貝森小学校区)

青葉区

(平成22年4月作成)

◆人口データの分析等について◆

高齢化率でみる地域の特徴

WHO(世界保健機構)や国連の定義によると、

- ・65歳以上人口の割合が7%超で「高齢化社会」
- ・65歳以上人口の割合が14%超で「高齢社会」
- ・65歳以上人口の割合が21%超で「超高齢社会」とされています。

人口動態でみる地域の特徴

年齢別人口構成グラフの形状の変化等について、一般的に次のようなことが考えられます。

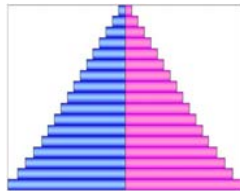
- ・5年前のグラフがそのまま上にスライドしている場合
⇒人口の流入出があまり無く、定住人口が多い地域（戸建住宅が多い地域等にみられる）
- ・5年前の人口構成から大きく変化している、またはグラフが上にスライドしていない場合
⇒人口の流入出が盛んで、定住人口が少ない地域（共同住宅が多い地域等にみられる）

年齢別人口構成で見える地域の特徴

人口ピラミッドは一般的に下記の5つに分類されています。
年齢別人口構成のグラフを左右対称にした形を参考にしてください。

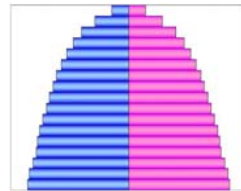
は割合を棒グラフで表した「年齢別人口構成図」のこと。日本はつぼ型とされており、少子化の進んだ先進諸国にみられるタイプである。

ピラミッド型



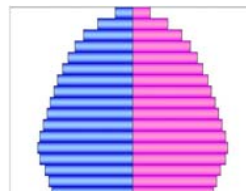
出生率が高く、死亡率が高いか、あるいは低下しつつある場合にみられる

つりがね型



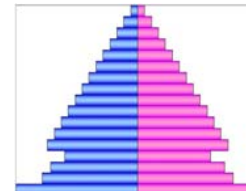
出生率・死亡率が共に低い場合にみられる

つぼ型



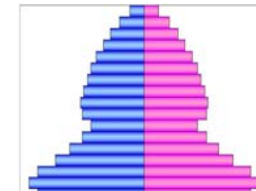
出生率が死亡率よりも低くなった場合にみられる

星型



周辺地域から生産年齢層が流入した場合等にみられる

ひょうたん型



周辺地域に生産年齢層が流出した場合等にみられる

年齢別(5歳)人口

	合計	0～4歳	5～9歳	10～14歳	15～19歳	20～24歳	25～29歳	30～34歳	35～39歳
平成16年	4,026	67	108	151	240	367	259	236	172
平成21年	3,692	57	88	128	156	220	226	197	195

	40～44歳	45～49歳	50～54歳	55～59歳	60～64歳	65～69歳	70～74歳	75～79歳	80歳以上
平成16年	188	229	359	503	375	274	207	144	147
平成21年	169	185	222	351	467	360	271	195	205

貝森 小学校区

掲載人口等については、各年5月1日現在の住民基本台帳を基に集計・加工したものです。学区が複数区にまたがる場合など、調整している箇所もありますので、一つの目安としてご活用下さい。

※「65歳以上人口及び高齢化率」の表中、区の値については平成21年4月1日現在の住民基本台帳人口です

世帯数及び世帯構成員数

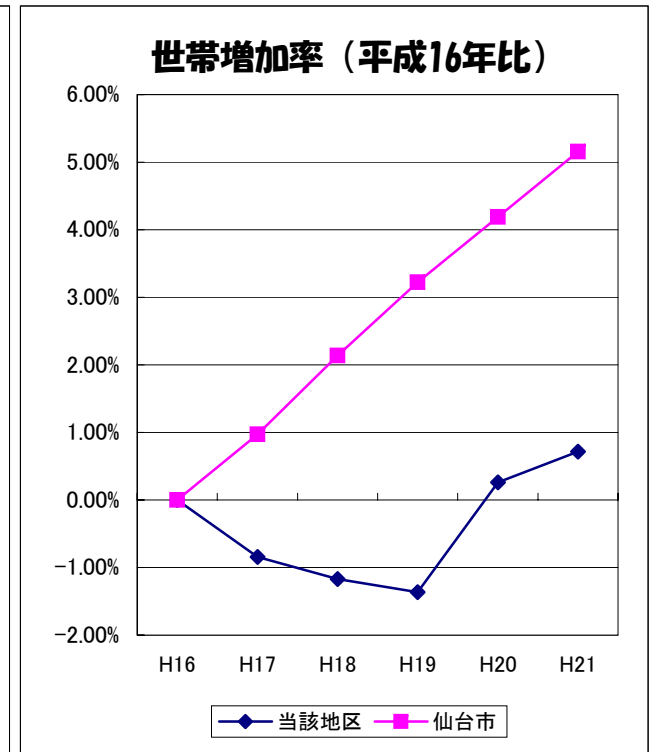
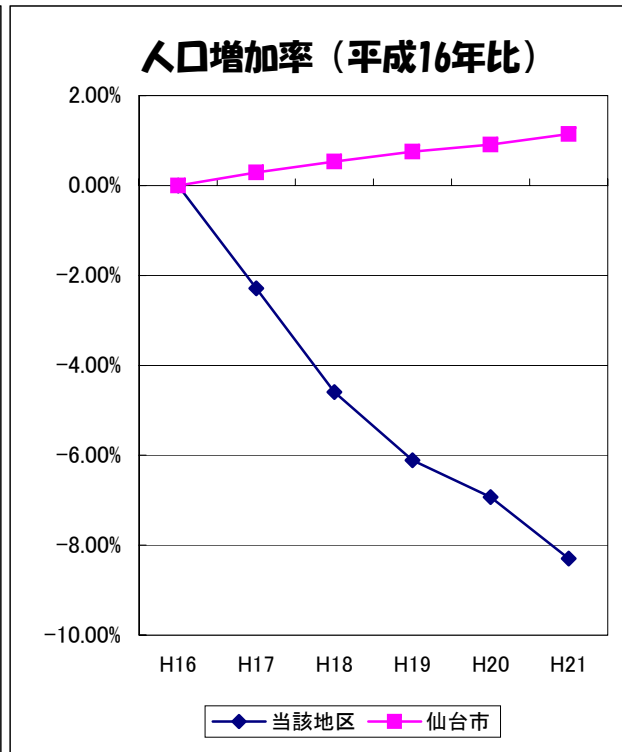
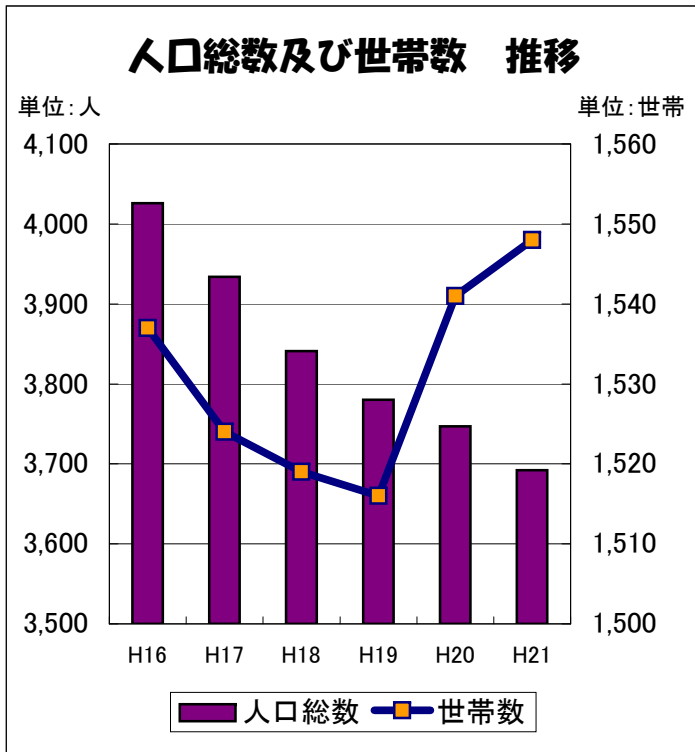
	当該地区	青葉区	仙台市
世帯数	1,548	132,154	449,755
構成員数	2.39	2.06	2.25

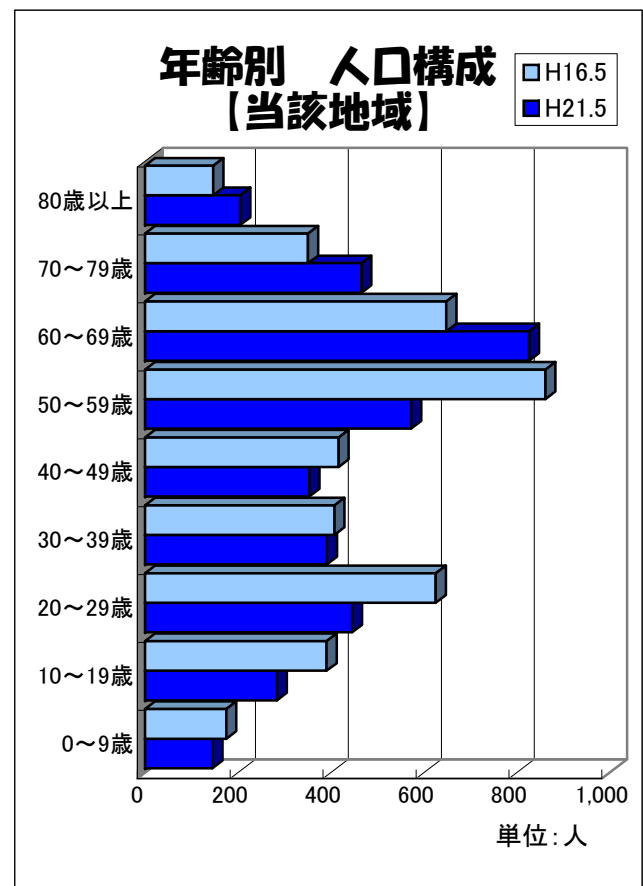
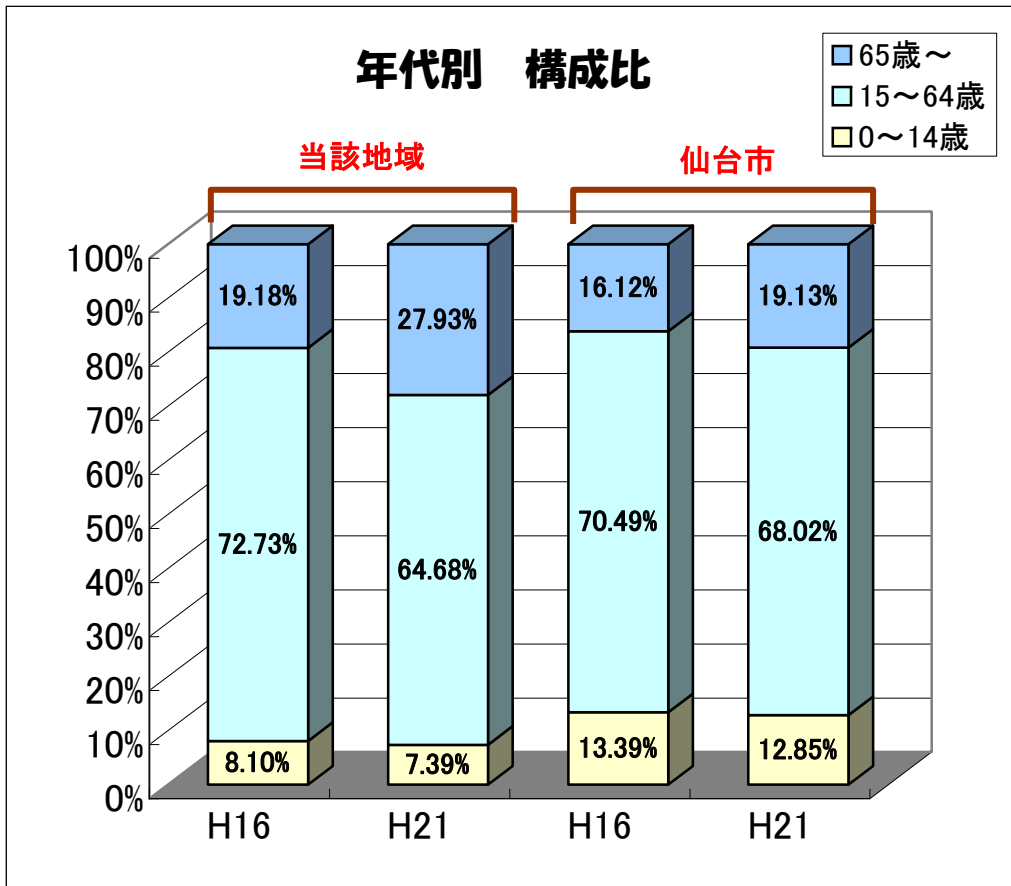
65歳以上人口及び高齢化率

	当該地区	青葉区	仙台市
65歳以上人口	1,031	51,956	193,312
うち75歳以上人口	400	25,284	91,702
高齢化率	27.93%	19.23%	19.13%

男女別総人口及び構成比

	総人口	比率
男性	1,756	47.6%
女性	1,936	52.4%





■ 地域活動団体

分類	内 容	分類	内 容
地域コ ミュニ ティ	■貝ヶ森地区連合町内会(恵通苑町内会,貝ヶ森西町内会,貝ヶ森中町内会,貝ヶ森東町内会,貝ヶ森南町内会,貝ヶ森表町内会,貝ヶ森萩町内会,貝ヶ森親和会)	環境・保全	
安全安心	■単位町内会等自主防災組織（8町内会のうち8町内会で組織（組織率100.0%）） ■婦人防火クラブ（8町内会のうち1町内会で組織（組織率12.5%）） ■貝ヶ森赤十字奉仕団	文化・ス ポーツ	■貝ヶ森学区体育振興会 ■スポーツ少年団1（ミニバスケット）
	八幡・国見・貝ヶ森地区防犯協会／防犯指導隊・婦人部		
	仙台北地区交通安全協会 八幡・国見・貝ヶ森支部		
健康・福 祉	貝ヶ森地区社会福祉協議会	その他	
子供・教 育	育児サークル1		

■地域資源

分類	内 容	分類	内 容
市民利用 施設	貝ヶ森市民センター 〒981-0942 青葉区貝ヶ森1丁目4番6号 TEL 022-279-6320 FAX022-279-6704	公園・道 路・交通	■恵通苑ちびっこ広場(青葉区貝ヶ森一丁目18-202,203,273 (14番街区内)) ■貝ヶ森1号公園(貝ヶ森五丁目35-130,0.43ha)、貝ヶ森1号緑地(貝ヶ森五丁目33-5,2.75ha)、貝ヶ森2号緑地(貝ヶ森六丁目4-11外,0.92ha)、貝ヶ森3号公園(貝ヶ森三丁目18-310,0.89ha)、貝ヶ森3号緑地(貝ヶ森六丁目22-15,0.26ha)、貝ヶ森4号公園(貝ヶ森四丁目7-112,0.03ha)、貝ヶ森4号緑地(貝ヶ森四丁目33-206,1.42ha)、貝ヶ森5号公園(貝ヶ森四丁目23-42,0.04ha)、貝ヶ森中央公園(貝ヶ森一丁目4-312,1.41ha)、二の坂1号公園(貝ヶ森二丁目8-37,0.02ha)
	恵通苑町内会館(恵通苑町内会)貝ヶ森1-31-9 152.89㎡木造		
子供・教 育	■貝森小学校(貝ヶ森5-6-1、TEL278-1922)	防災	<指定避難所> 貝森小学校(避難場所収容可能人員4,200人・避難所収容可能人員518人) <地域避難場所>無
	貝ヶ森児童館(貝ヶ森1-4-6、279-6230)		貝森学区簡易型防災資機材倉庫
福祉		名所等	
医療機関		その他	

■地域イベント等

名称	概要	
貝ヶ森地区文化祭	時期：10～11月	場所:貝ヶ森市民センター
	時期：	場所