

# 地域情報ファイル 馬場小学校区

## 地域特性

南が市境(川崎町), 西が県境(山形市・東根市), 北が区境(作並小区), 東が秋保小区の区域。二口峡谷県立自然公園の区域で, 仙台山寺線沿いに小規模な集落が点在し, 秋保大滝・植物園や二口峡谷等の観光資源もあり。馬場田植踊保存会があり, 駅町内会で里山にヤマザクラを植樹する秋保・駅・里の森づくり事業(コミュニティ活性化モデル事業)を実施。人口減少傾向で従来から高かった高齢人口比率がさらに高まり31.2%へ。

太白区

# 人口データの分析等について

## 高齢化率でみる地域の特徴

WHO(世界保健機構)や国連の定義によると、

- ・65歳以上人口の割合が7%超で「高齢化社会」
- ・65歳以上人口の割合が14%超で「高齢社会」
- ・65歳以上人口の割合が21%超で「超高齢社会」

馬場 小学校区は超高齢社会に該当します。

## 人口動態でみる地域の特徴

年齢別人口構成グラフの形状の変化等について、一般的に次のようなことが考えられます。

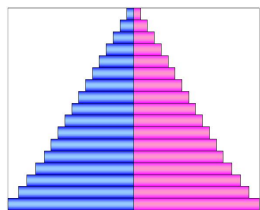
- ・5年前のグラフがそのまま上にスライドしている場合  
人口の流入出があまり無く、定住人口が多い地域  
(戸建住宅が多い地域等にみられる)
- ・5年前の人口構成から大きく変化している、またはグラフが上にスライドしていない場合

## 年齢別人口構成で見える地域の特徴

人口ピラミッドは一般的に下記の5つに分類されています。  
年齢別人口構成のグラフを左右対称にした形を参考にしてください。

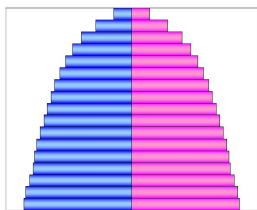
人口ピラミッド・・・中央に縦軸を引き、底辺を0歳にして頂点を最高年齢者として年齢を刻み、左右に男・女別に年齢別の人口数または割合を棒グラフで表した「年齢別人口構成図」のこと。日本はつぼ型とされており、少子化の進んだ先進諸国にみられるタイプである。

ピラミッド型



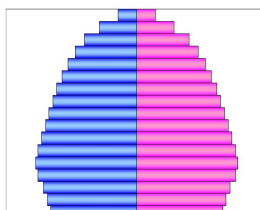
出生率が高く、死亡率が高いか、あるいは低下しつつある場合にみられる

つりがね型



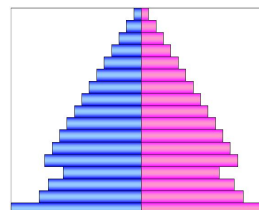
出生率・死亡率が共に低い場合にみられる

つぼ型



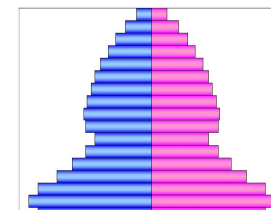
出生率が死亡率よりも低くなった場合にみられる

星型



周辺地域から生産年齢層が流入した場合等にみられる

ひょうたん型



周辺地域に生産年齢層が流出した場合等にみられる

## 年齢別(5歳)人口

	合計	0～4歳	5～9歳	10～14歳	15～19歳	20～24歳	25～29歳	30～34歳	35～39歳
平成16年	867	26	41	34	49	52	41	37	32
平成21年	826	24	37	39	34	40	35	34	36

	40～44歳	45～49歳	50～54歳	55～59歳	60～64歳	65～69歳	70～74歳	75～79歳	80歳以上
平成16年	52	59	70	70	43	43	75	64	79
平成21年	35	52	59	69	74	44	41	69	104

## 馬場 小学校区

掲載人口等については、各年5月1日現在の住民基本台帳を基に集計・加工したものです。学区が複数区にまたがる場合など、調整している箇所もありますので、一つの目安としてご活用下さい。

※「65歳以上人口及び高齢化率」の表中、区の値については平成21年4月1日現在の住民基本台帳人口です

## 世帯数及び世帯構成員数

	当該地区	太白区	仙台市
世帯数	249	92,878	449,755
構成員数	3.32	2.34	2.25

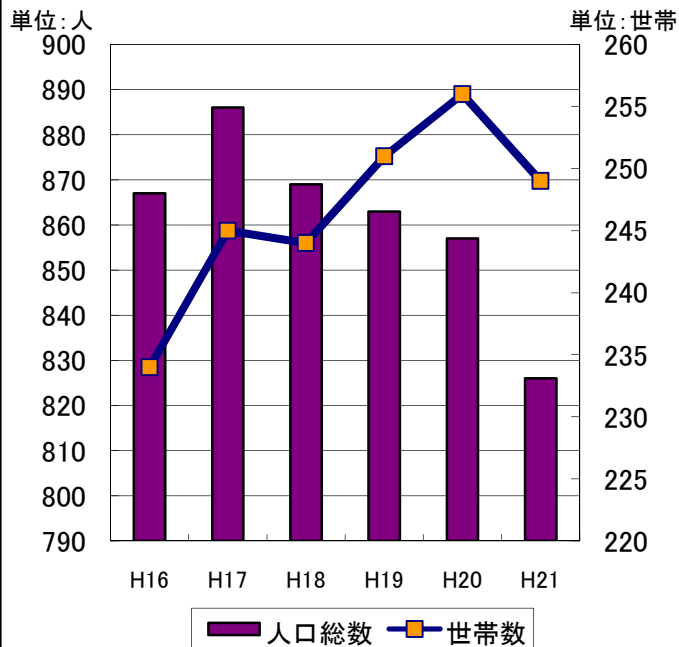
## 65歳以上人口及び高齢化率

	当該地区	太白区	仙台市
65歳以上人口	258	42,233	193,312
うち75歳以上人口	173	19,351	91,702
高齢化率	31.23%	19.45%	19.13%

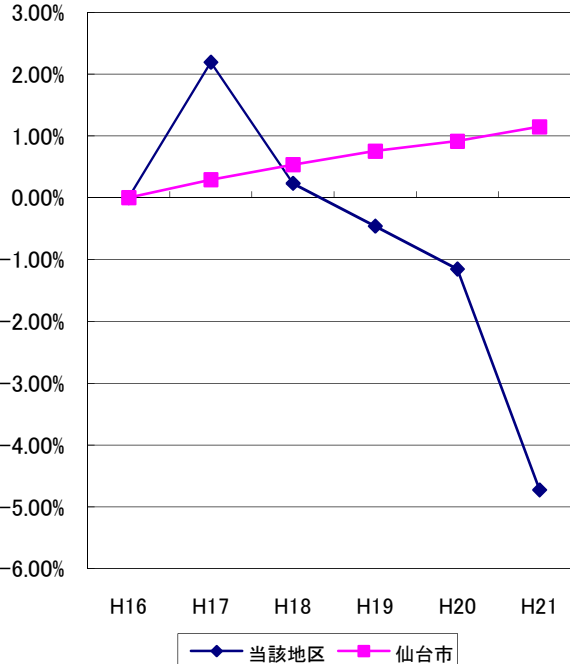
## 男女別総人口及び構成比

	総人口	比率
男性	396	47.9%
女性	430	52.1%

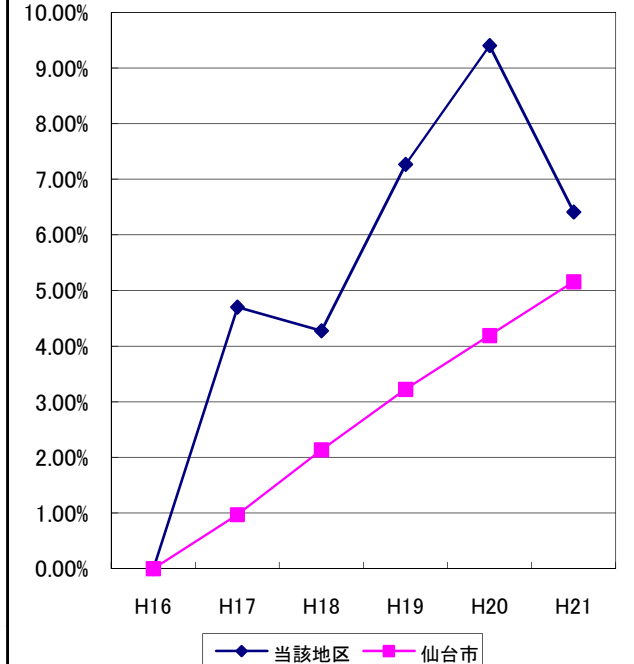
## 人口総数及び世帯数 推移

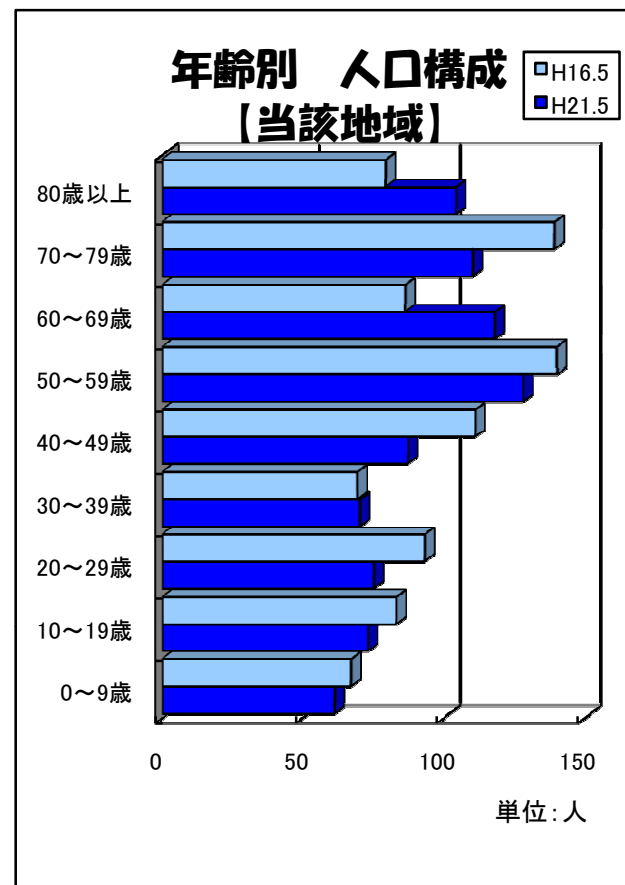
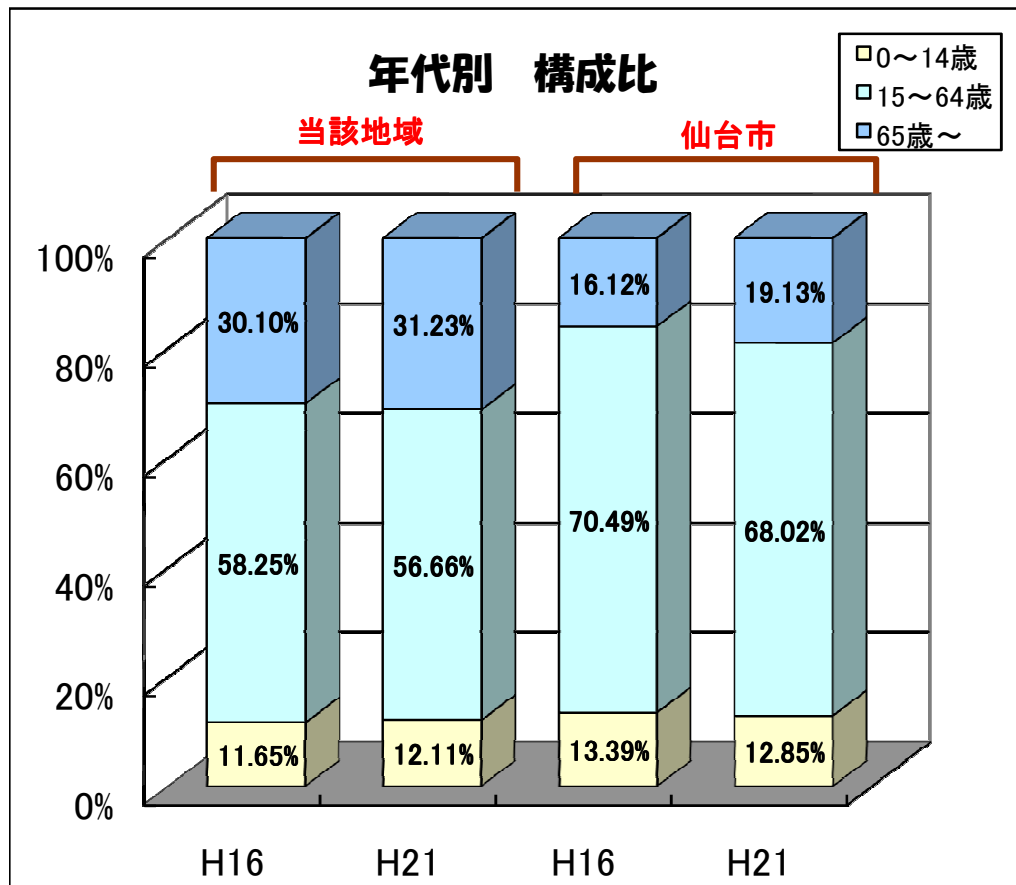


## 人口増加率 (平成16年比)



## 世帯増加率 (平成16年比)





地域活動団体

分類	内 容	分類	内 容
地域 コミュニティ	馬場連合町内会 駅町内会, 加沢町内会, 滝原町内会, 野口町内会, 野尻町内会	環境・保全	河川愛護団体等:1団体(秋保中学校区)
			-
			クリーン仙台推進員・クリーンメイト:6名(馬場連合町内会)
安全安心	所管交番等:湯元駐在所(秋保町湯向29番地の21) 仙台市南地区交通安全協会(秋保支部) 仙台市南地区交通指導隊(秋保分隊)	文化・スポーツ	学区民体育振興会:3(秋保中学校区)
	消防受持区域:秋保出張所(秋保町湯元字湯向81-1) 秋保消防団 野中、馬場分団、自主防災組織[町内会]5、婦人防火クラブ5		
健康福祉 (高齢・障害 等)	老人クラブ:6(秋保中学校区)	その他	アグリ・ノーマライゼーションin秋保(福祉)
	地区社会福祉協議会:1(秋保中学校区)		-
			-
子供・教育	子ども会:15団体(秋保中学校区)	その他	-
	PTA:1団体(馬場小学校) 社会学級:1団体		-
			-

太白区地域情報ファイル

施設

馬場

分類	内 容	分類	内 容
市民利用施設	馬場市民センター:秋保町馬場字竹林45番地の1 [RC1階建・延床面積 734.0㎡]	公園・道路・交通	
			バス停留所:市営バス13ヵ所、宮城交通9ヵ所
	馬場グラウンド:秋保町馬場字竹林45		
子供・教育	児童館:- 幼稚園:馬場幼稚園 / 秋保町馬場字横町5 1 保育所:-	防災	指定避難所 馬場小学校 (3,595㎡) 収容可能人員:避難場所 1,700人、避難所 348人 秋保中学校 (8,623㎡) 収容可能人員:避難場所 4,300人、避難所 822人
	馬場小学校:秋保町馬場字町北25 創設:M9.9年 / 児童数41名・5学級 敷地 8,660㎡ / 校舎 1,763㎡		
	秋保中学校:秋保町長袋字大原45-5 創設:S22.4年 / 生徒数83名・4学級 敷地 16,630㎡ / 校舎 3,738㎡		コミュニティ防災:馬場市民センター(簡易型防災資機材倉庫) 秋保町馬場字竹林45-1 [延床面積 734.2(うち倉庫 9.52)㎡]
福祉	-	史跡等	名所:秋保大滝・秋保大滝植物園周辺、白岩、二口溪谷(紅葉、海・川)
			文化財:秋保の田植踊、秋保大滝、磐司、姉滝、野口鹿踊、滝原の顕拝、小滝沢橋、馬場愛宕神社神楽、大滝不動堂
医療機関	病院:-	その他	郵便局:1局
	歯科医:-		大店:- コンビニ:- (区内78店舗)

地域イベント等

日程	
4月下旬	秋保大滝不動尊祭り 秋保大滝不動尊