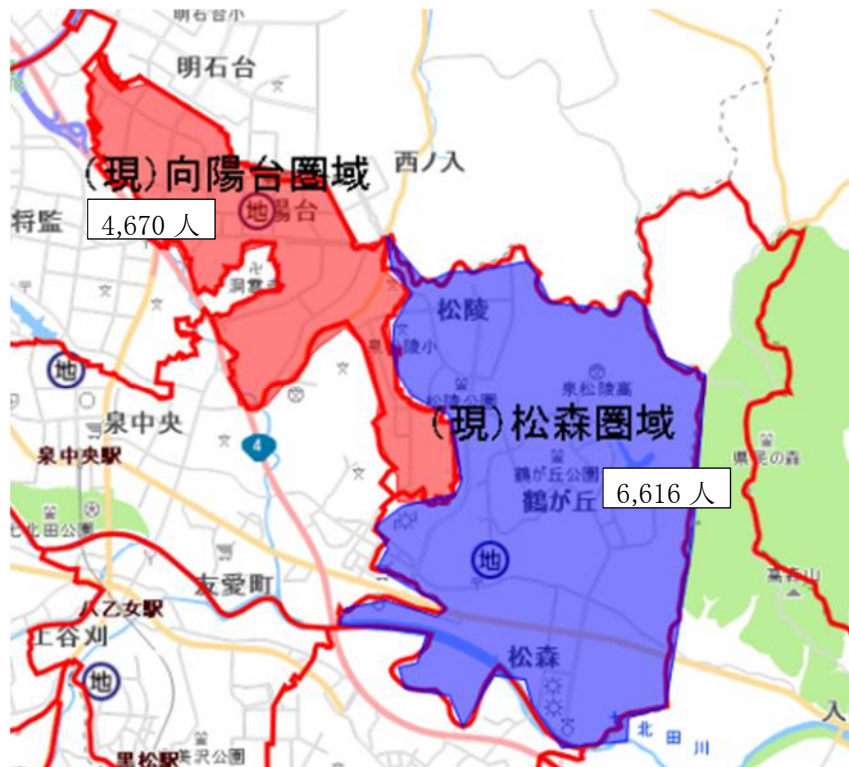


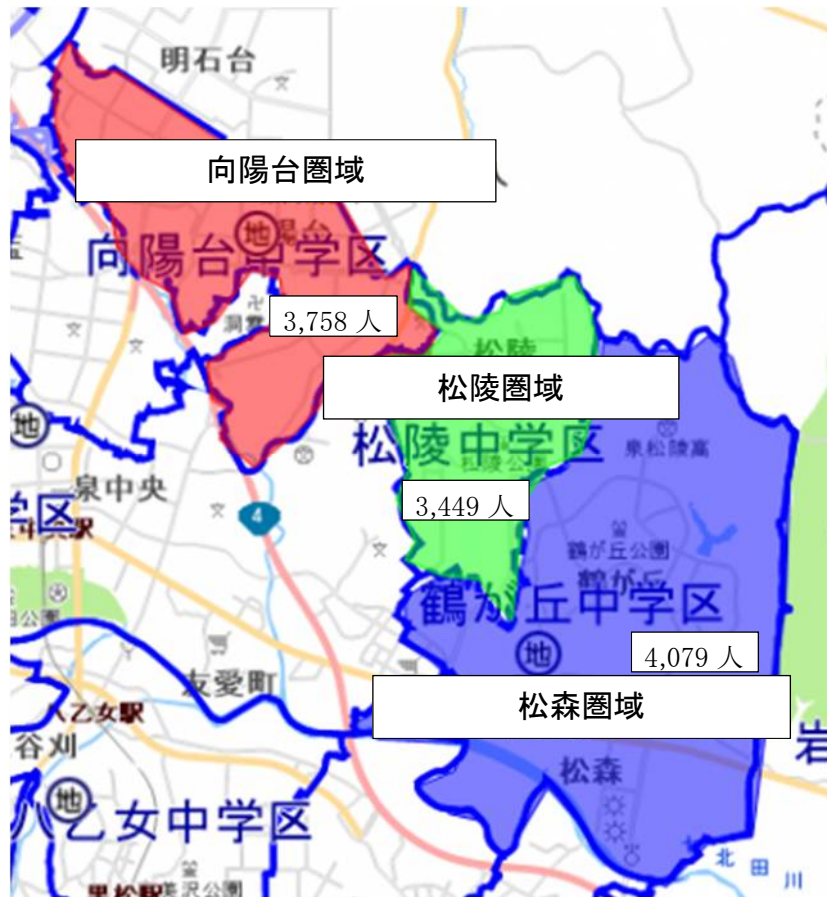
対象となる圏域の地図について

(1) 松森地域包括支援センター担当圏域にかかる分割

【現 圏域】

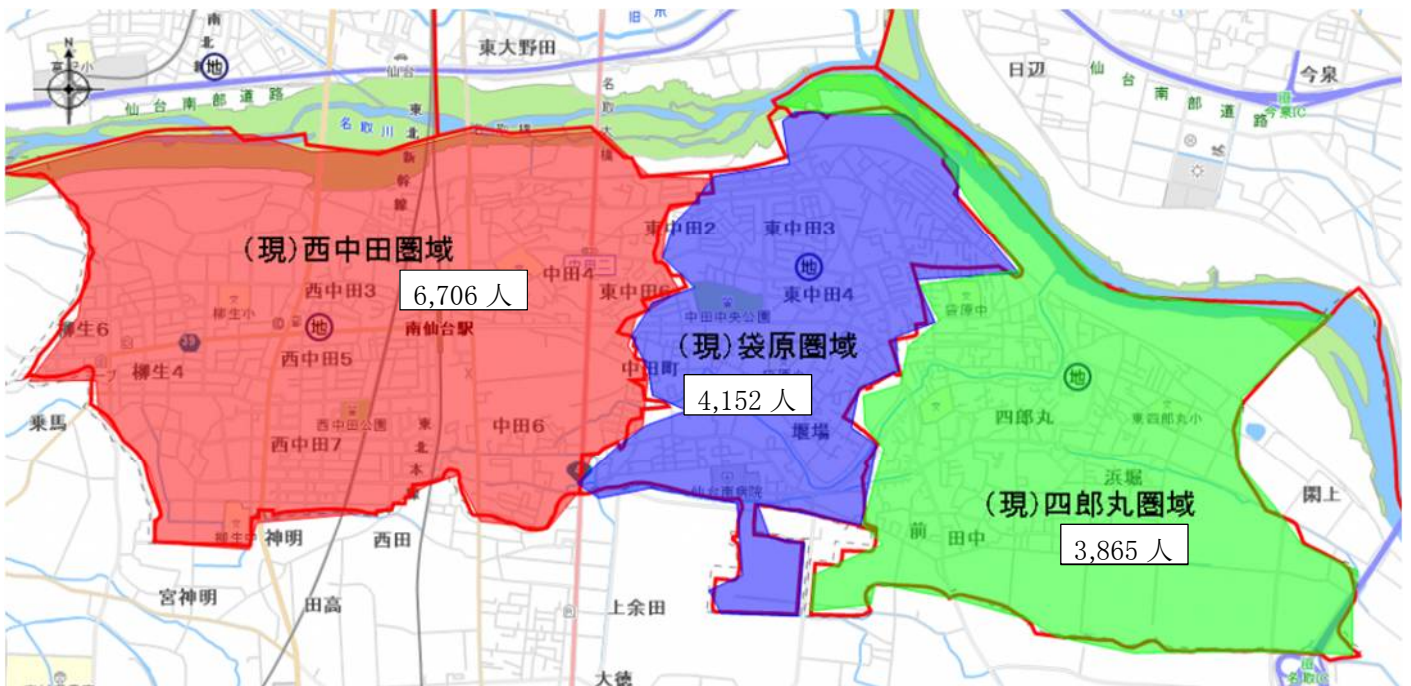


【見直し後 圏域】

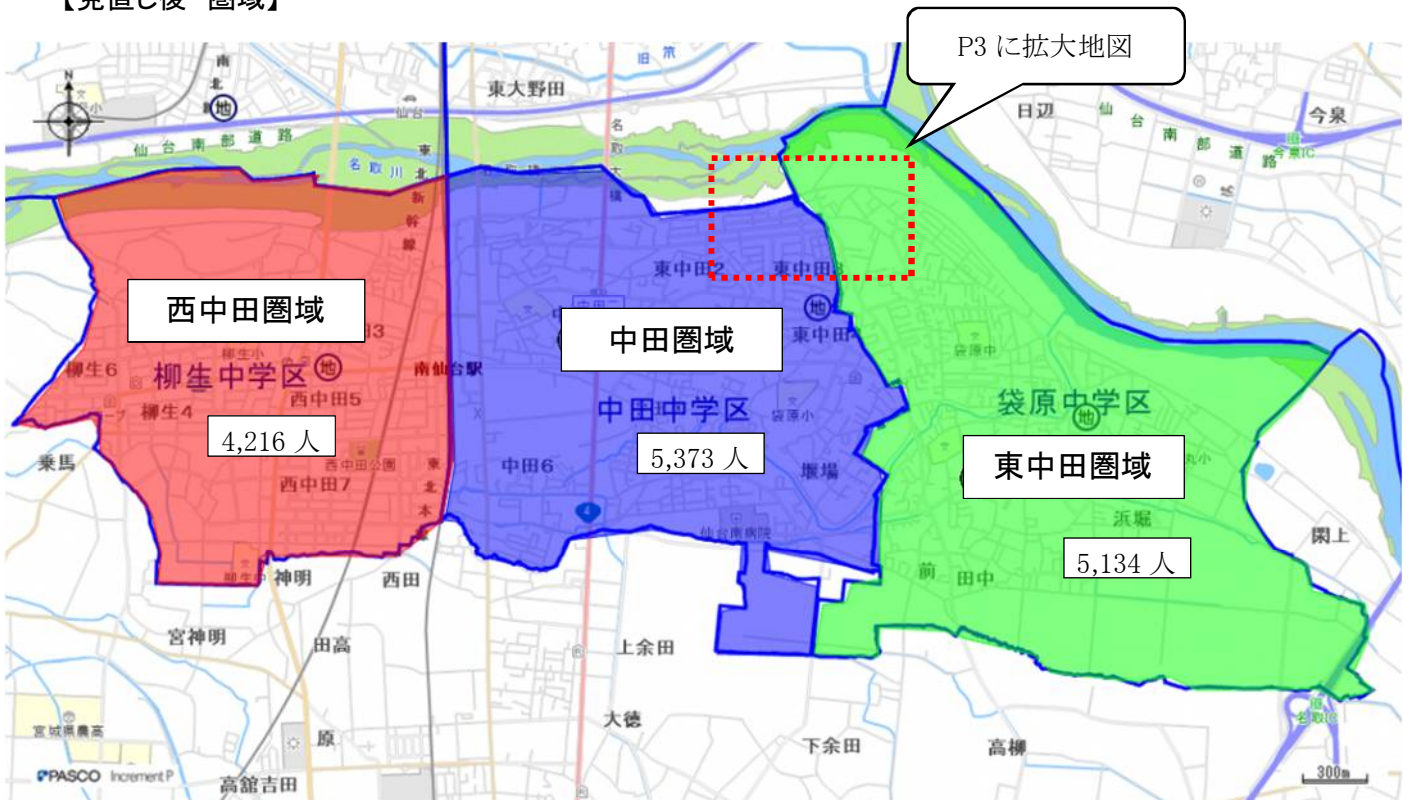


(2) 西中田地域包括支援センター担当圏域にかかる分割

【現 圏域】



【見直し後 圏域】



(3)見直し後の東中田1丁目拡大地図



上図に示す区域について、東中田1丁目について一部が袋原中学校区であるが、指定変更許可区域であり中田中学校を選択できる区域であること等、地域の実情を踏まえて中田圏域とする。