

位置図



事業区域

土地利用現況図

N



土地利用現況

- 山林
- 農地
- 住宅用地
- 商業用地
- 工業用地
- 道路
- 河川
- 事業予定地

あきう
秋保町境野

七森

羽山

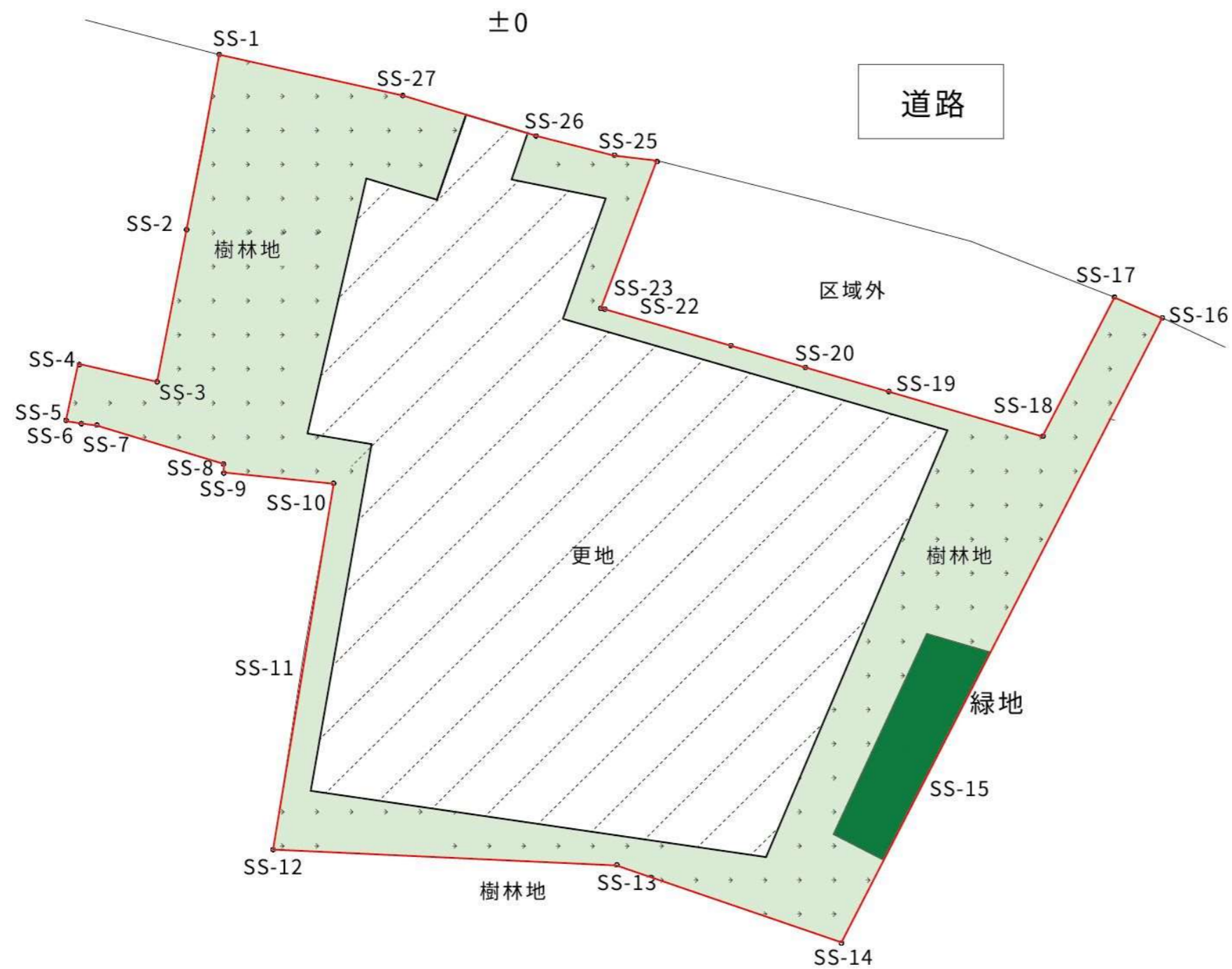
事業区域

細

濱井場

132

N



更地	4,638㎡	68.9%
樹林地	1,901㎡	28.3%
緑地	190㎡	2.8%
合計	6,729㎡	

※30度以上の傾斜地は無し

住所：宮城県仙台市太白区秋保町境野羽山49-2,50-1,50-2

株式会社アーク

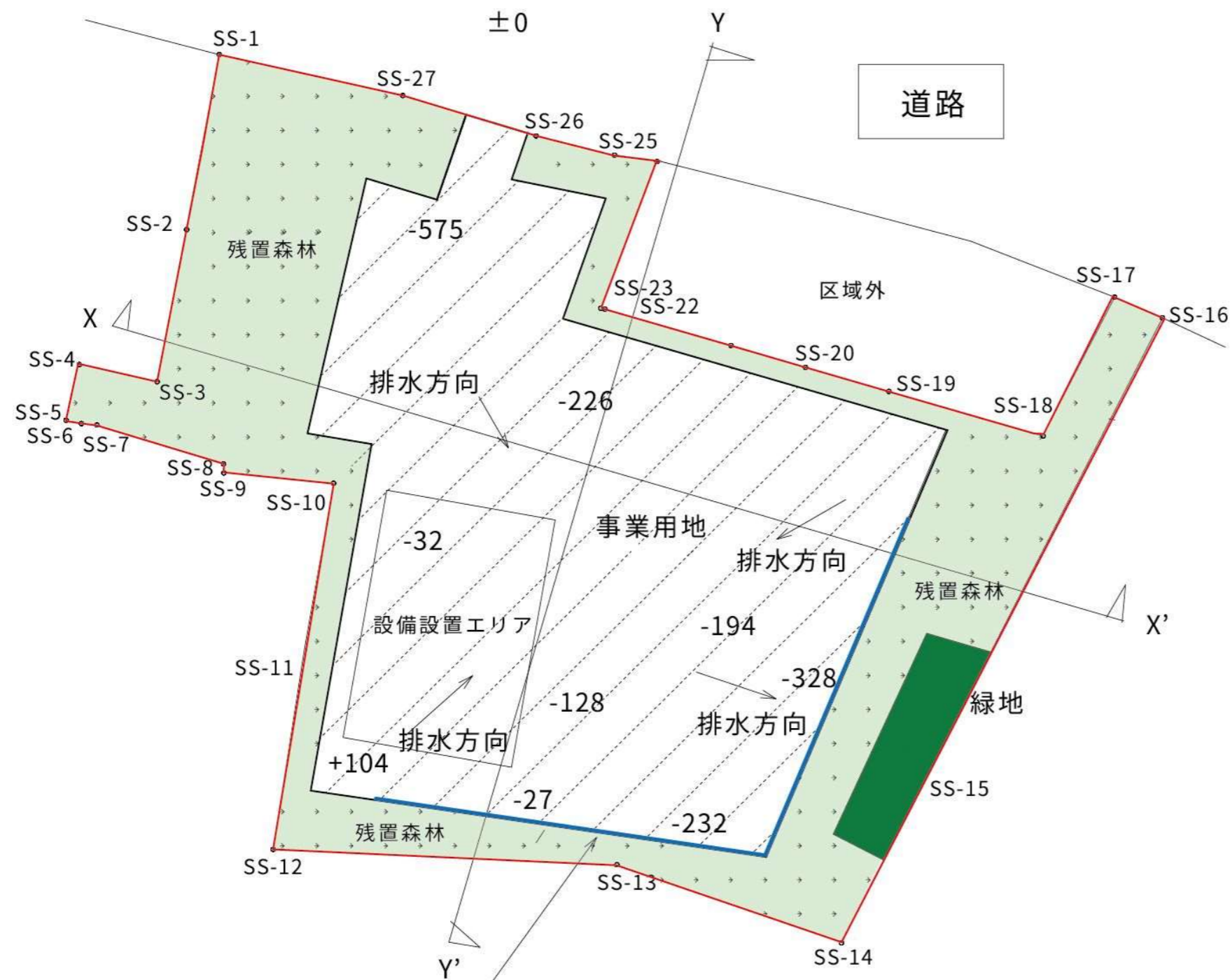
一般建設業 東京都知事 許可(般-5)第156914号
 建築士事務所登録 二級東京都知事登録第16393号
 宅地建物取引業 東京都知事(1)第104591号

令和6年12月19日 作成

図面：現況図

縮尺：1/600

N



※緑地：低い草木が生えているのでそのまま残す
 ※造成工事は無し

事業用用地	4,638㎡	68.9%
残置森林	1,901㎡	28.3%
緑地	190㎡	2.8%
合計	6,729㎡	

小堰堤を築造。事業区域外への水の流出を防止。



住所：宮城県仙台市太白区秋保町境野羽山49-2,50-1,50-2

株式会社アーク

一般建設業 東京都知事 許可(般-5)第156914号
 建築士事務所登録 二級東京都知事登録第16393号
 宅地建物取引業 東京都知事(1)第104591号

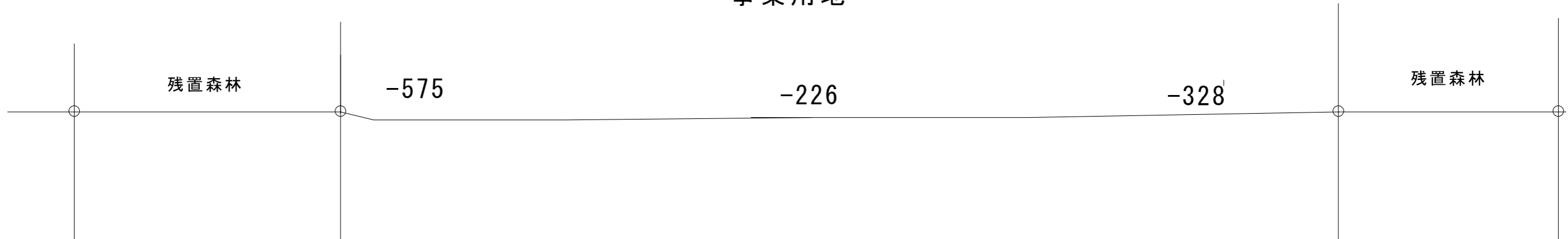
造成計画平面図

令和6年12月19日 作成

縮尺： 1/600

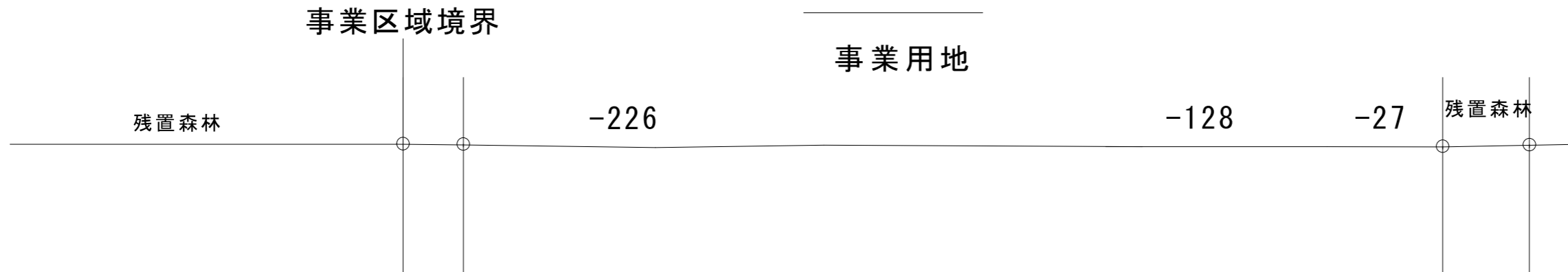
X-X'

事業用地



Y-Y'

事業用地



住所：宮城県仙台市太白区秋保町境野羽山49-2, 50-1, 50-2

株式会社アーク

千代田区丸の内1-5-1新丸の内ビルディング13階1318区

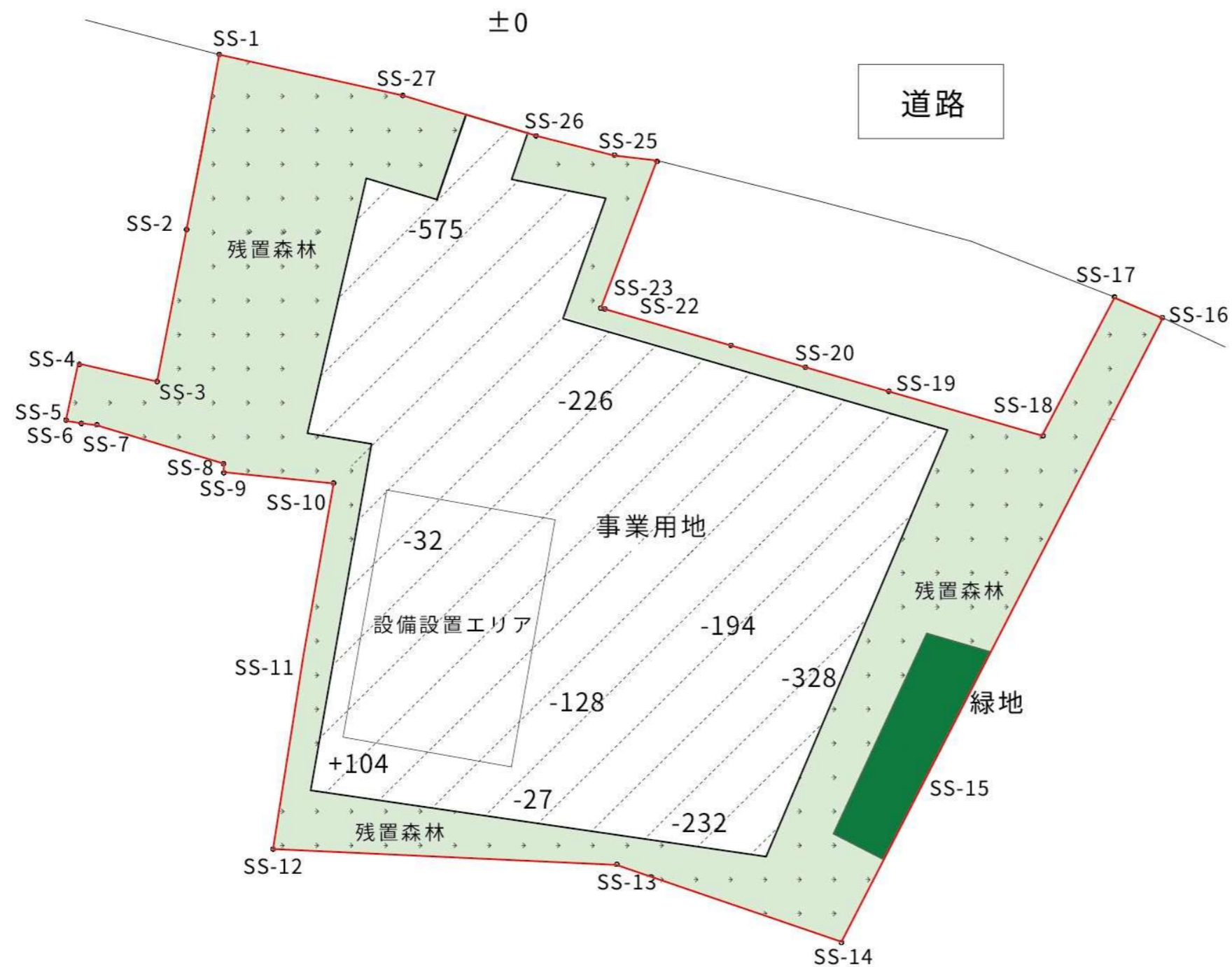
一般建設業 東京都知事 許可(般-5)第156914号
 建築士事務所登録 二級 東京都知事登録第16393号
 宅地建物取引業 東京都知事(1)第104591号

造成計画図 断面図

令和6年12月19日

縮尺 1 : 300

N



事業用用地	4,638㎡	68.9%
残置森林	1,901㎡	28.3%
緑地	190㎡	2.8%
合計	6,729㎡	

住所：宮城県仙台市太白区秋保町境野羽山49-2,50-1,50-2

株式会社アーク

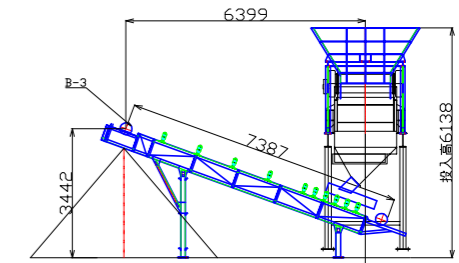
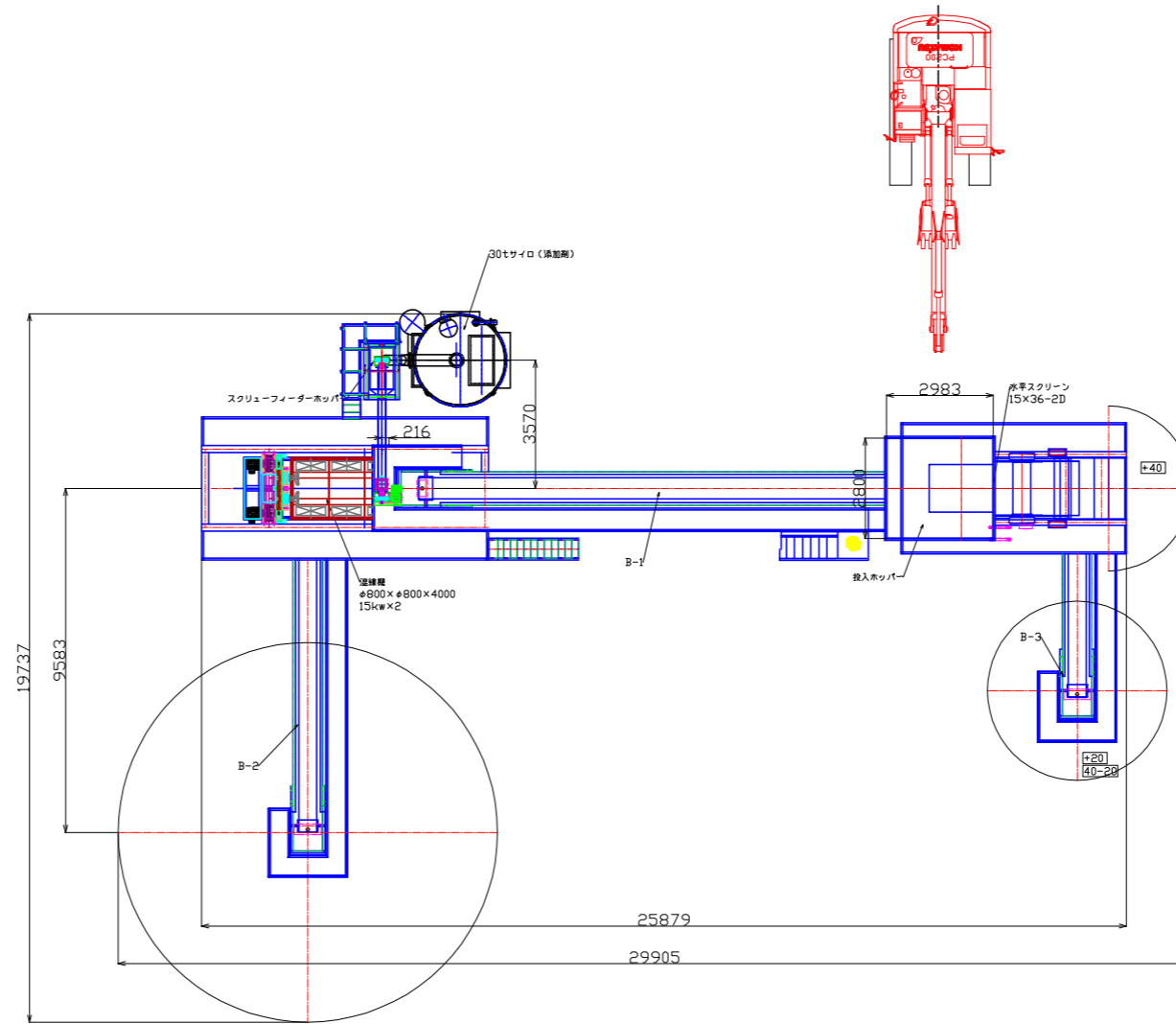
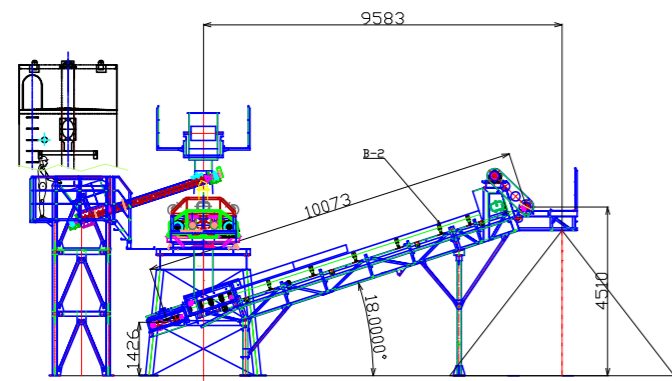
一般建設業 東京都知事 許可(般-5)第156914号
 建築士事務所登録 二級東京都知事登録第16393号
 宅地建物取引業 東京都知事(1)第104591号

図面：土地利用計画図

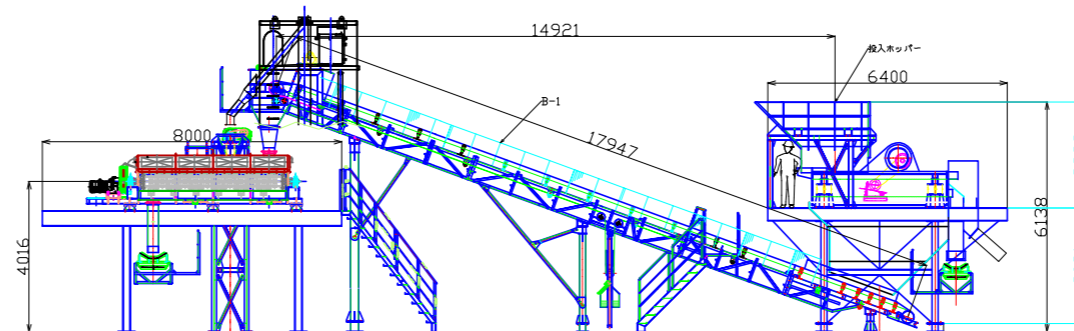
令和6年12月16日 作成

縮尺：1/600

製作番号	注文主	製作数	機	要	年月	担当



主要機器要目表					
区分	番号	名称	数量	電力	適用
	①	投入ホッパー	1	-	
	②	水平スクリーン	1	11	1500*3600
	③	混練機	1	15	φ800×800×4000
	④	30tサイロ (乾灰)	1	@11.775	スライパ付き
	⑤	スクリーフィーダー (インバータ制御)	1	2.2	
ベルトコンベヤ要目表					
区分	番号	名称	数量	電力	適用
	B-1	ベルトコンベヤ 600×17.9	1	11	
	B-2	ベルトコンベヤ 600×10	1	5.5	
	B-3	ベルトコンベヤ 500×7.4	1	3.7	



簡易移動式改良土プラント					
全体配置平面計画図					
図番	WK23	N-011	001-07A		
尺度	1:200	令和 6 年 08 月 20 日	部長	次長	検図
符号	訂	正	記	事	年月日 担当 課長
					株式会社 アーク
					課長 担当 製図

移動経路図



事業区域

太白区