

令和 8 年度の河川整備等について

1. 東北地方整備局仙台河川国道事務所
2. 宮城県仙台土木事務所
3. 仙台市建設局河川課

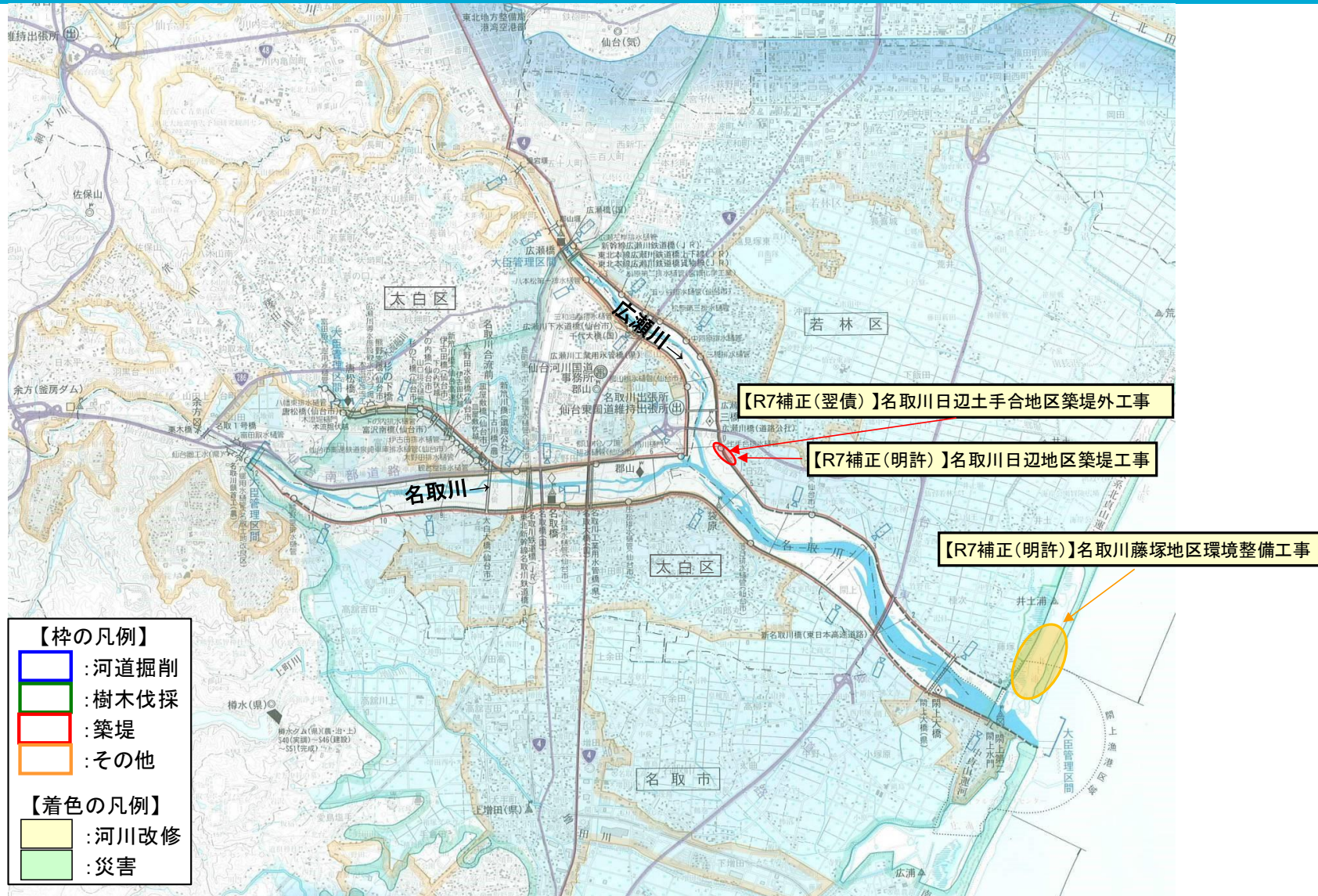
1. 東北地方整備局仙台河川国道事務所

令和8年度河川整備等

(機関名：仙台河川国道事務所)

No.	河川名	公共・県単別	事業名	施工地名	事業の概要
1	名取川	公共	日辺地区堤防 強化事業	仙台市若林区 日辺地区	堤防拡幅 L=200m 築堤工 V=10,000m ³ 構造物撤去工 N=1式(土手合排水樋管)
2	名取川	公共	藤塚地区 かわまちづくり	仙台市若林区 藤塚地区	側帯整備 N=1式 管理用通路整備 N=1式

名取川 令和8年度工事箇所位置図



2. 宮城県仙台土木事務所

二級河川七北田川水系七北田川 七北田川大規模特定河川事業

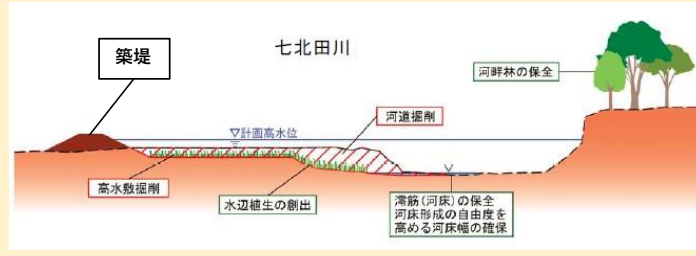
個別補助事業



<事業概要>

事業延長：L = 6.5 km
 事業区間：赤生津大橋～実沢大橋
 事業期間：令和2年度～令和9年度
 ※令和9年度より交付金事業で事業継続
 工種：測量・詳細設計 一式
 護岸・堤防整備 一式

<河川整備イメージ図>



<現況写真> 令和7年度施工箇所



令和6年度施工箇所

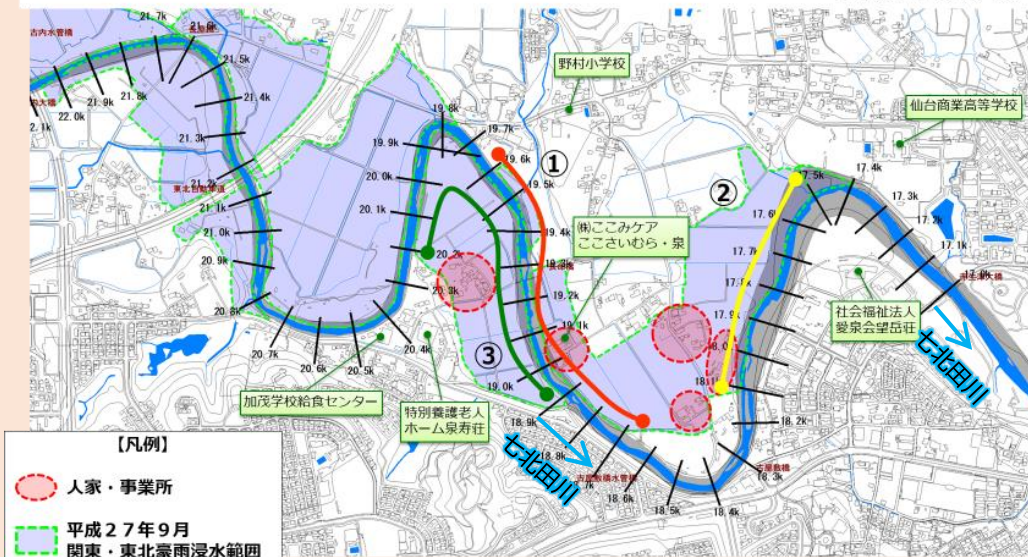


<整備計画平面図>

【堤防整備について】

- ① 地盤が低く、越水した箇所を中心に堤防を整備。
- ② 地盤が低く、河道に合流した箇所を中心に堤防を整備
- ③ 地盤が低く、越水し河道に合流した箇所を中心に堤防を整備

整備順序：①→②→③



<位置図>



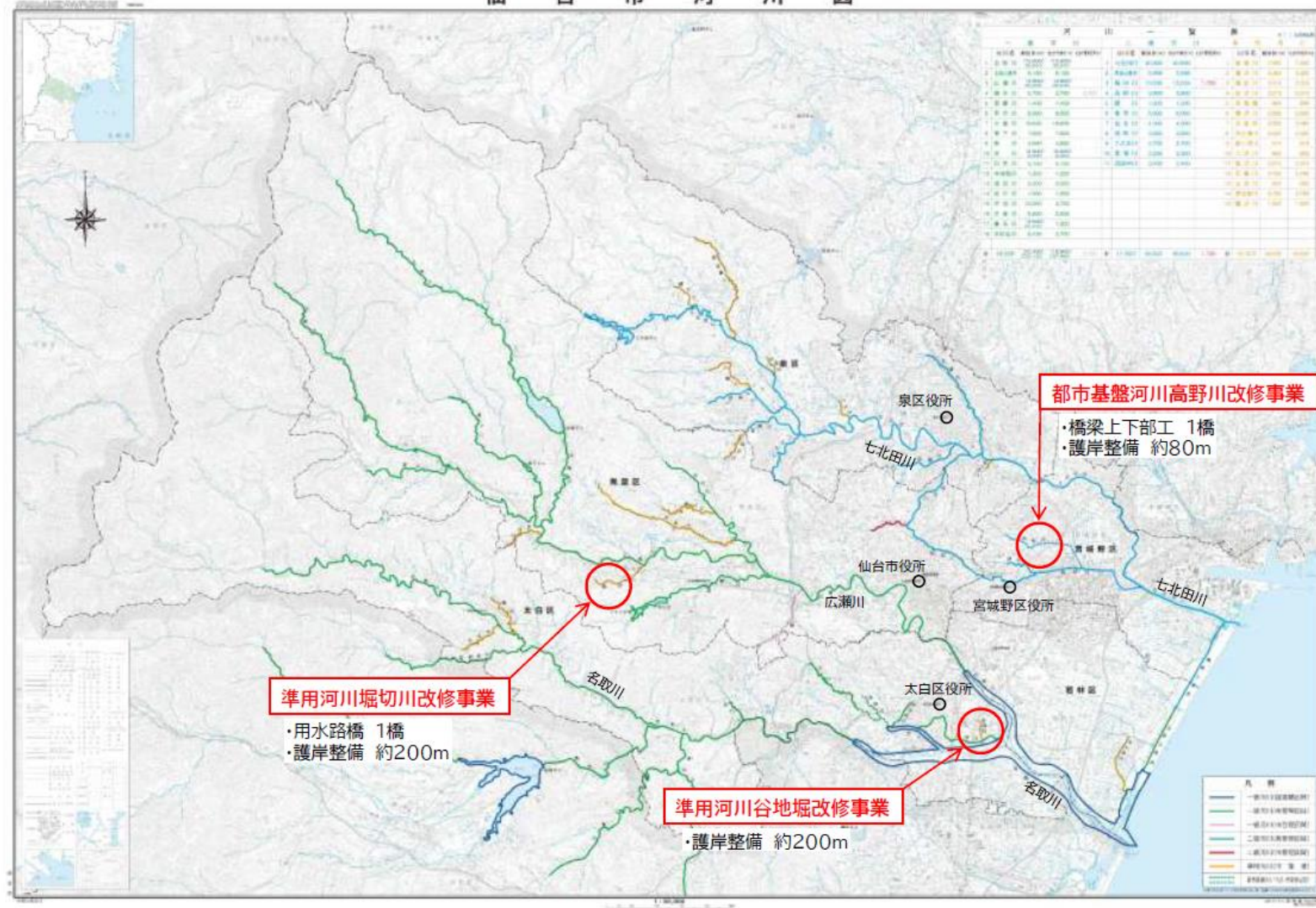
<事業効果>

平成27年関東・東北豪雨相当の洪水が発生した場合においても、浸水被害を防止することを整備目標とし、段階的な治水安全度を向上し、地域住民の生命及び財産の保全が図られます。

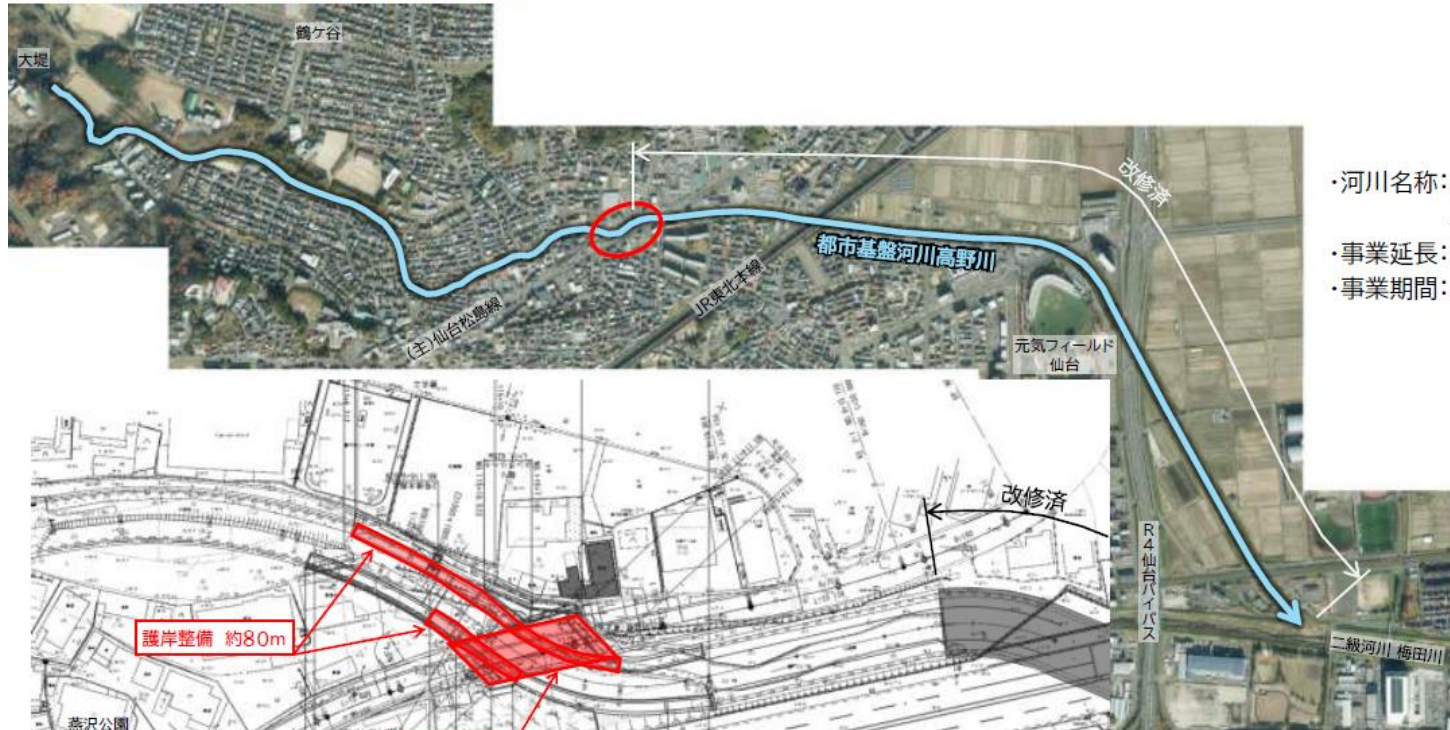
3. 仙台市建設局河川課

令和8年度 河川整備箇所図 (仙台市)

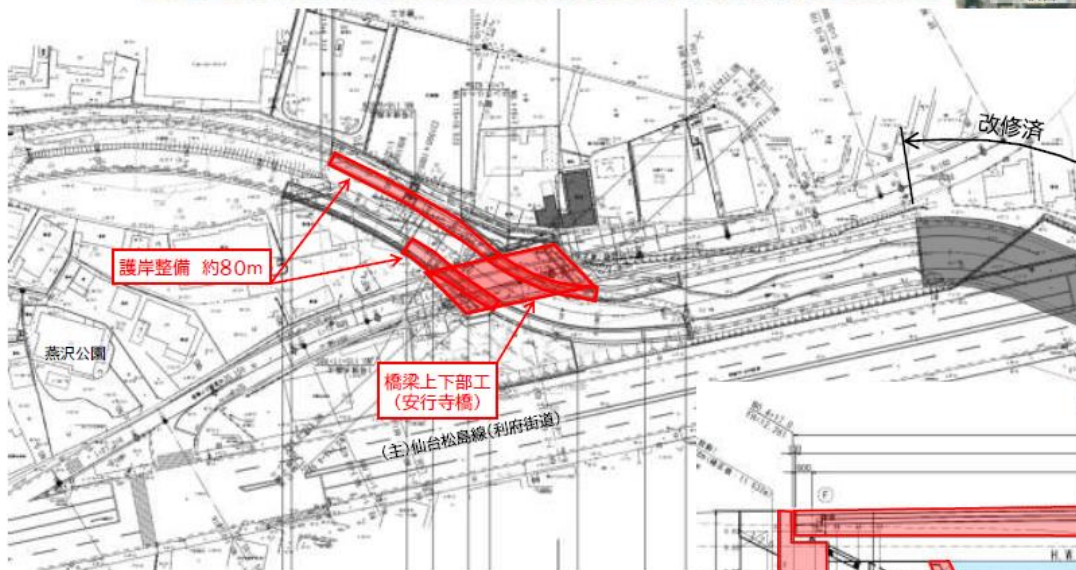
仙台市河川図



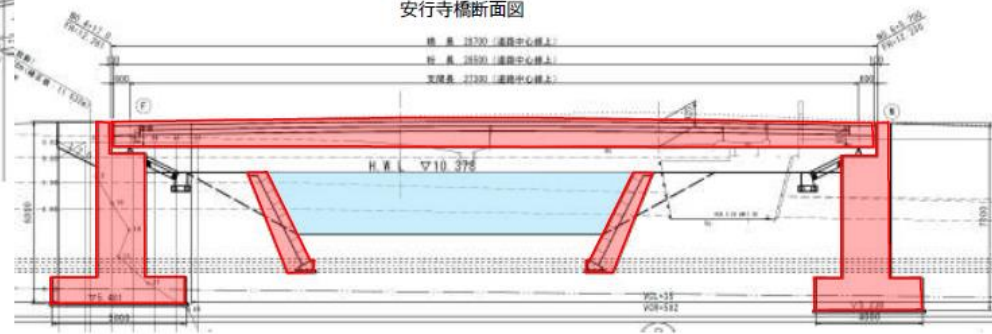
【都市基盤河川高野川改修事業】



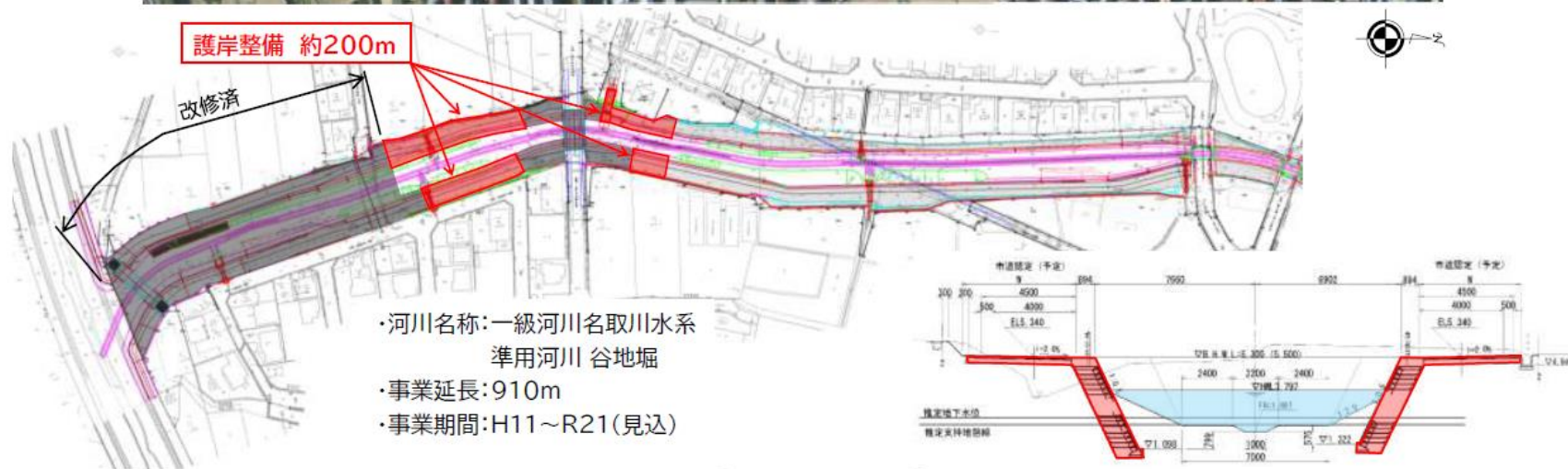
- ・河川名称: 二級河川七北田川水系
二級河川 高野川
- ・事業延長: 3,830m
- ・事業期間: S48~R24(見込)



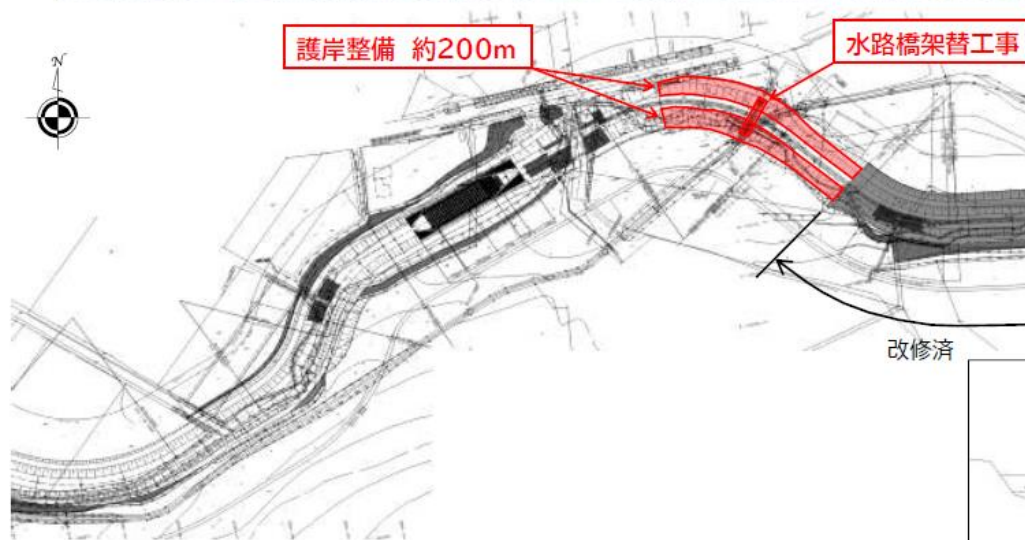
安行寺橋断面図



【準用河川谷地堀改修事業】



【準用河川堀切川改修事業】



- ・河川名称: 一級河川名取川水系
準用河川 堀切川
- ・事業延長: 2,258m
- ・事業期間: H元~R21(見込)

