

令和7年度 主な災害対応状況

R7年度の市の主な災害対応状況

発令日	配備体制	避難情報の発令状況	配備の理由	
R7	7月14日	情報連絡体制の強化	—	台風第5号
	7月30日	警戒配備 ⇒ 非常1号配備	避難指示 (津波避難エリアI)	カムチャツカ半島付近の地震に伴う津波注意報・津波警報の発表
	10月1日	警戒配備	—	気圧の谷による大雨
	10月31日	情報連絡体制の強化	—	低気圧通過に伴う大雨・暴風
	12月8日、 12月12日	警戒配備	避難指示 (海岸線および河口)	青森県東方沖の地震に伴う津波注意報発表、北海道・三陸沖後発地震注意情報の発表

※R7年度に仙台市で情報連絡体制の強化以上の体制を発令した事例

R7年7月30日～31日 カムチャツカ半島付近の地震に伴う津波警報発表

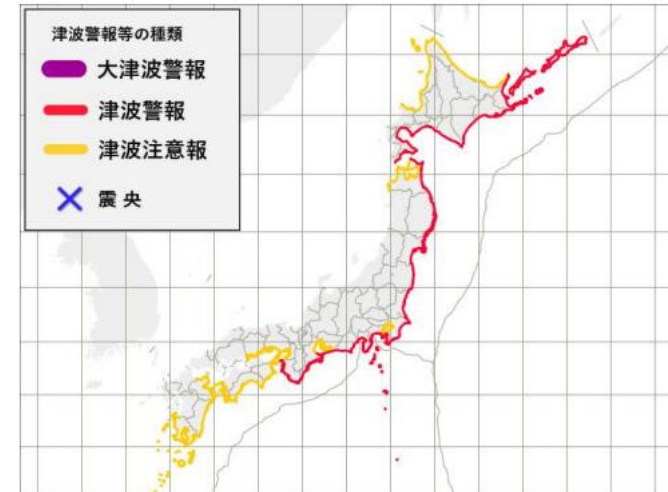
【非常1号配備】

津波警報発表による

□ 地震の概要

- 発生時刻：7月30日8時25分頃
- マグニチュード(Mw)：8.8
- 発生場所及び深さ：カムチャツカ半島付近、35km
- 最大震度：震度2（北海道）
- 津波（仙台港）：0.9m（30日23時20分）

7月30日09時40分発表



【避難情報】

<8:37 津波注意報発表時>

海岸線及び河口に対し避難指示

<9:40 津波警報発表時>

津波避難エリア I に対し避難指示

【避難者数（最大）】 30日 11時30分時点

- ・指定避難所24か所で1,450名
- ・津波避難施設及び津波避難場所
22か所で1,305名

- ◆被害報告：なし
- ◆JR各線(在来線)・バス：終日運転見合わせや一部運休
- ◆高速道路：仙台東部道路 仙台港IC 閉鎖
- ◆深沼海水浴場営業中止、震災遺構仙台市立荒浜小学校臨時休館 等

□ 対応状況 (1)

日時		気象情報等	市の防災体制等
30(水)	8時37分	<ul style="list-style-type: none"> ・ 津波注意報発表 	<ul style="list-style-type: none"> ・ 「災害警戒本部」設置 ・ 「警戒配備」発令 ・ 海岸線・河口「避難指示」発令 ・ 各種津波避難広報を開始 ・ 津波避難広報ドローン広報実施 
	9時40分	<ul style="list-style-type: none"> ・ 津波警報発表 	<ul style="list-style-type: none"> ・ 「災害対策本部」設置 ・ 「非常1号配備」発令 ・ 津波避難エリアⅠ「避難指示」発令
	15時00分		<ul style="list-style-type: none"> ・ 第1回仙台市災害対策本部員会議

R7年7月30日～31日 カムチャツカ半島付近の地震に伴う津波警報発表

【非常1号配備】

津波警報発表による

□ 対応状況 (2)

日時		気象情報等	市の防災体制等
30(水)	20時45分	・ 津波警報→津波注意報	・ 「災害警戒本部」に移行 ・ 配備体制は「警戒配備」へ移行 ・ 海岸線・河口「避難指示」継続
	23時00分		・ 災害救助法の適用決定
31(木)	16時30分	・ 津波注意報解除	・ 「災害警戒本部」廃止 ・ 「警戒配備」解除 ・ 「避難指示」解除

R7年10月1日 気圧の谷による大雨

□ 気象概況

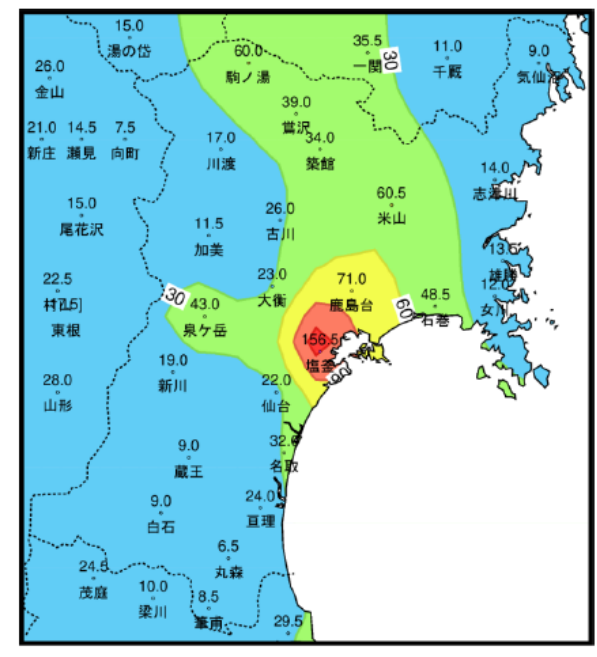
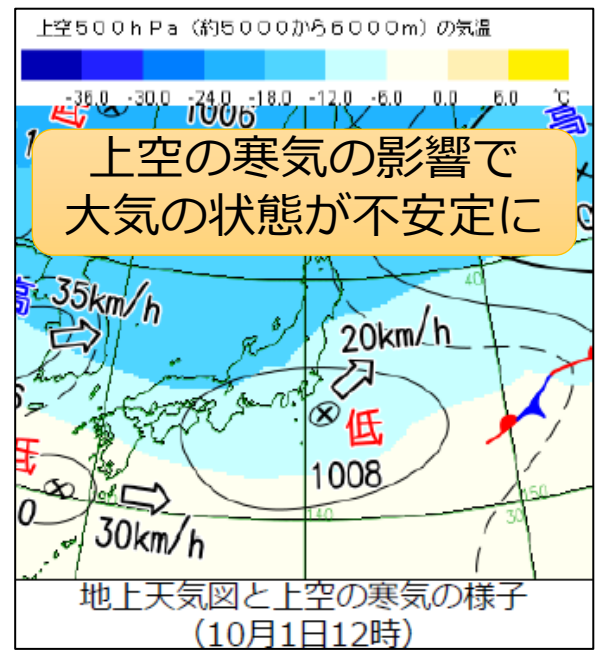
【雨量の観測値】

● 消防局高砂分署雨量計

総雨量 192.5ミリ
 (1日2時から2日0時)
 1時間雨量 81.0ミリ
 (1日10時から1日11時)

● アメダス 仙台

総雨量 22.0ミリ
 (1日2時から2日0時)
 1時間雨量 10.0ミリ
 (1日9時から1日10時)



◆ 避難情報：発令なし
 (ただし自主的に避難した市民あり)

- ◆ 人的被害 なし
 - ◆ 建物被害 半壊12棟、準半壊28棟、一部損壊179棟
 ※上記のうち浸水被害内訳 床上浸水81棟、床下浸水131棟、その他7棟
 - ◆ 道路冠水 60件
- (12月19日13時00分時点)

R7年10月1日 気圧の谷による大雨

□ 対応状況

日時		気象情報等	市の防災体制等
1(水)	9時36分	・ 大雨警報 (浸水害・仙台市東部)	
	10時30分		・ 「 情報連絡体制の強化 」発令
	10時35分	・ 洪水警報 (仙台市東部)	
	11時40分	・ 記録的短時間大雨情報発表 (宮城野区付近で約100ミリの雨量を解析)	
	12時15分		・ 「 災害警戒本部 」設置 ・ 「 警戒配備 」発令 (一部の局区)
	15時58分	・ 大雨警報、洪水警報 →注意報に切り替え	
	21時00分		・ 「 災害警戒本部 」廃止 ・ 「 警戒配備 」および「 情報連絡体制の強化 」解除

R7年12月8日～16日

青森県東方沖の地震に伴う津波注意報と 北海道・三陸沖後発地震注意情報発表

【警戒配備】

津波注意報および
北海道・三陸沖後発地震注意情報発表による

□ 12月8日の地震概要

- 発生時刻：12月8日23時15分頃
- マグニチュード：7.5
- 発生場所及び深さ：
青森県東方沖、54km
- 最大震度：震度6強（八戸市）
- 市内の震度：震度3
- 津波（仙台港）：
0.2m（9日1時4分）

【避難情報】

海岸線及び河口に対し避難指示

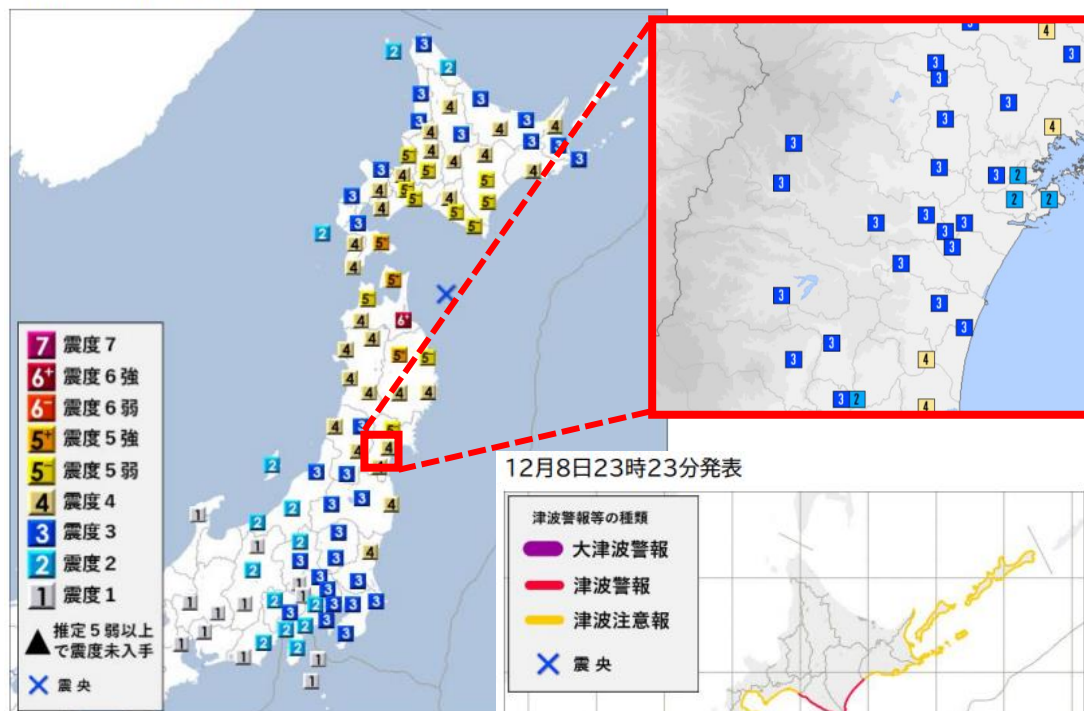
【避難者数】

・1名（自主避難者）

◆被害報告：なし

◆JR各線：一部運転見合わせ

12月8日23時26分発表



出典：被害状況は被害報、地震概要等は気象庁HP等より

R7年12月8日～16日

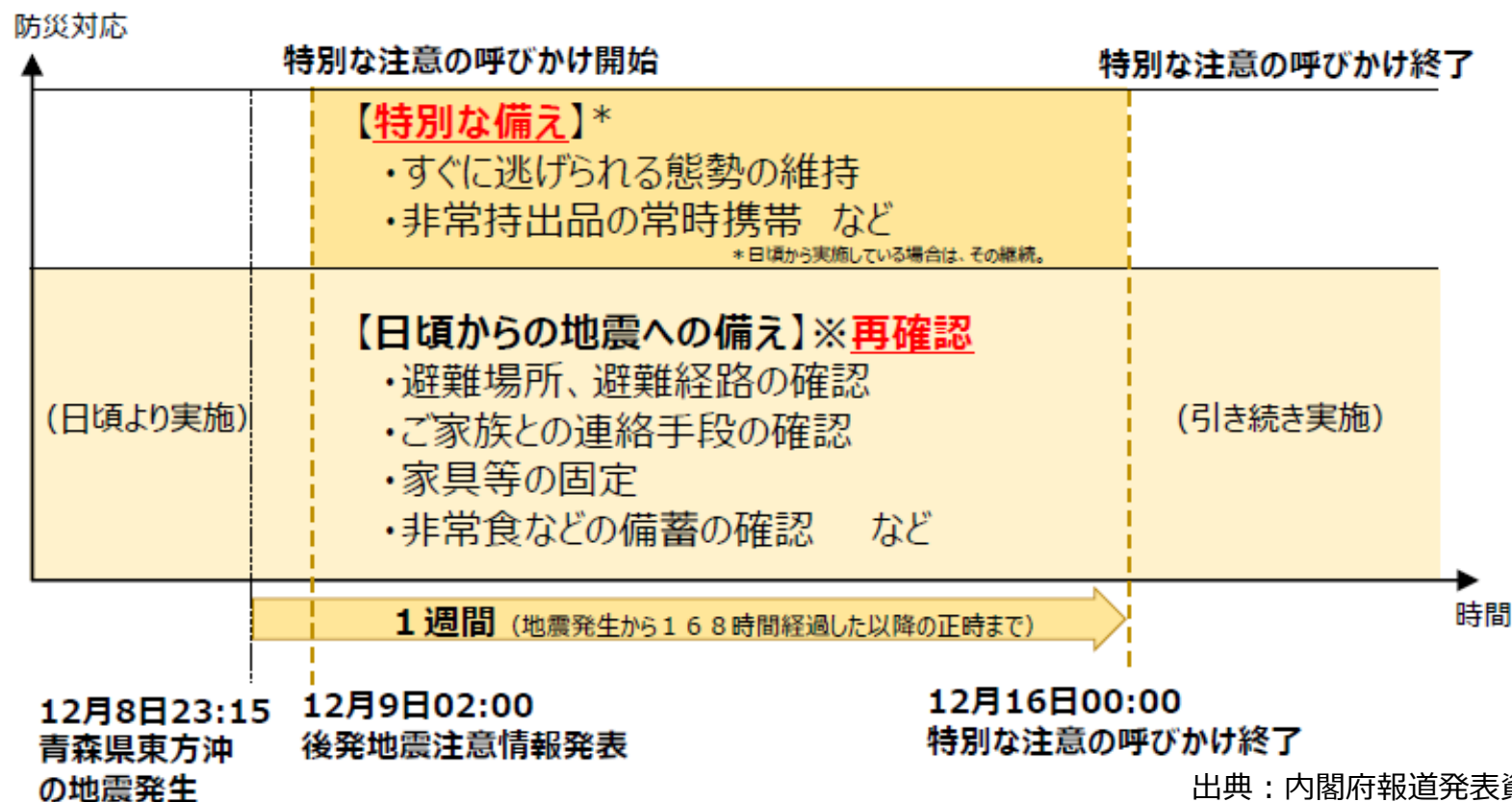
青森県東方沖の地震に伴う津波注意報と 北海道・三陸沖後発地震注意情報発表

【警戒配備】

津波注意報および
北海道・三陸沖後発地震注意情報発表による

北海道・三陸沖後発地震注意情報

●発表時刻：12月9日2時



出典：内閣府報道発表資料より

◆ 本市の対応：24時間体制で災害警戒本部継続
ホームページ、SNS等により市民への注意喚起

R7年12月8日～16日

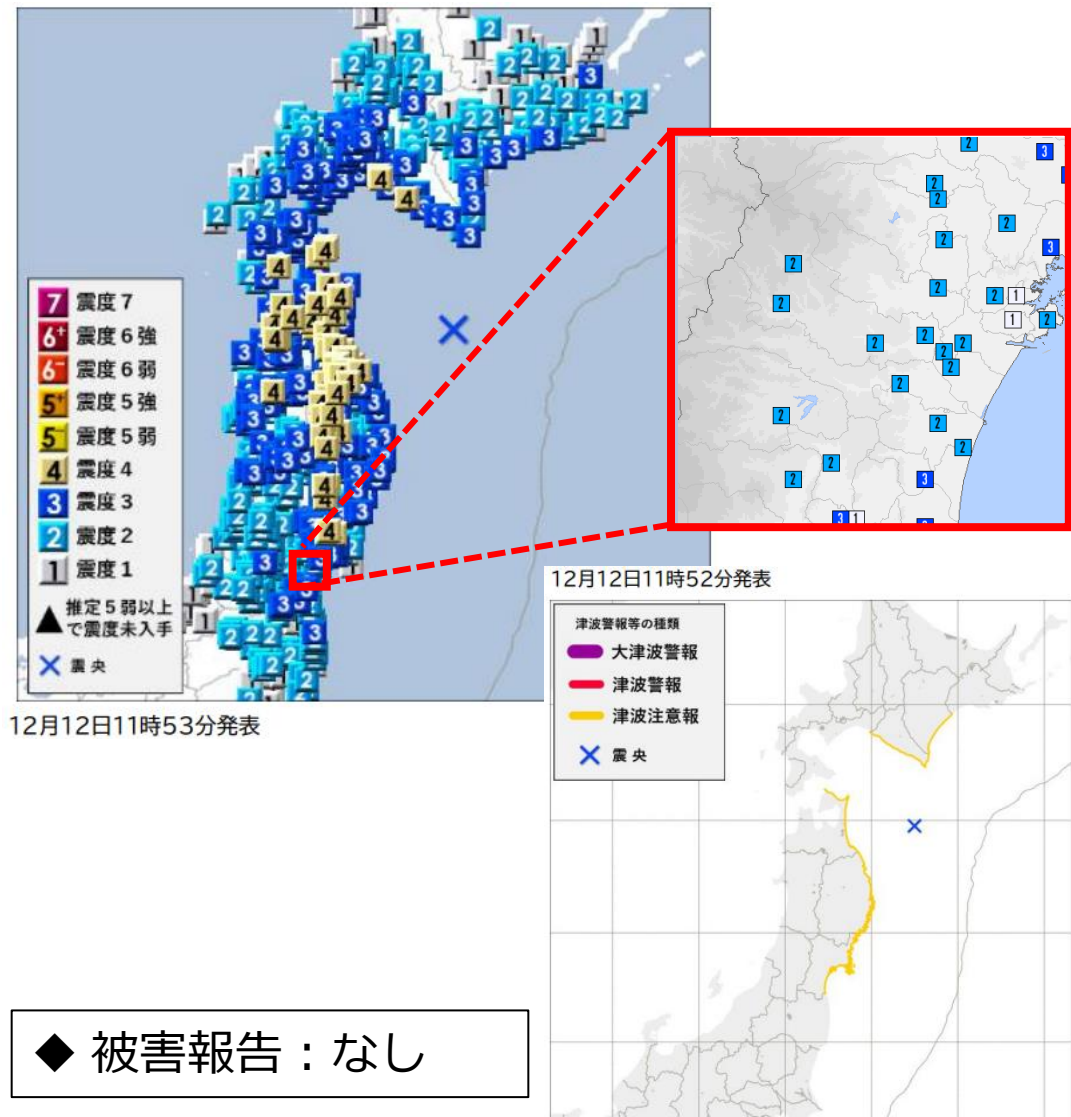
青森県東方沖の地震に伴う津波注意報と 北海道・三陸沖後発地震注意情報発表

【警戒配備】

津波注意報および
北海道・三陸沖後発地震注意情報発表による

□ 12月12日の地震概要

- 発生時刻：12月12日11時44分頃
- マグニチュード：6.9
- 発生場所及び深さ：
青森県東方沖、17km
- 最大震度：震度4（青森県ほか）
- 市内の震度：震度2
- 津波（仙台港）：
明瞭な津波は観測されず



【避難情報】

海岸線及び河口に対し避難指示

【避難者数】

- ・ 26名（中野栄小学校）
- ・ 30名程度（津波避難施設）

◆ 被害報告：なし

R7年12月8日～16日

青森県東方沖の地震に伴う津波注意報と
北海道・三陸沖後発地震注意情報発表

【警戒配備】

津波注意報および
北海道・三陸沖後発地震注意情報発表による

□ 対応状況 (1)

日時		気象情報等	市の防災体制等
8(月)	23時23分	・ 津波注意報発表	・ 「 災害警戒本部 」設置 ・ 「 警戒配備 」発令 ・ 海岸線・河口「避難指示」 発令 ・ 各種津波避難広報を開始
9(火)	2時00分	・ 北海道・三陸沖後発地震 注意情報発表	・ ホームページ・SNS等にて、後 発地震に対する注意喚起
	6時20分	・ 津波注意報解除	・ 「 避難指示 」解除 ・ 北海道・三陸沖後発地震注意発 表中のため、「 災害警戒本部 」 「 警戒配備 」継続

R7年12月8日～16日

青森県東方沖の地震に伴う津波注意報と
北海道・三陸沖後発地震注意情報発表

【警戒配備】

津波注意報および
北海道・三陸沖後発地震注意情報発表による

□ 対応状況 (2)

日時		気象情報等	市の防災体制等
12(金)	11時52分	・ 津波注意報発表	・ 海岸線・河口「避難指示」発令 ・ 各種津波避難広報を開始
	14時05分	・ 津波注意報解除	・ 「避難指示」解除
16(火)	0時00分	・ 北海道・三陸沖後発地震 注意情報による特別な注意 呼びかけ期間終了	・ 「災害警戒本部」廃止 ・ 「警戒配備」解除