

令和5年度 主な災害対応状況

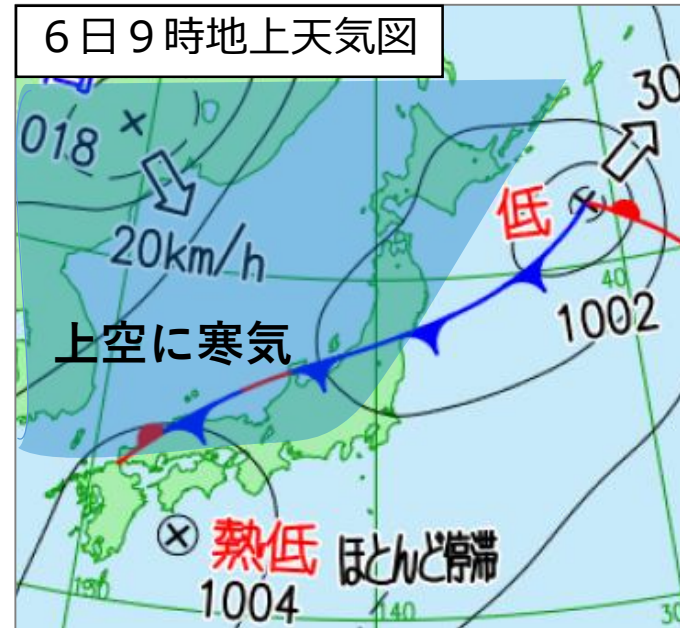
令和5年度 市の主な災害対応状況

発令日		配備体制	避難情報の 発令状況	配備の理由
R5	7月19日	情報連絡体制の強化	—	前線や大気不安定による大雨のおそれ
	9月6日	警戒配備	高齢者等避難	前線や大気不安定による大雨で 土砂災害警戒情報発表
	9月8日	情報連絡体制の強化	—	台風第13号による大雨のおそれ
	3月15日	情報連絡体制の強化	—	福島県沖を震源とする地震 (市内最大震度4)

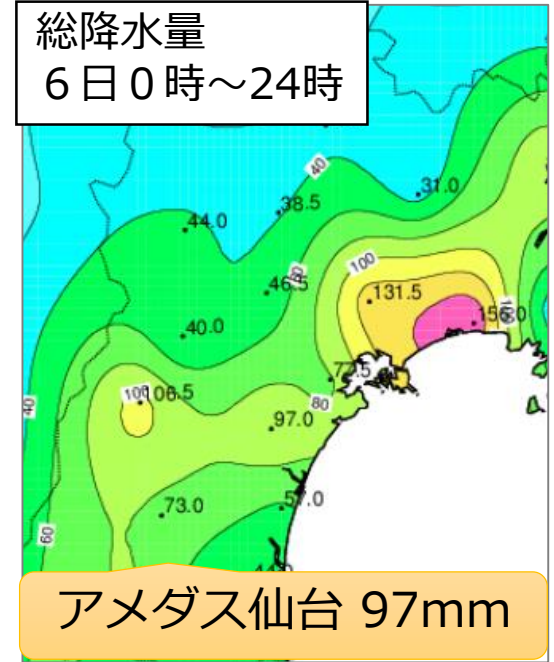
※令和5年度に仙台市で情報連絡体制の強化以上の体制を発令した事例

【雨の観測値】

- 仙台市新川
総雨量 106.5ミリ
1時間雨量 54.5ミリ
- 仙台
総雨量 97.0ミリ
1時間雨量 30.0ミリ



総降水量
6日0時～24時



【避難情報】

<高齢者等避難>

- 青葉区(宮城総合支所管内を除く)、
若林区、
太白区(秋保総合支所管内を除く)
- ※土砂災害警戒区域など

【避難者数 (最大) 】 55名 (9/6 12時)

- ◆ 人的被害：なし
- ◆ 床下浸水：1件
- ◆ がけ崩れ・道路・河川被害：80件
- ◆ JR各線：一部で運転見合わせ等

令和5年9月6日 前線や大気不安定による大雨

【警戒配備】

土砂災害警戒情報による

	日時	気象情報	対応
6(水)	9時16分	・大雨警報(土砂災害)(東部)	
	9時20分	・土砂災害警戒情報(東部)	<ul style="list-style-type: none"> ・「災害警戒本部」設置 ・「警戒配備」発令
	10時15分		<ul style="list-style-type: none"> ・「高齢者等避難」発令 青葉区(宮城総合支所管内除く)、若林区 太白区(秋保総合支所管内除く)
	13時34分	・大雨警報(土砂災害)(西部)	
	17時45分	・土砂災害警戒情報解除(東部)	<ul style="list-style-type: none"> ・「高齢者等避難」解除 ・「災害警戒本部」廃止 ・「情報連絡体制の強化」へ移行
	18時56分	・大雨警報解除	
7(木)	10時00分		<ul style="list-style-type: none"> ・「情報連絡体制の強化」解除

令和5年7月19日 前線や大気不安定による大雨のおそれ

【雨の観測値】

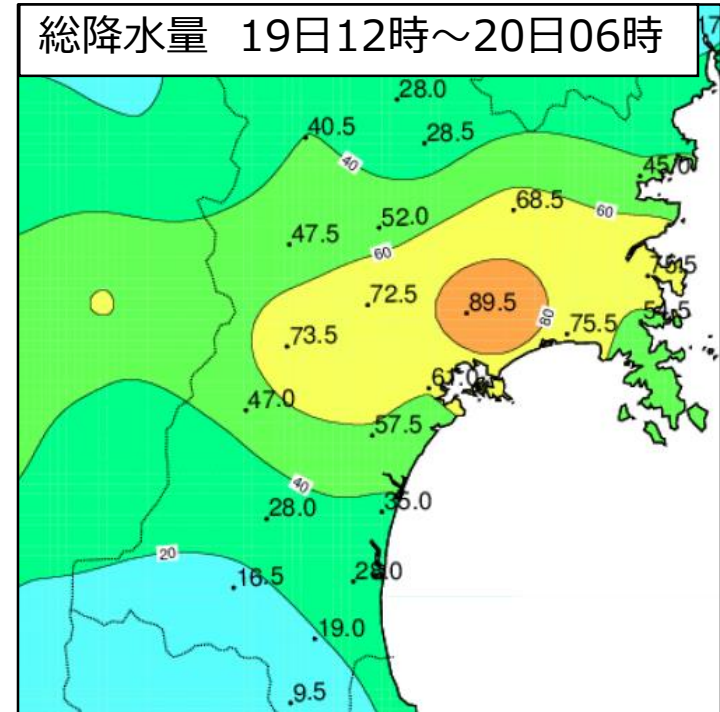
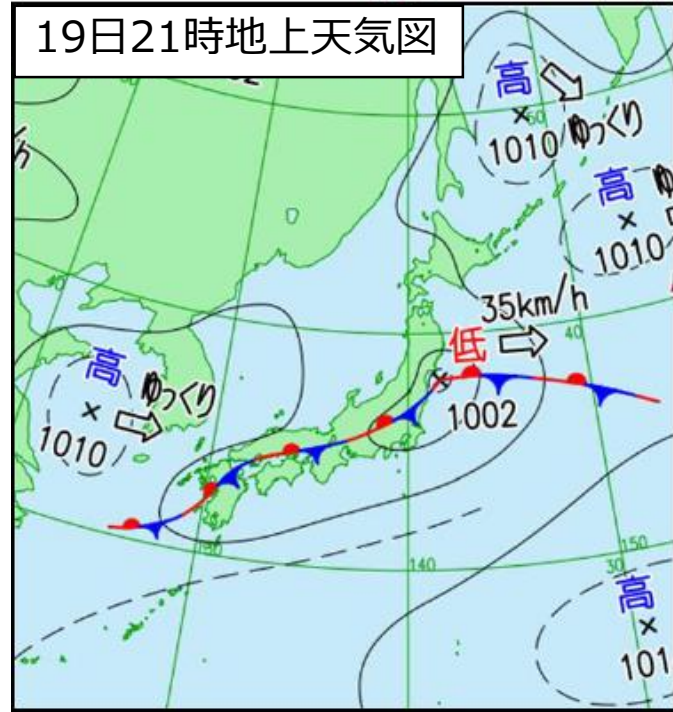
- 仙台市泉ヶ岳
総雨量 73.5ミリ
1時間雨量 20.0ミリ
- 仙台
総雨量 57.5ミリ
1時間雨量 17.0ミリ

【情報連絡体制の強化】

◆ 避難情報：発令なし

【警報・注意報】
・ 仙台市西部に大雨注意報発表

出典：雨量・天気図等は気象庁HP等より



令和5年9月8日 台風第13号接近による大雨のおそれ

【雨の観測値】

- 仙台市泉ヶ岳
総雨量 79.5ミリ
1時間雨量 13.5ミリ
- 仙台
総雨量 36.5ミリ
1時間雨量 13.0ミリ

【情報連絡体制の強化】

◆ 避難情報：発令なし

- 【警報・注意報】
- ・ 仙台市西部に大雨注意報発表
 - ・ 仙台市東部に大雨・洪水注意報発表

出典：雨量・天気図等は気象庁HP等より

