

120円 ゾーン

ご利用ガイド

※乗継ぎが必要な場合は、乗車回数分の運賃が発生します。

1

MAPの中から、「乗りたいバス停」と「行先のバス停」を選びます。

2

「乗車バス停」から「降車バス停」までを含む路線の「色」を確認します。一色でつながっていない場合は、乗継ぎの必要があるため、120円×(乗継ぎ本数)となります。

3

市バスの場合、路線と同じ色の「系統番号(右表とマップ参照)」が乗車するバスです(主要なもの)。「黒フチ」のある路線は宮城交通バスも通ります。

は宮城交通バスの路線です。

4

バス停で時刻を調べ、バスの到着を待ちます。

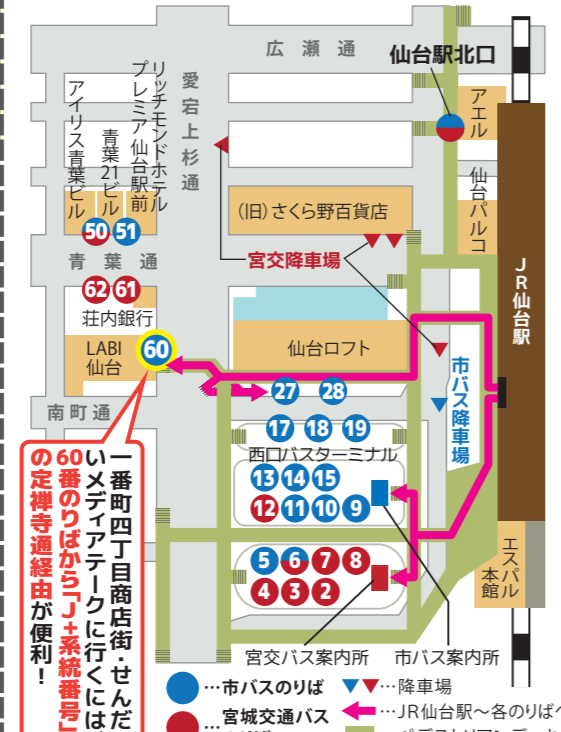
市バスの行先表示器にある「系統番号」とは?

起点・終点及び途中の経由地が異なるバスの運行経路の最小単位を「系統」といいます。系統に番号・記号を付したものが「系統番号」(下写真の点線部分)です。



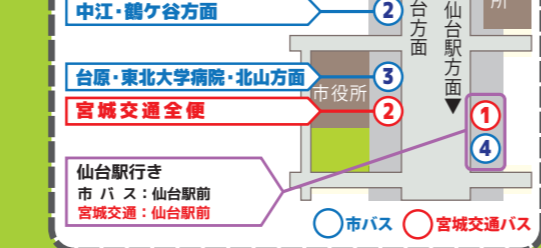
J+系統番号⇒定禅寺通市役所前経由
K+系統番号⇒県庁市役所前経由

120円ゾーン A 仙台駅前バスのりば 系統番号

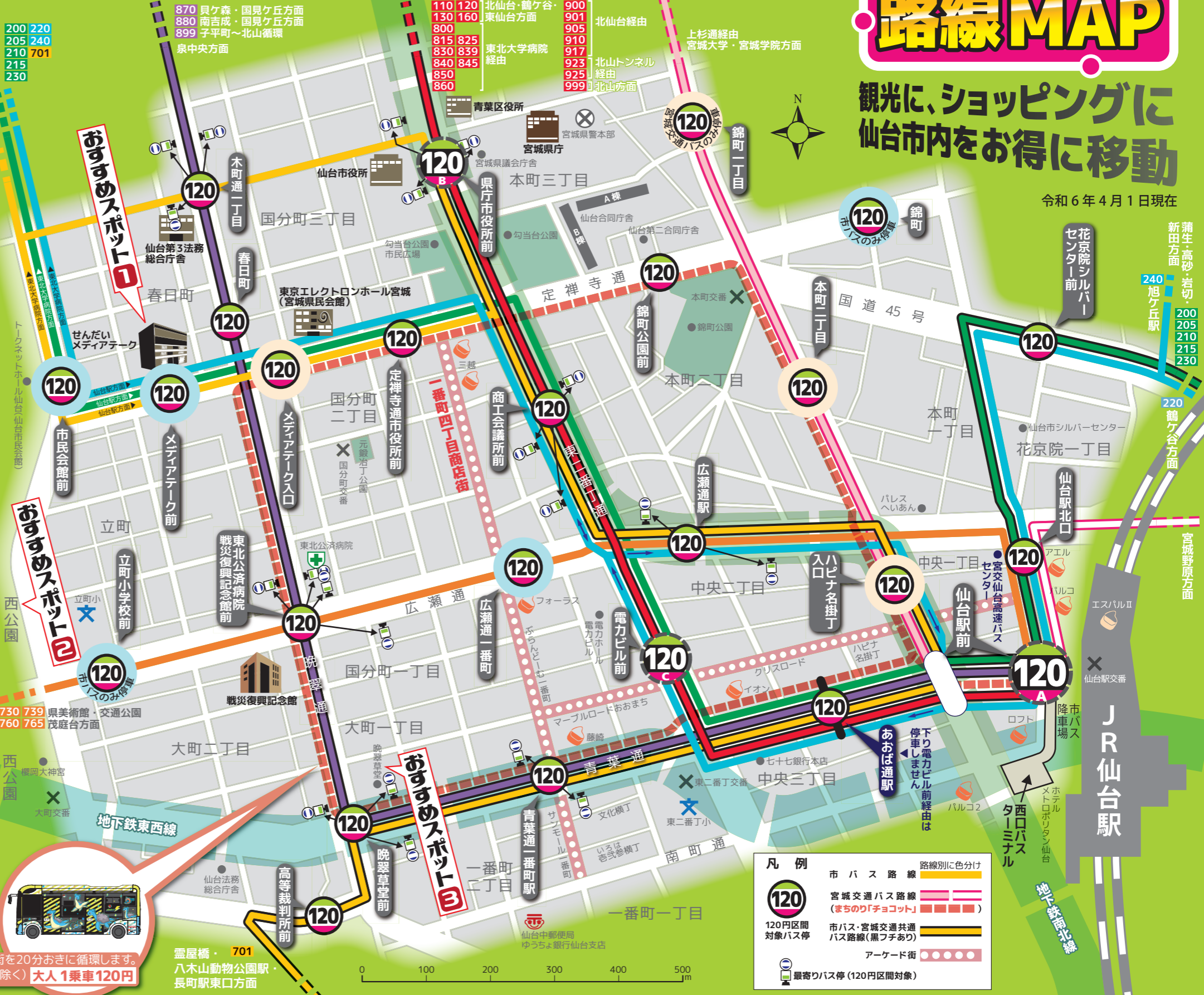
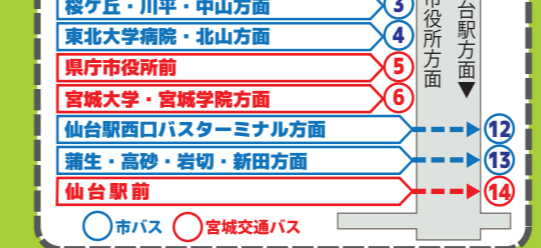


バス路線色	のりば	市バス系統番号	宮城交通行先表示	主な行き先
●	2	県庁市役所	宮城大学方面	宮城大学方面
●	3	県庁市役所	宮城学院前	宮城学院前
●	4	県庁市役所	虹の丘団地・泉中央方面	虹の丘団地・泉中央方面
●	6	県庁市役所	八乙女駅・運輸免許センター・鶴が丘・松陵・富谷方面	八乙女駅・運輸免許センター・鶴が丘・松陵・富谷方面
●	6	160	北仙台・八乙女駅方面	北仙台・八乙女駅方面
●	9	999	北山⇒子平町循環	北山⇒子平町循環
●	14	840 845 850 860	作並温泉・定義・みやぎ台・折立・西花苑方面	作並温泉・定義・みやぎ台・折立・西花苑方面
●	15	830 839	交通公園方面	交通公園方面
●	17	800 900 901	桜ヶ丘・宮城学院方面	桜ヶ丘・宮城学院方面
●	18	815 825 905 923 925	北中山・西中山・長命ヶ丘方面	北中山・西中山・長命ヶ丘方面
●	19	910 917	泉ピレジ・西勝山方面	泉ピレジ・西勝山方面
●	27	110 120	鶴ヶ谷・東仙台方面	鶴ヶ谷・東仙台方面
●	28	130	高松方面	高松方面
●	50	県庁市役所	県庁市役所前	県庁市役所前
●	62	県庁市役所	県庁市役所前	県庁市役所前
●	50	200 205 230	蒲生・高砂・小鶴新田駅方面	蒲生・高砂・小鶴新田駅方面
●	50	仙台港フェリーターミナル	仙台港	仙台港
●	51	210 215	岩切・新田方面	岩切・新田方面
●	9	730 739	県美術館・交通公園方面	県美術館・交通公園方面
●	10	760 765	西道路・茂庭台方面	西道路・茂庭台方面
●	2	泉中央駅	泉中央方面	泉中央方面
●	9	899	子平町⇒北山循環	子平町⇒北山循環
●	13	870 880	貝ヶ森・国見ヶ丘・南吉成方面	貝ヶ森・国見ヶ丘・南吉成方面
●	11	701	霊屋橋・八木動物公園駅方面	霊屋橋・八木動物公園駅方面
●	12	長町駅東口	長町駅東口方面	長町駅東口方面
●	50	県庁市役所	県庁市役所前	県庁市役所前
●	2	上杉通	宮城大学方面	宮城大学方面
●	3	上杉通	宮城学院前	宮城学院前
●	27	220	鶴ヶ谷方面	鶴ヶ谷方面
●	28	240	旭ヶ丘方面	旭ヶ丘方面
●	60	交通局東北大学病院方面		交通局東北大学病院方面

120円ゾーン B 県庁市役所前バスのりば 系統番号



120円ゾーン C 電力ビル前バスのりば 主なのりばのみ掲載



マップのご利用にあたって

当マップの路線図は、紙面の都合上、運行頻度が比較的高い路線を抜粋し、掲載しています。他のバス路線を知りたい場合は、バス停に掲示されている時刻表でご確認ください。

120円ゾーン 路線MAP

観光に、ショッピングに 仙台市内をお得に移動

令和6年4月1日現在

凡例

120円ゾーン対象バス停	路線別色分け	路線別色分け
市バス路線	宮城交通バス路線(まちのり「チョコット」)	市バス・宮城交通共通バス路線(黒フチあり)
アーケード街	最寄りバス停(120円ゾーン対象)	

仙台都心循環バス「まちのりチョコット」仙台市中心街を20分おきに循環します。(一部時間帯除く) 大人1乗車120円

霊屋橋・701 八木動物公園駅・長町駅東口方面

