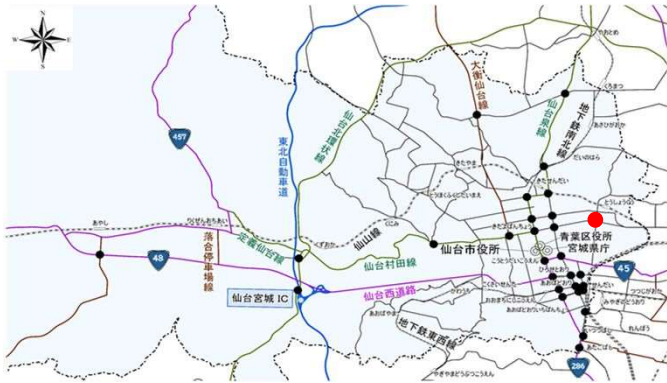


<地点：青-2> 宮町三丁目交差点（青葉区）



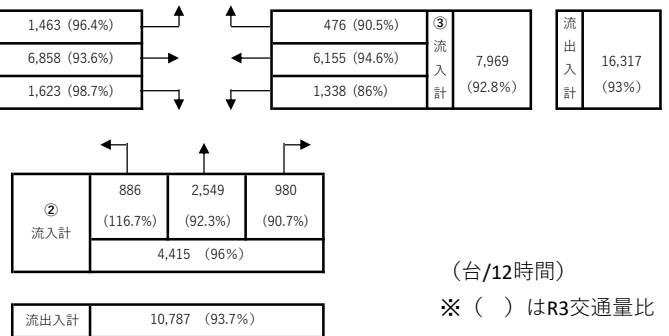
●調査日時

令和7年10月28日（火） 7:00~19:00（12時間）

●方向別交通量（台/12時間）

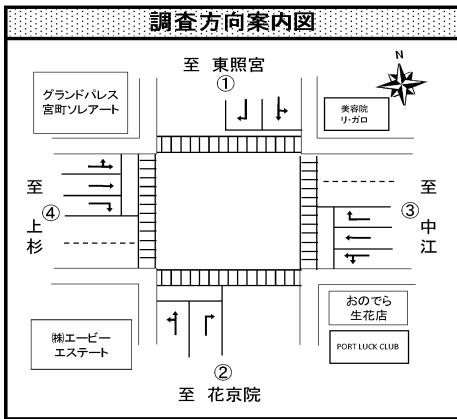
流出入計	9,589 (92.6%)
------	---------------

① 流入計	5,101 (91.9%)		
	1,180 (92%)	3,411 (91.8%)	510 (92.4%)

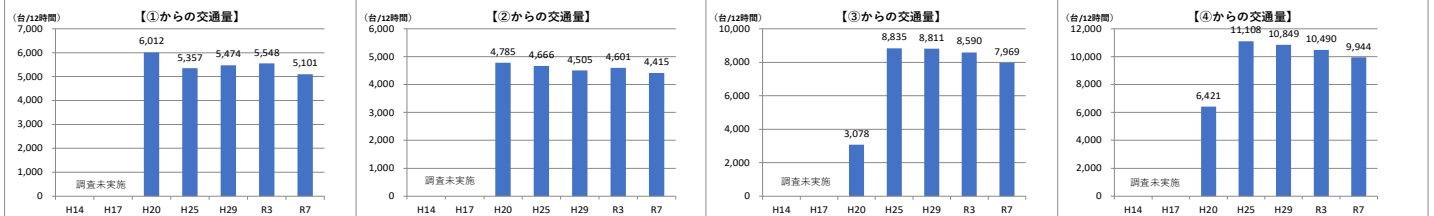


（台/12時間）

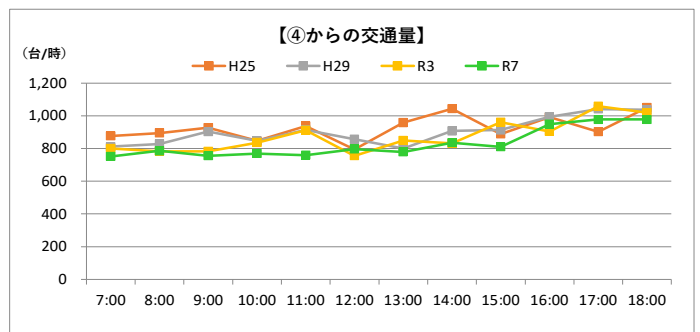
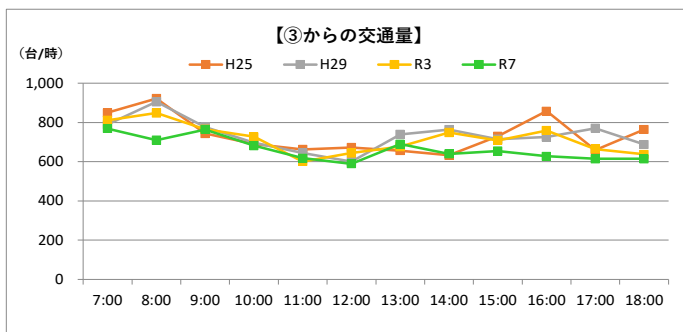
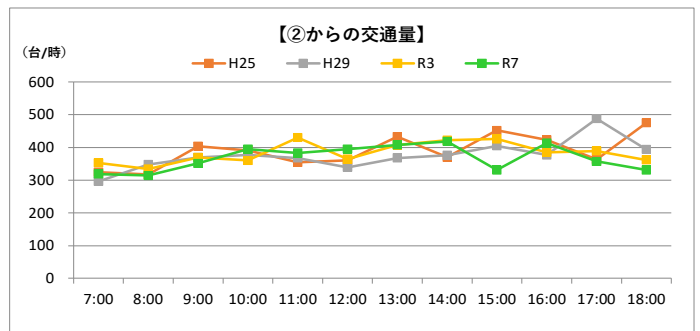
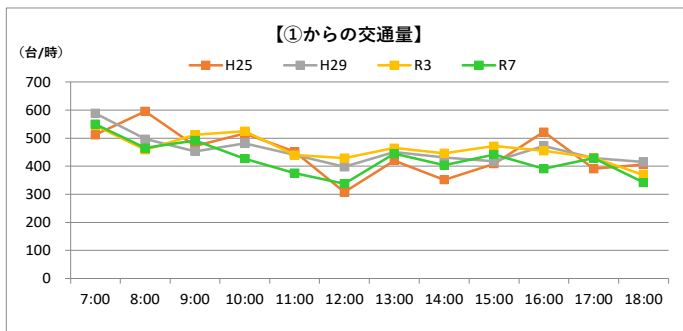
※（ ）はR3交通量比



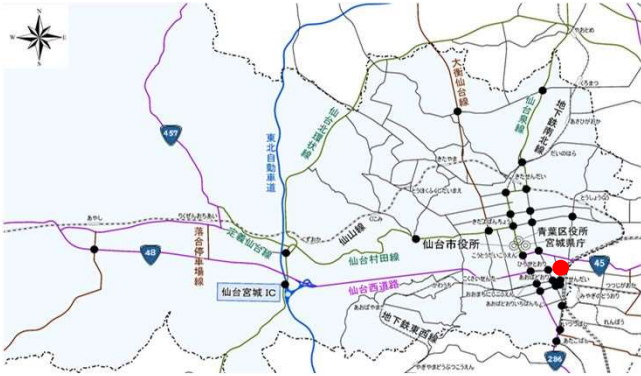
●過年度交通量との比較（台/12時間）



●時間帯別交通量（台/時）

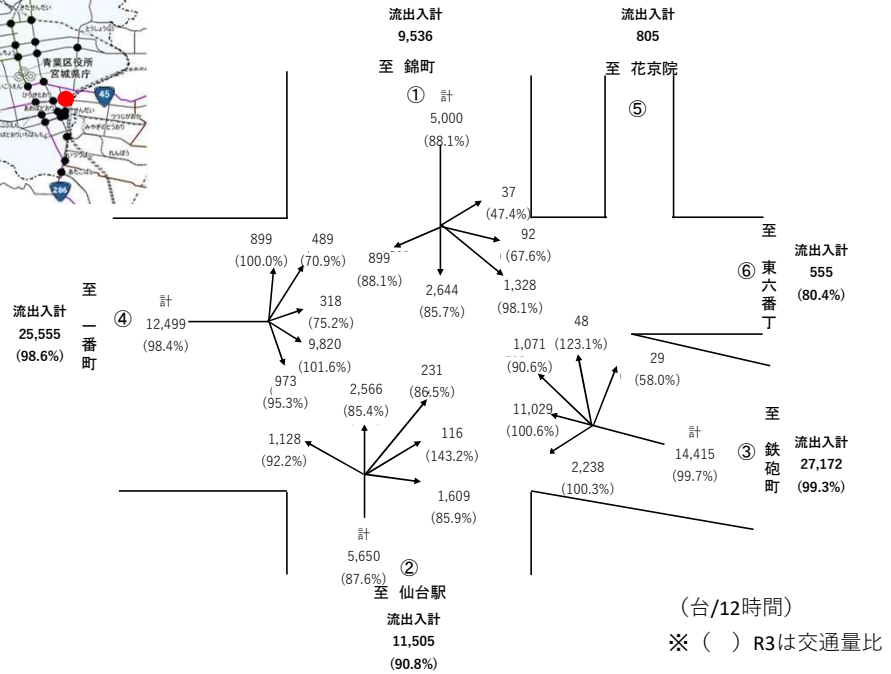
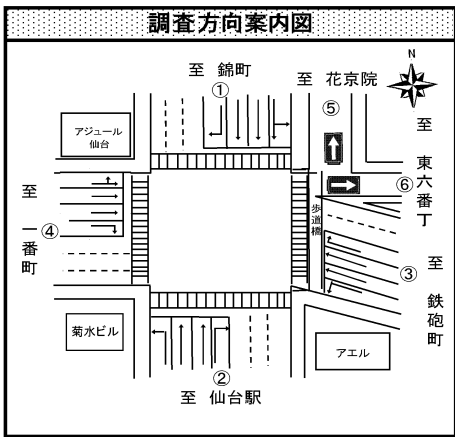


<地点：青-5> 宮城野橋交差点（青葉区）

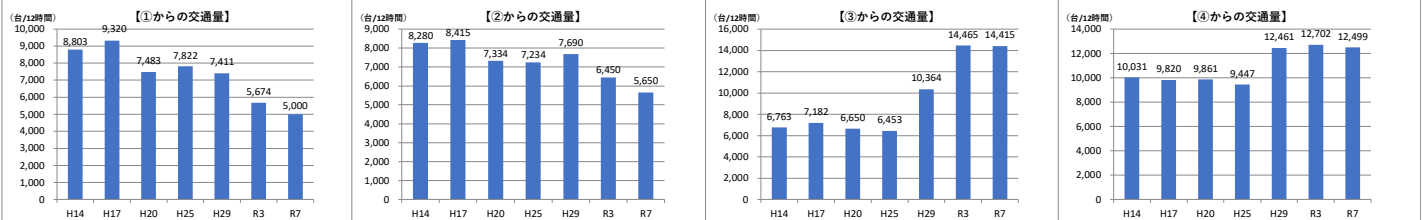


●調査日時
令和7年 9月30日（火） 7:00~19:00（12時間）

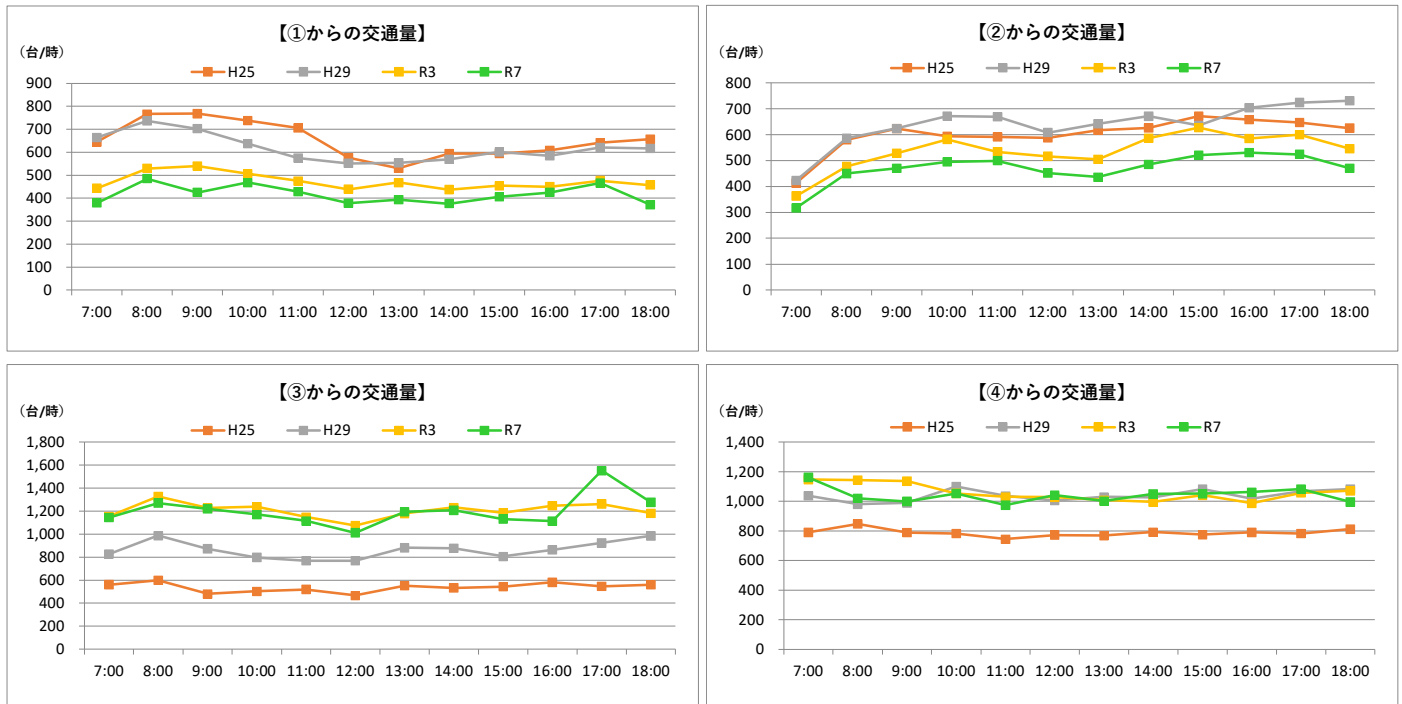
●方向別交通量（台/12時間）



●過年度交通量との比較（台/12時間）



●時間帯別交通量（台/時）

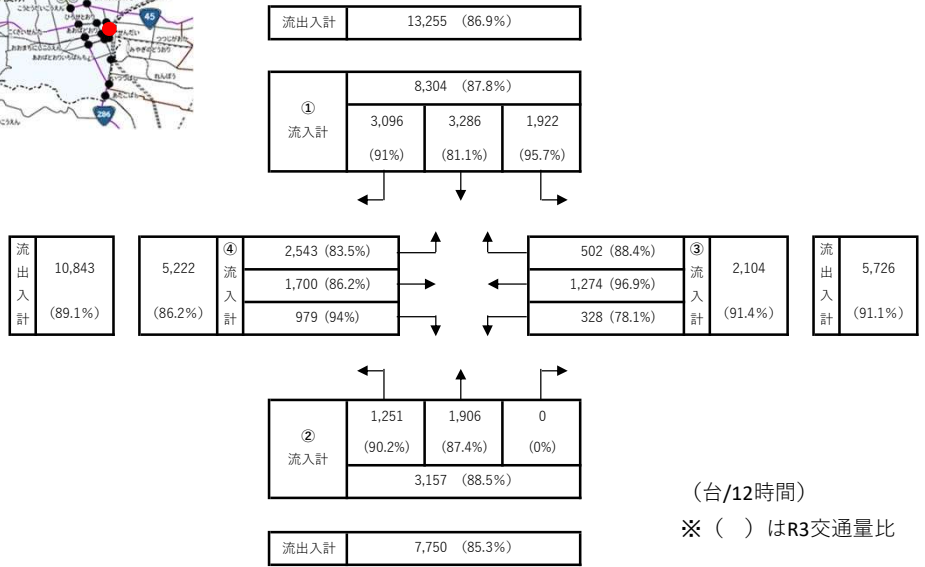
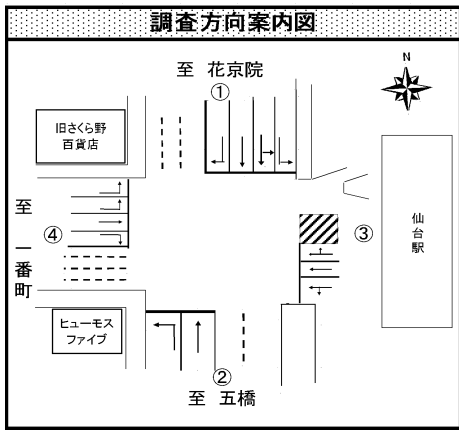


<地点：青-6> 仙台駅前交差点（青葉区）

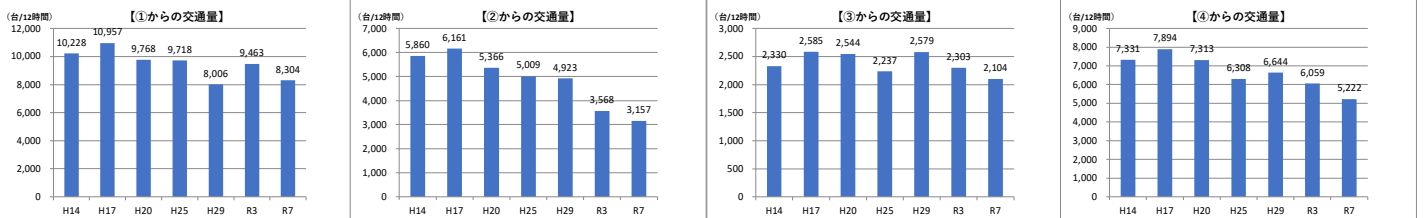


●調査日時
令和7年 9月30日（火） 7:00~19:00（12時間）

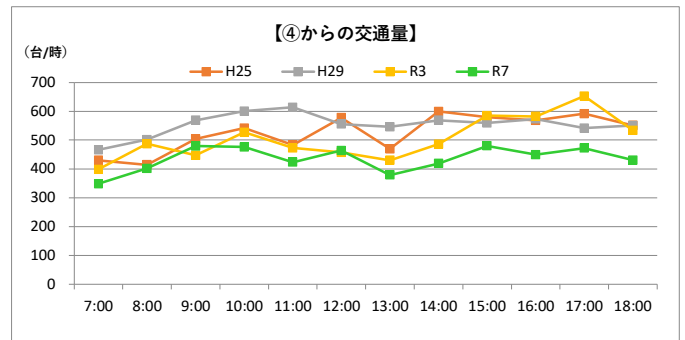
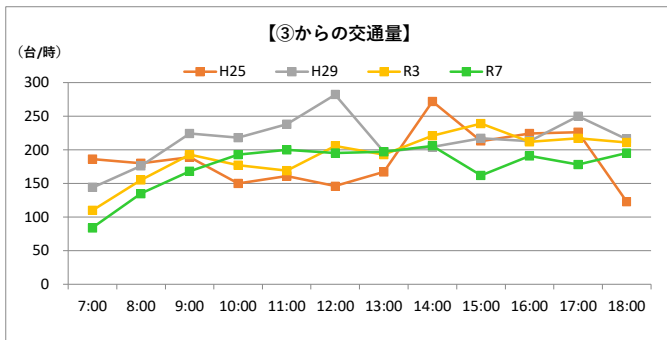
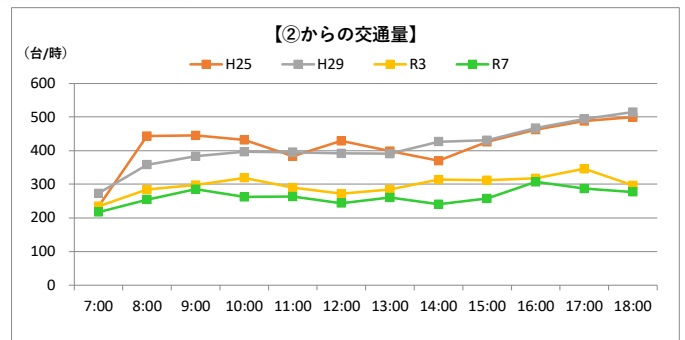
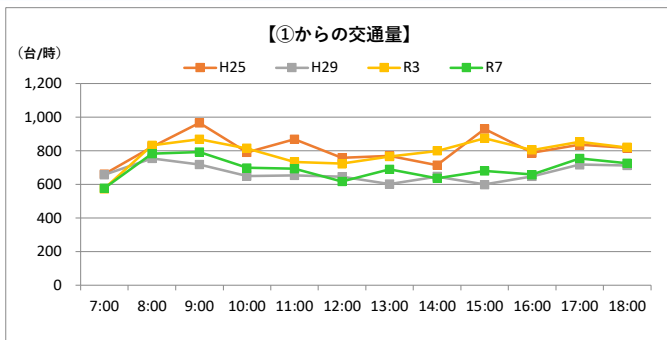
●方向別交通量（台/12時間）



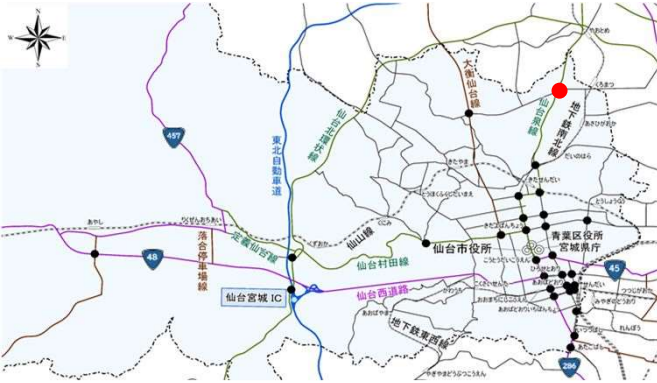
●過年度交通量との比較（台/12時間）



●時間帯別交通量（台/時）



<地点：青-7> 北根三丁目交差点（青葉区）



●調査日時

令和7年10月9日（木） 7:00～19:00（12時間）

●方向別交通量（台/12時間）

流出入計	28,857 (97.3%)
------	----------------

① 流入計	14,734 (97%)		
	1,464 (106.9%)	11,500 (95.8%)	1,770 (97.4%)

流出入計	19,340 (100.8%)
------	-----------------

④ 流入計	1,270 (130.8%)	↑
	6,112 (105.3%)	→
	2,035 (98.9%)	↓

③ 流入計	1,594 (98.5%)	↑
	5,981 (95.7%)	→
	1,503 (101.8%)	↓

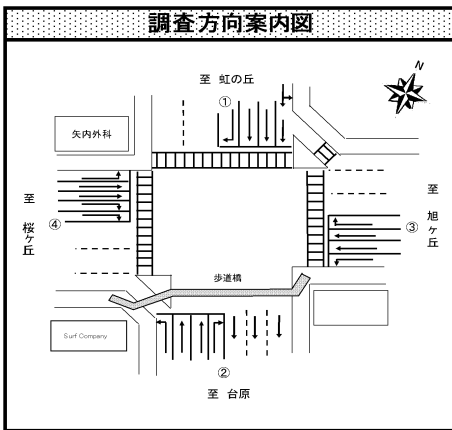
流出入計	18,272 (99.9%)
------	----------------

② 流入計	2,478 (90.8%)	↑
	11,259 (94.8%)	→
	1,312 (100.2%)	↓
15,049 (94.6%)		

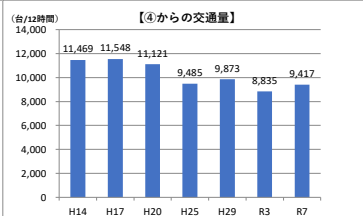
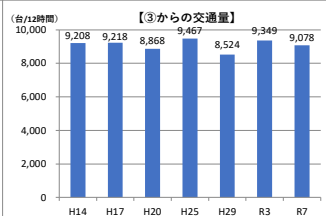
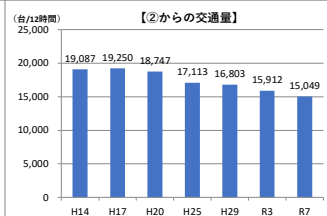
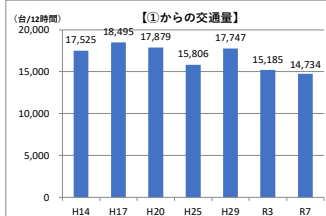
流出入計	30,087 (95.7%)
------	----------------

(台/12時間)

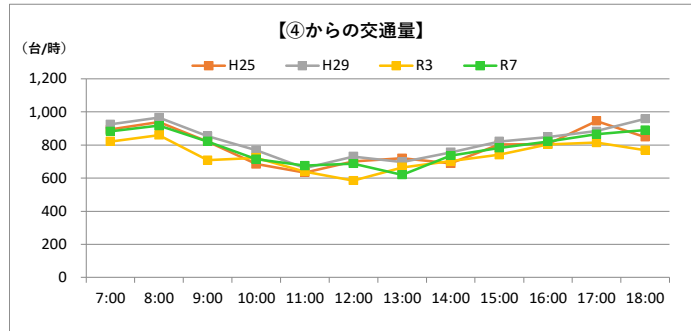
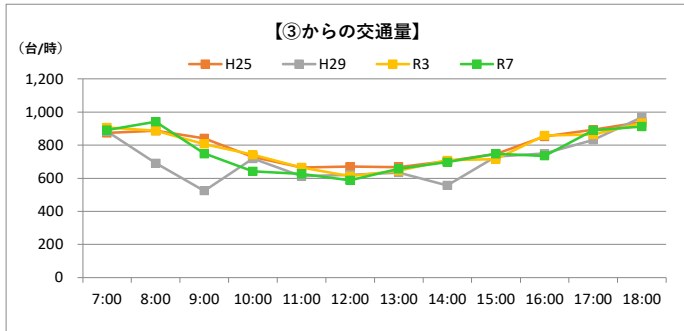
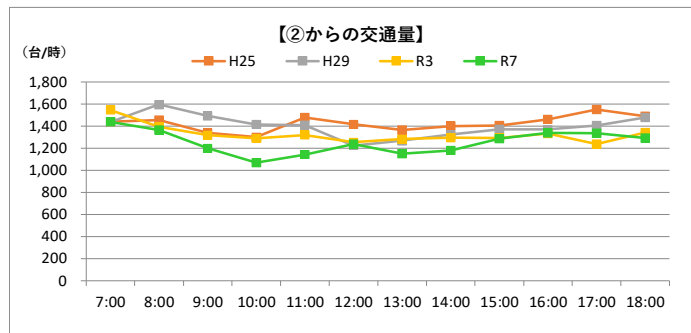
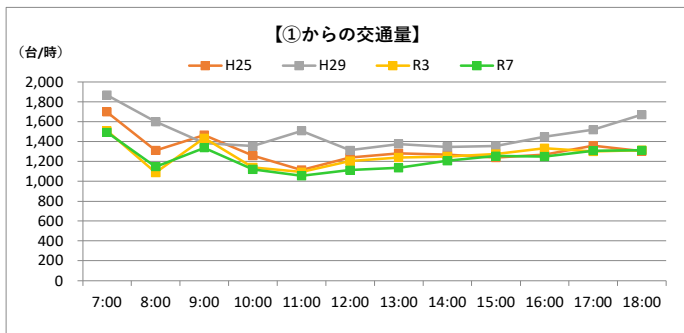
※ () はR3交通量比



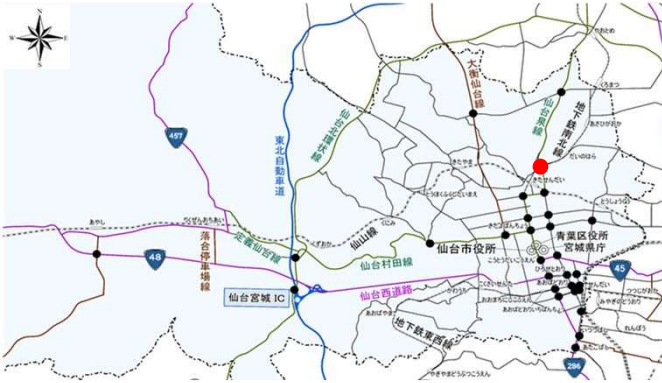
●過年度交通量との比較（台/12時間）



●時間帯別交通量（台/時）

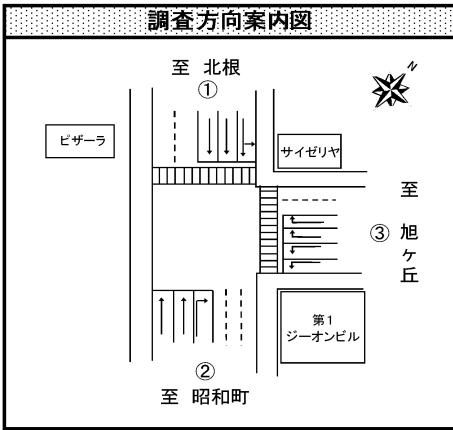
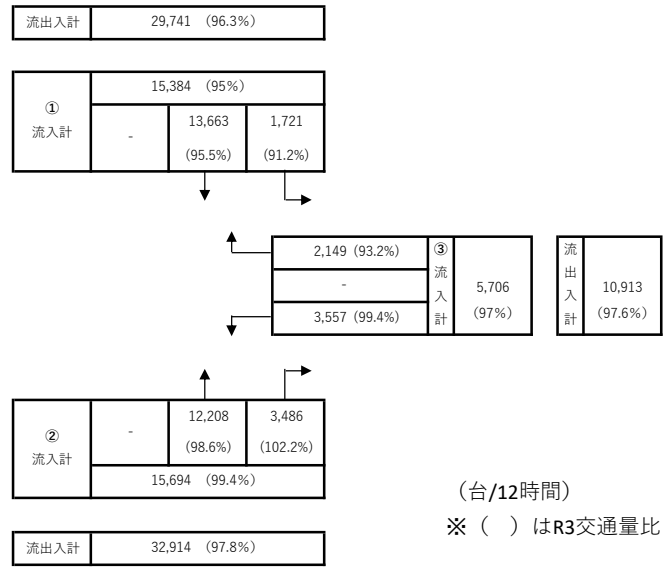


<地点：青-8> 台原二丁目交差点（青葉区）

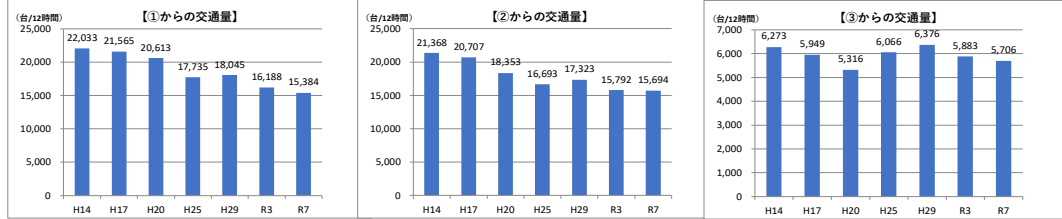


●調査日時
令和7年10月28日（火） 7:00~19:00（12時間）

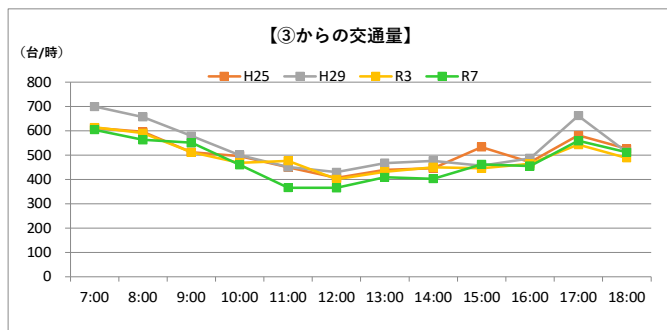
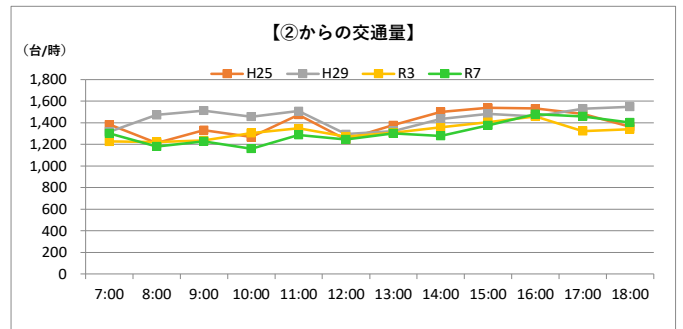
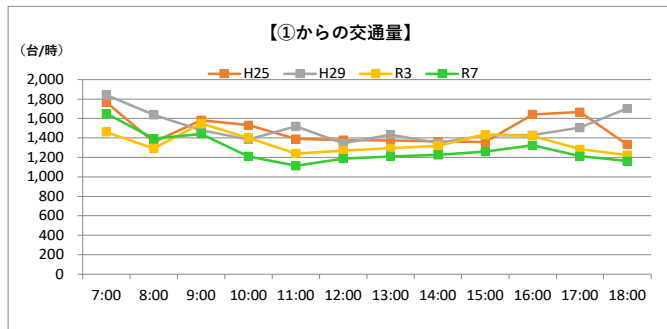
●方向別交通量（台/12時間）



●過年度交通量との比較（台/12時間）



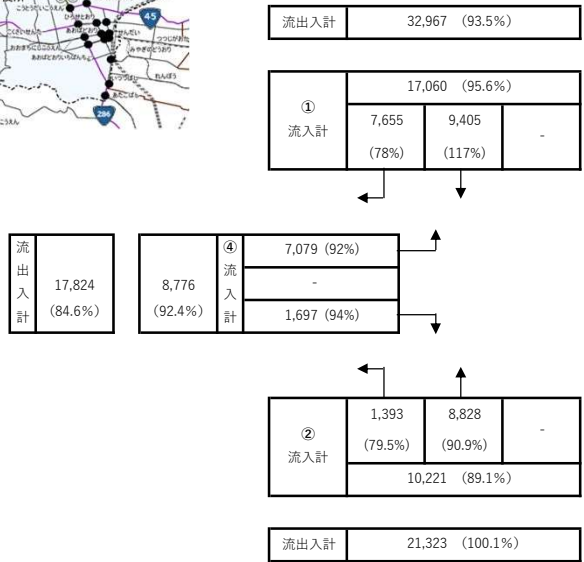
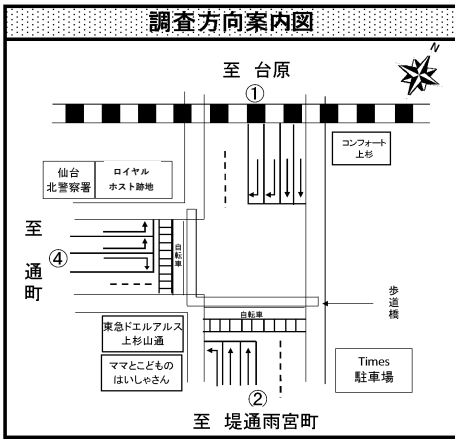
●時間別交通量（台/時）



<地点：青-9> 昭和町交差点（青葉区）

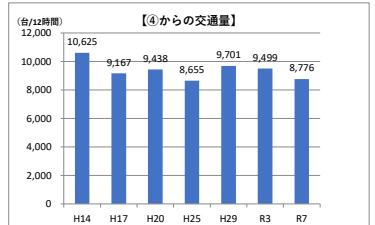
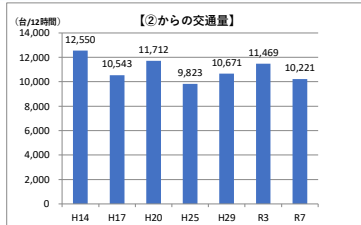
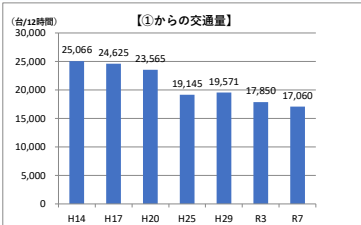


- 調査日時
令和7年10月28日（火） 7:00~19:00（12時間）
- 方向別交通量（台/12時間）

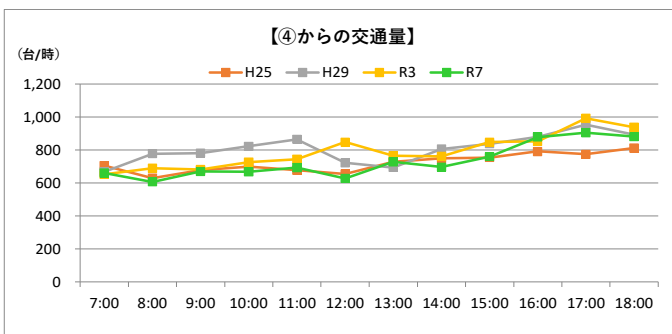
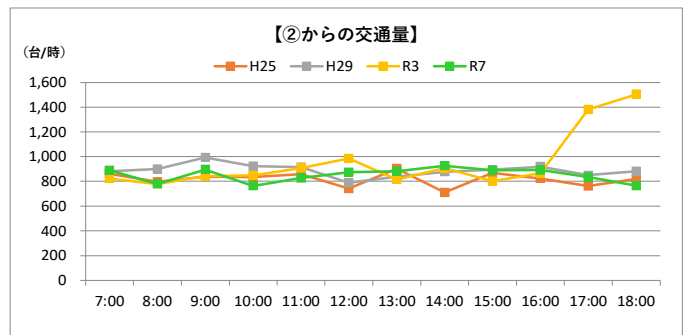
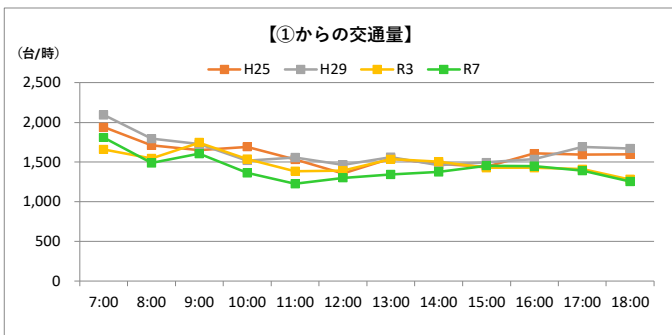


（台/12時間）
※（ ）はR3交通量比

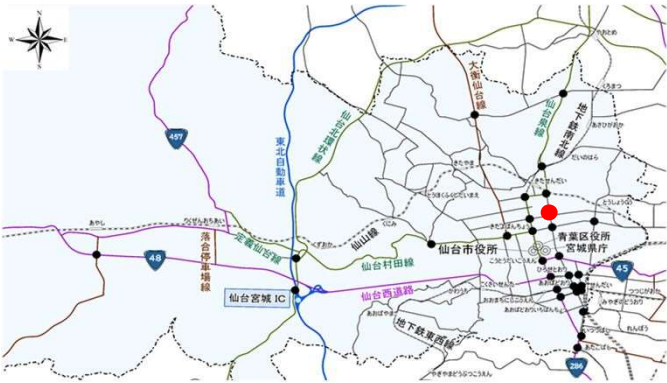
●過年度交通量との比較（台/12時間）



●時間帯別交通量（台/時）



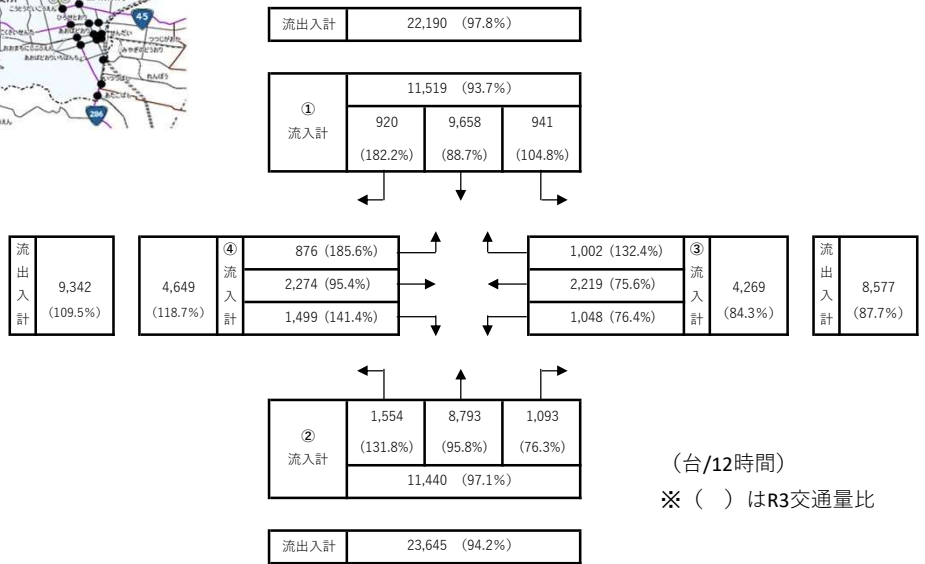
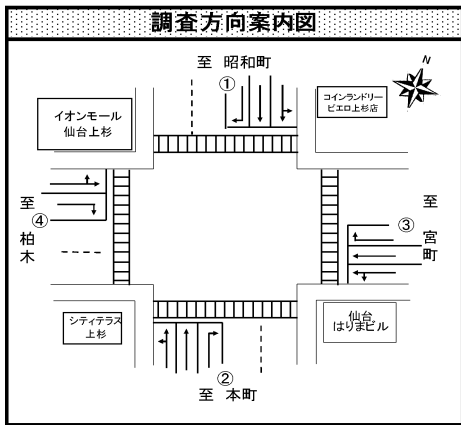
<地点：青-10> 上杉六丁目交差点（青葉区）



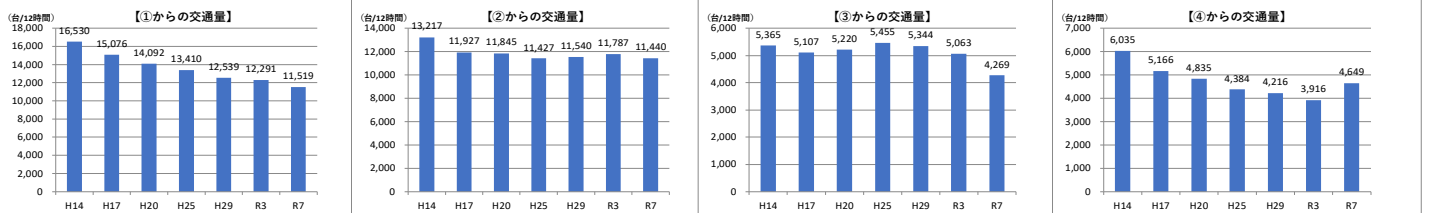
●調査日時

令和7年10月28日（火） 7:00~19:00（12時間）

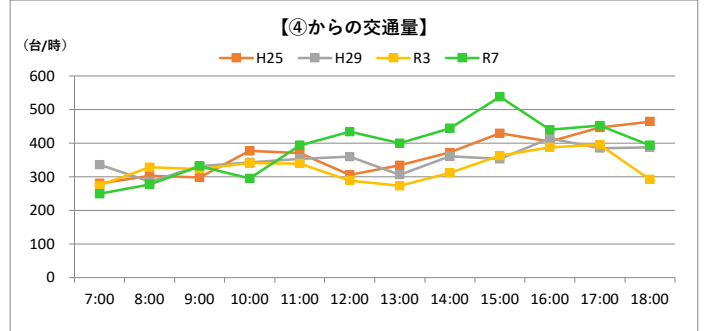
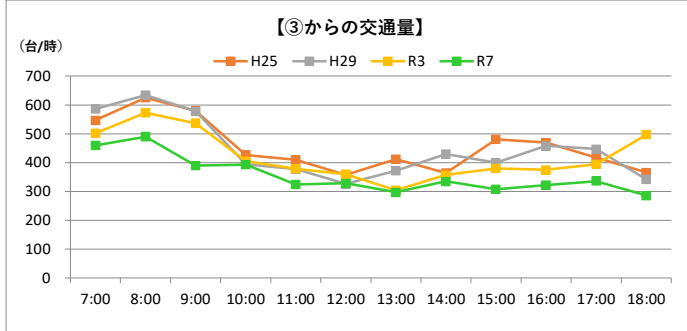
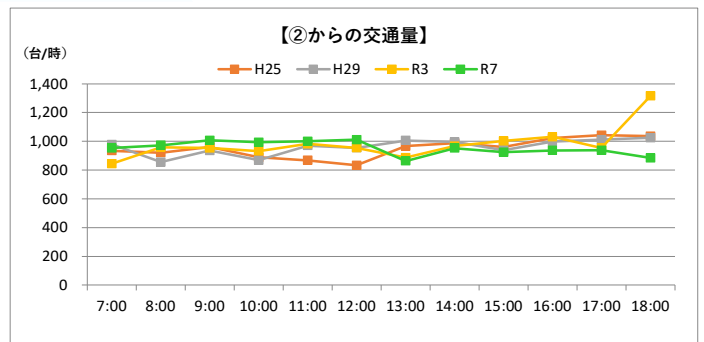
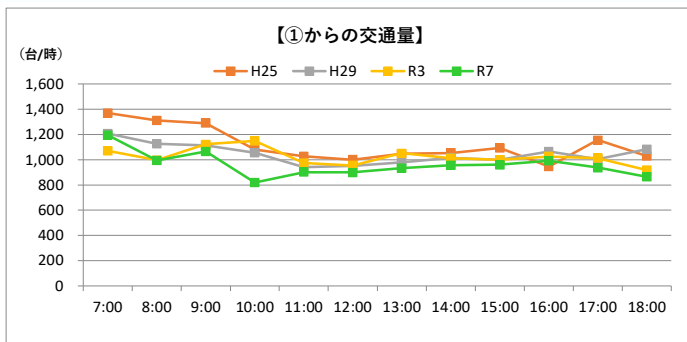
●方向別交通量（台/12時間）



●過年度交通量との比較（台/12時間）



●時間帯別交通量（台/時）

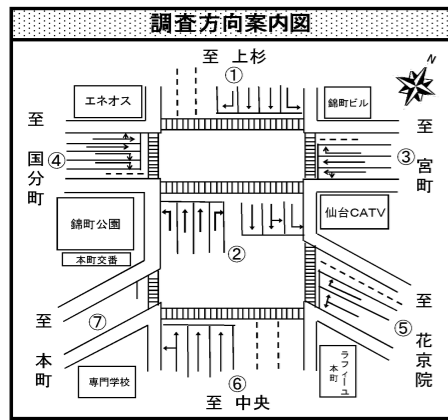
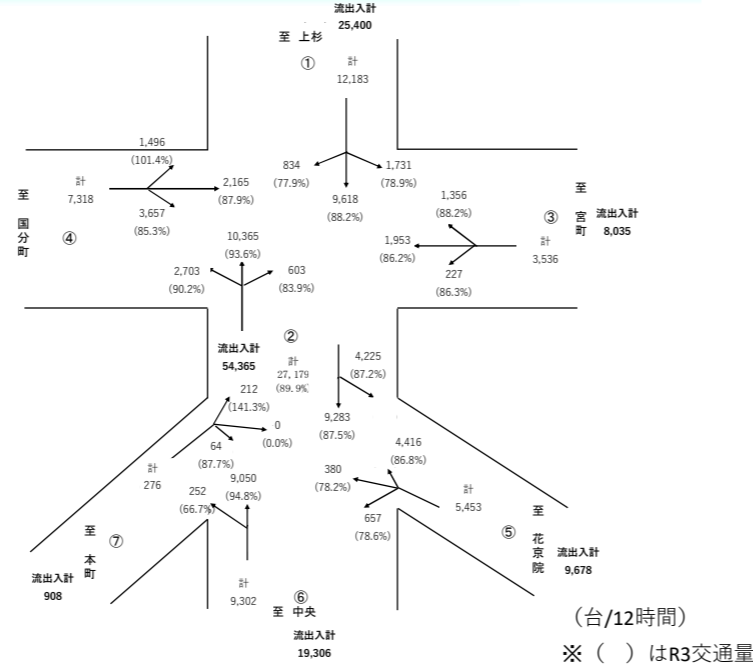


<地点：青-11> 錦町公園前交差点（青葉区）

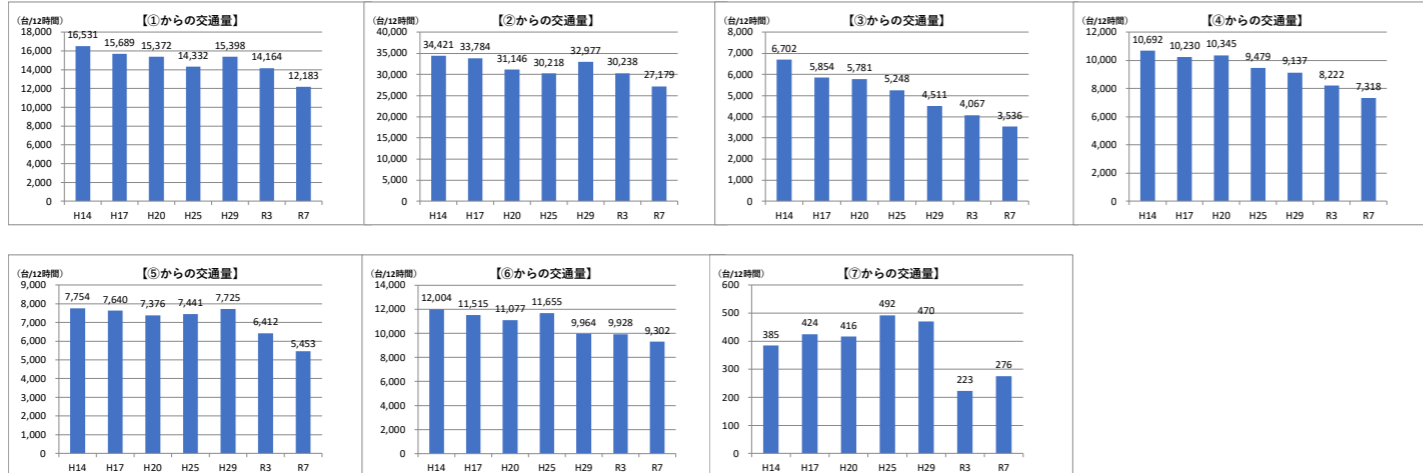


●調査日時
令和7年10月28日（木） 7:00~19:00（12時間）

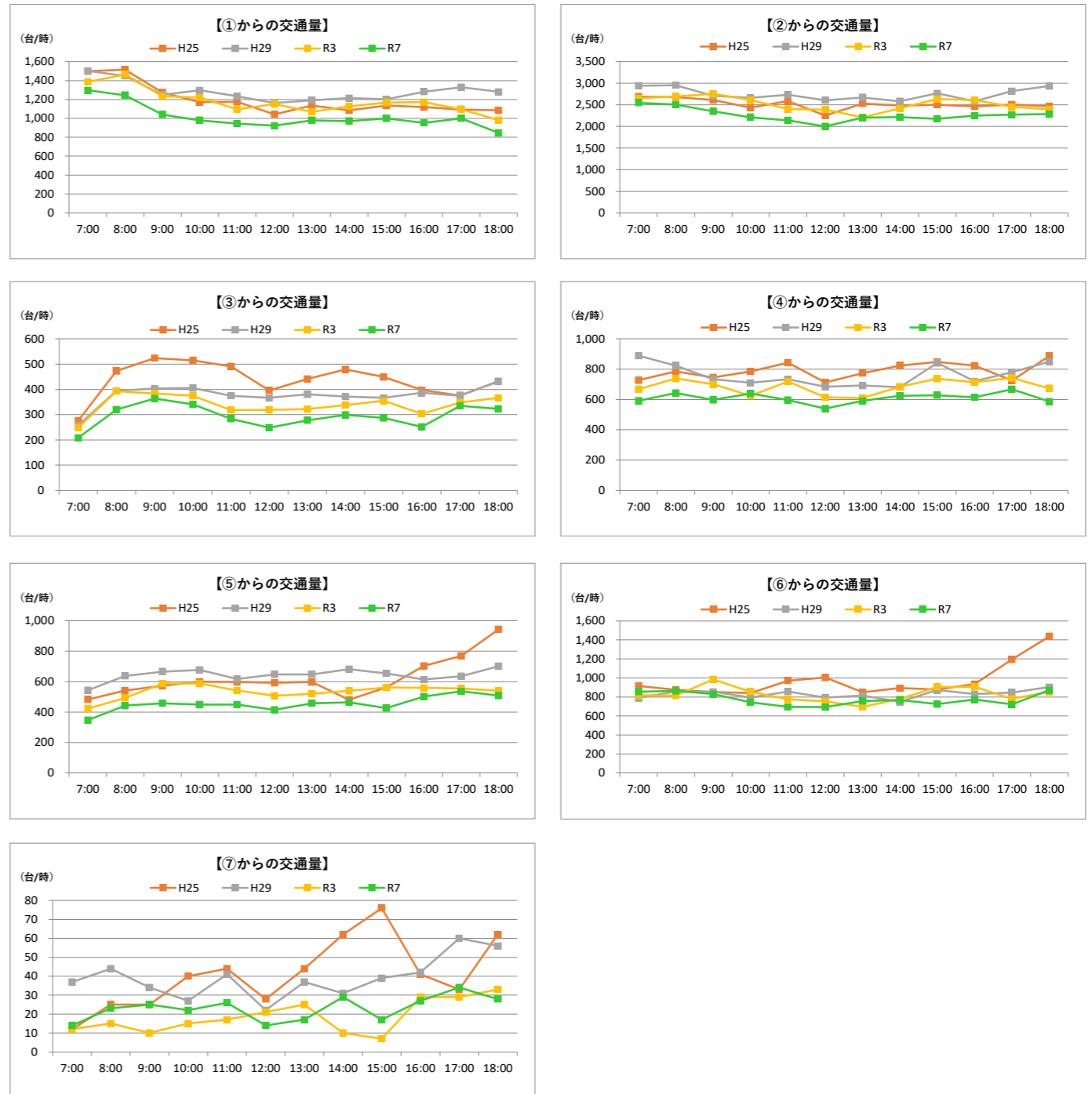
●方向別交通量（台/12時間）



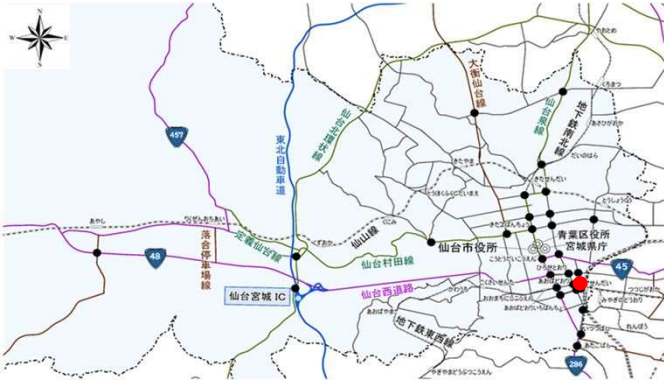
●過年度交通量との比較（台/12時間）



●時間帯別交通量（台/時）

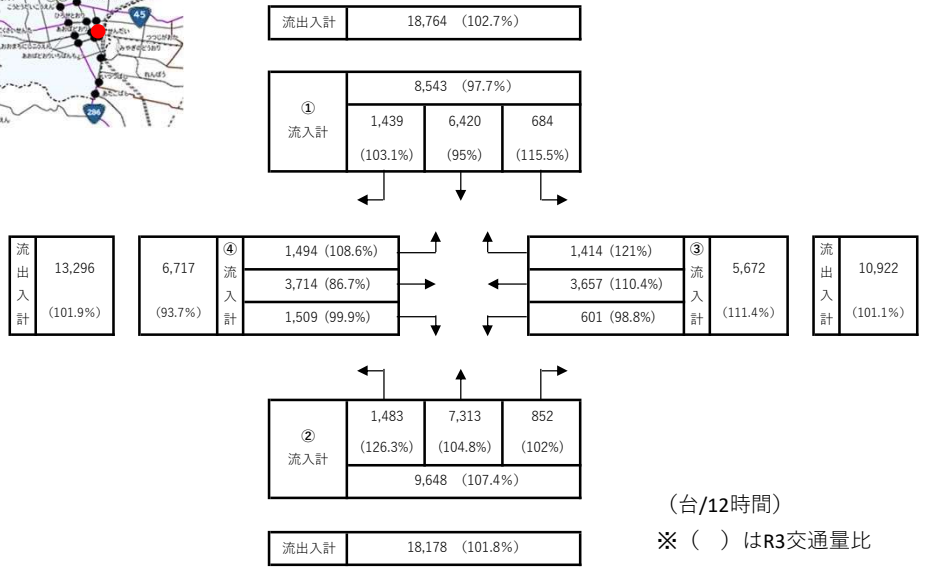
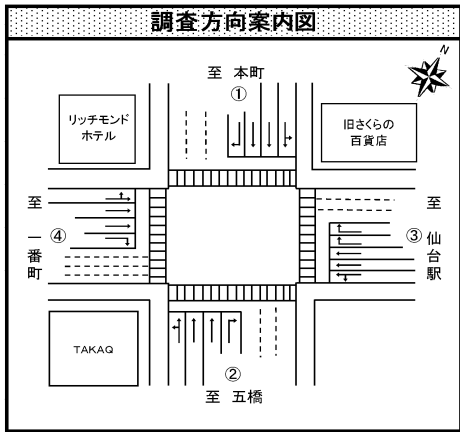


<地点：青-12> 中央一丁目交差点（青葉区）

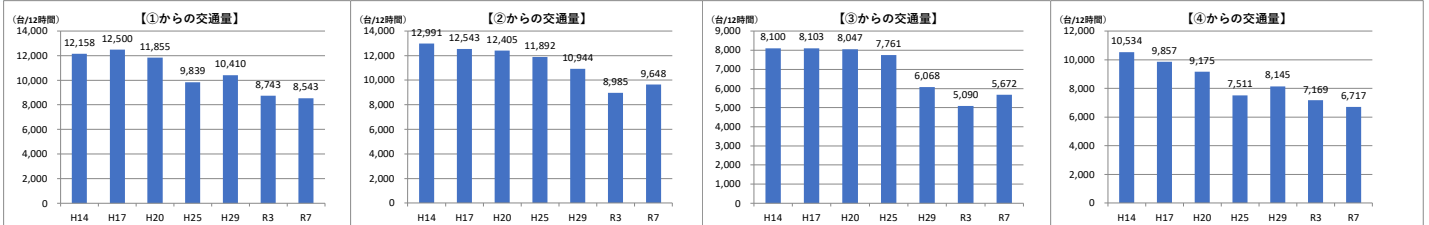


●調査日時
令和7年 9月30日（火） 7:00~19:00（12時間）

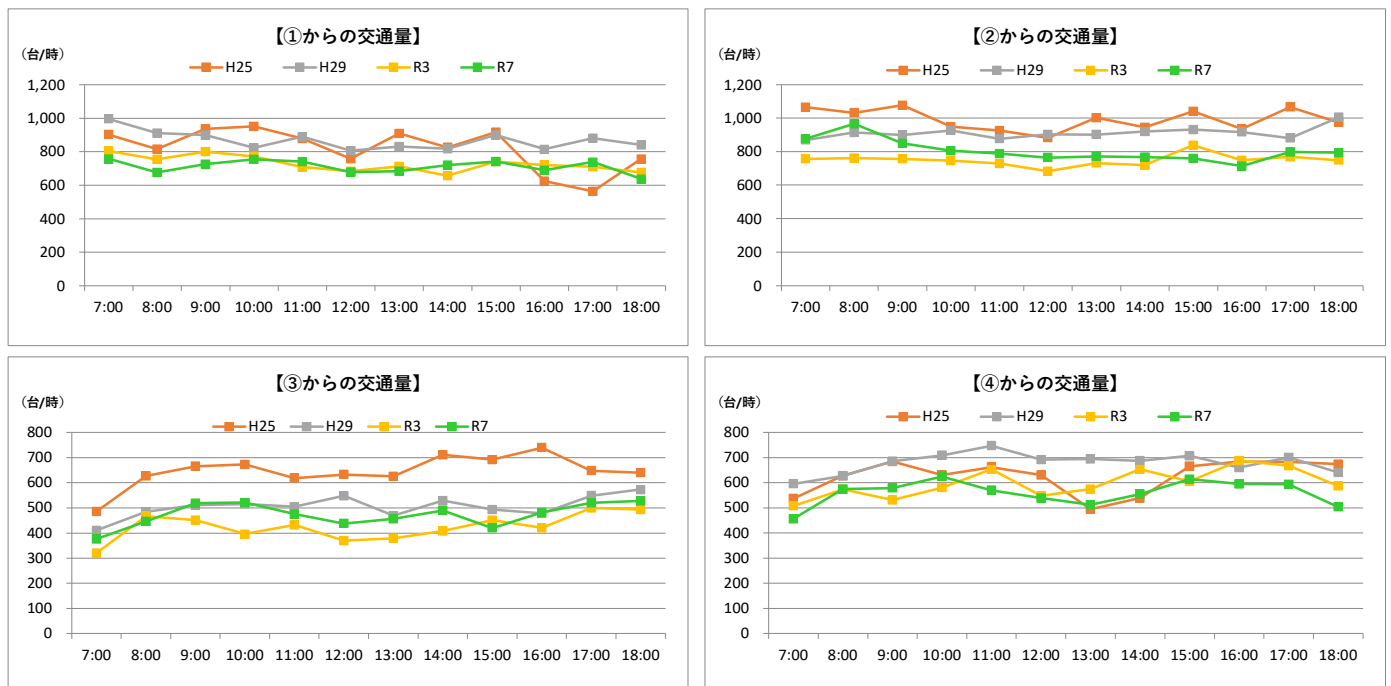
●方向別交通量（台/12時間）



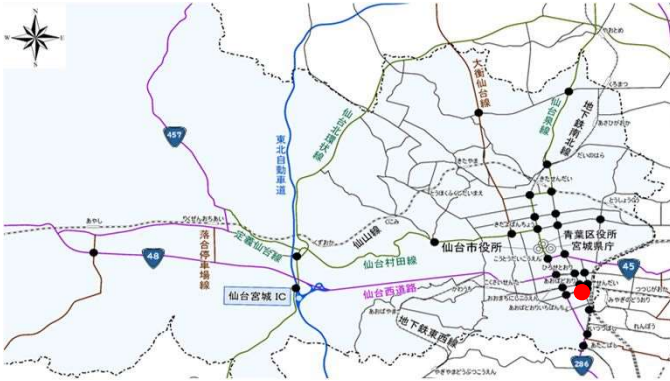
●過年度交通量との比較（台/12時間）



●時間帯別交通量（台/時）



<地点：青-13> バスプール前交差点（青葉区）



●調査日時

令和7年9月30日（火） 7:00～19:00（12時間）

●方向別交通量（台/12時間）

流出入計	18,476 (95%)
------	--------------

① 流入計	8,632 (93.6%)		
	1,045 (93.6%)	7,291 (94.9%)	296 (70.6%)

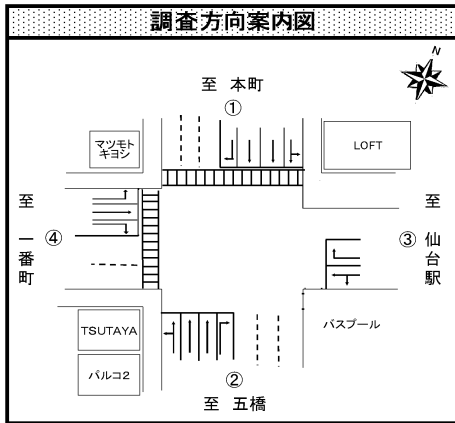
流出入計	7,557 (90.7%)						
④ 流入計	3,486 (102.6%)	1,109 (147.1%)	292 (74.5%)	③ 流入計	3,884 (81.8%)	流出入計	6,214 (82%)
	977 (88.7%)	977 (88.7%)	1,408 (77.7%)		1,408 (77.7%)		
	1,400 (90.7%)	1,400 (90.7%)	2,184 (85.8%)		2,184 (85.8%)		

② 流入計	1,618 (80.7%)	8,443 (93%)	1,057 (81%)
	11,118 (89.7%)		

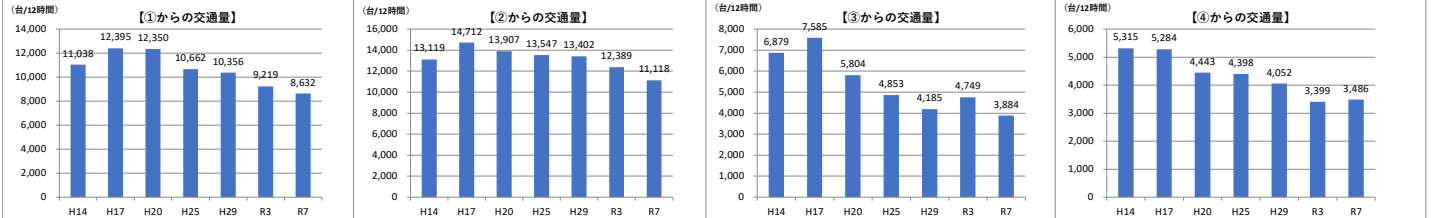
流出入計	21,993 (91%)
------	--------------

(台/12時間)

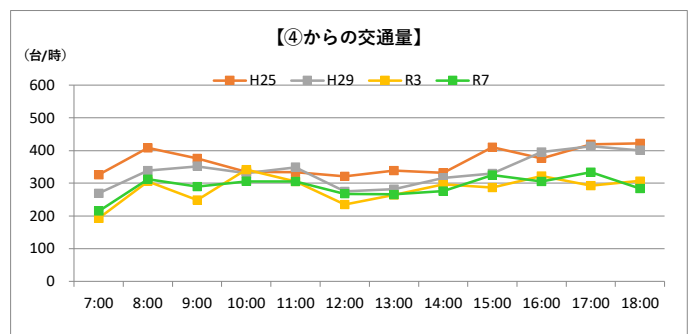
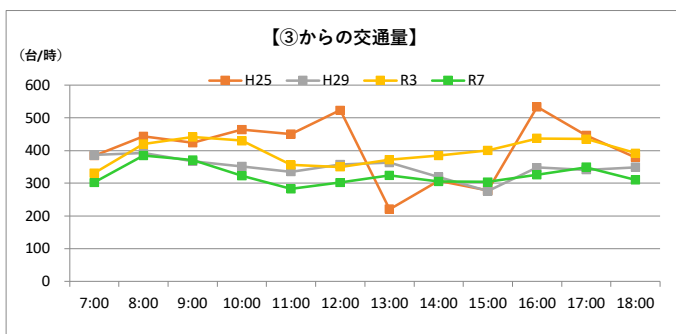
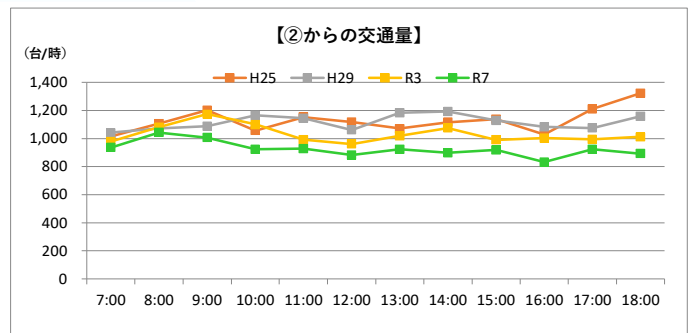
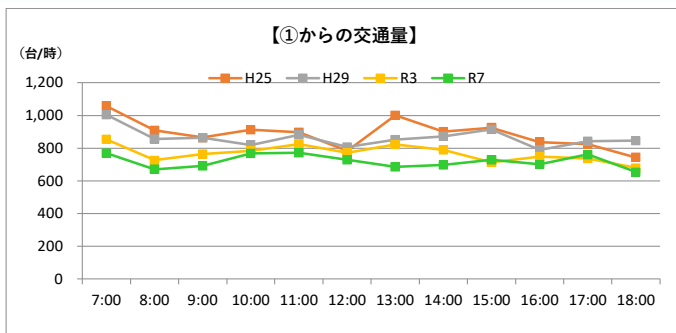
※ () はR3交通量比



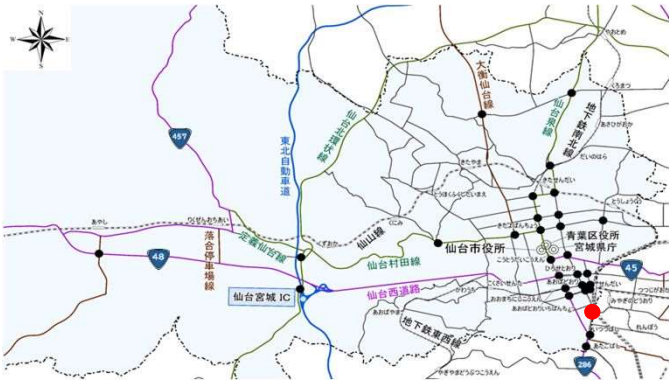
●過年度交通量との比較（台/12時間）



●時間帯別交通量（台/時）

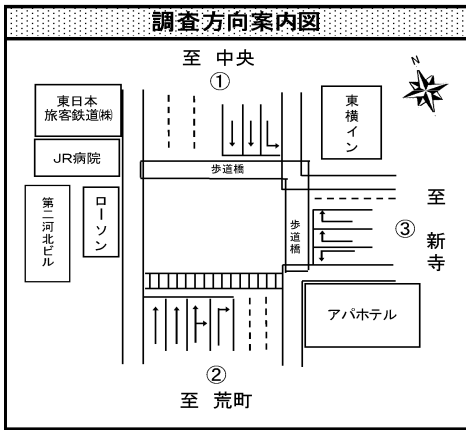


<地点：青-14> 五橋一丁目交差点（青葉区）



●調査日時
令和7年9月30日（火） 7:00~19:00（12時間）

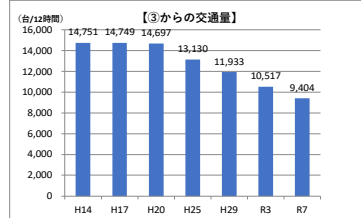
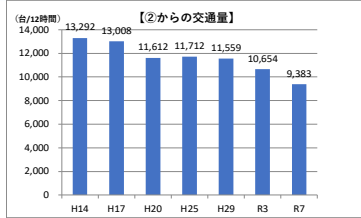
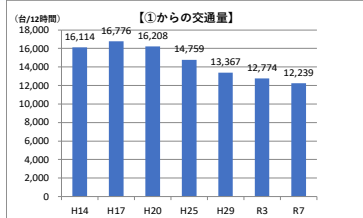
●方向別交通量（台/12時間）



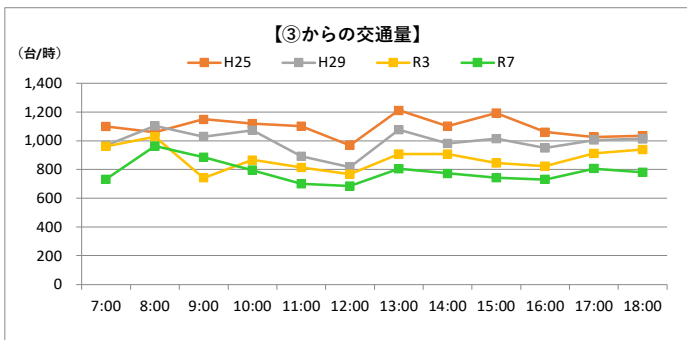
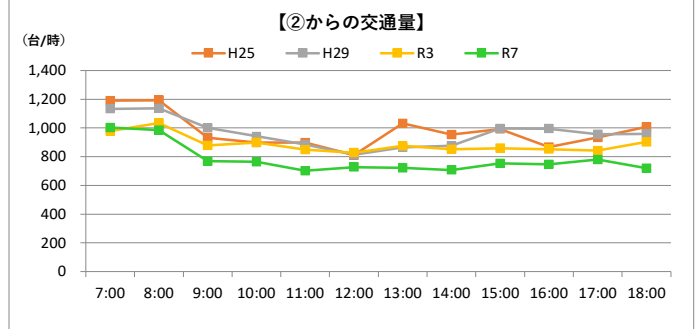
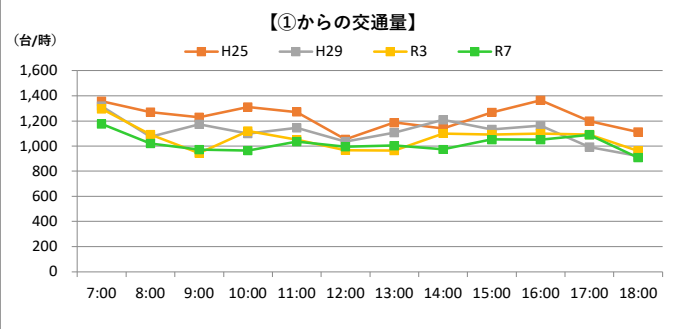
流出入計	25,244 (95.2%)	
① 流入計	-	12,239 (95.8%)
	6,773 (95.3%)	5,466 (96.5%)
② 流入計	-	9,383 (88.1%)
	6,418 (93%)	2,965 (79%)
流出入計	18,973 (88.5%)	
③ 流入計	6,587 (96.4%)	9,404 (89.4%)
	-	2,817 (76.5%)
流出入計	17,835 (89.5%)	

(台/12時間)
※ () はR3交通量比

●過年度交通量との比較（台/12時間）



●時間帯別交通量（台/時）



<地点：青-15> 市立病院前交差点（青葉区）



●調査日時

令和7年9月30日（火） 7:00~19:00（12時間）

●方向別交通量（台/12時間）

流出入計	18,639	(79.2%)
------	--------	---------

① 流入計	9,003 (78.9%)	
	0 (0%)	9,003 (78.9%)

流出入計	31,473	(93.5%)
------	--------	---------

流出入計	14,445	(95.5%)
------	--------	---------

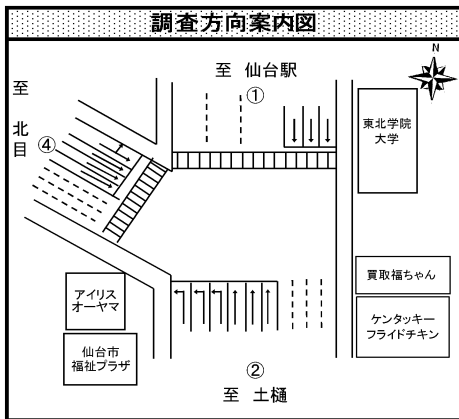
④ 流入計	188 (101.1%)
	14,257 (95.5%)

② 流入計	17,028 (91.8%)	9,448 (79%)	-
	26,476 (86.8%)		

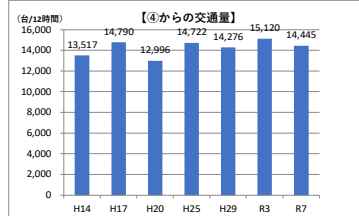
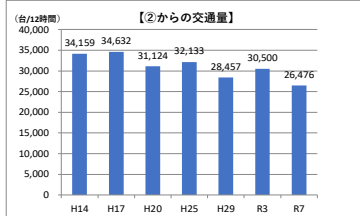
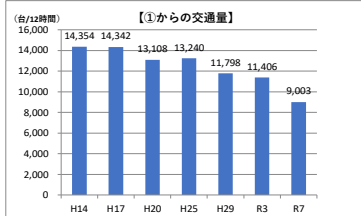
流出入計	49,736	(87.5%)
------	--------	---------

(台/12時間)

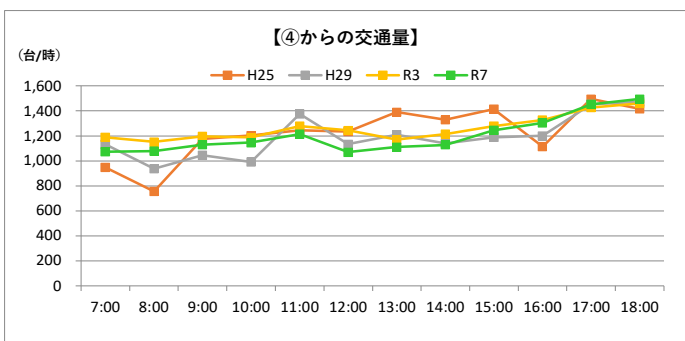
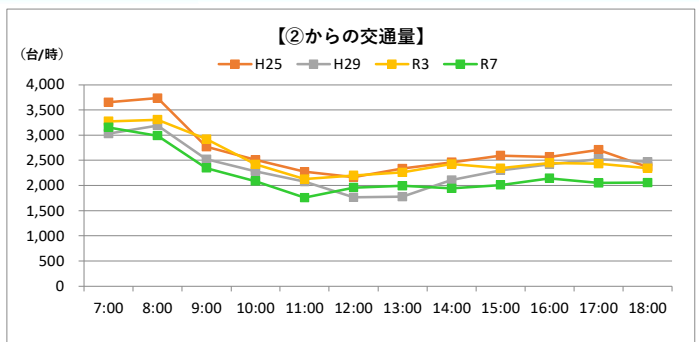
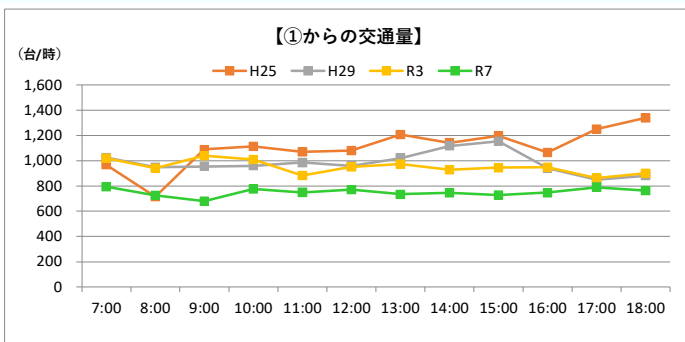
※ () はR3交通量比



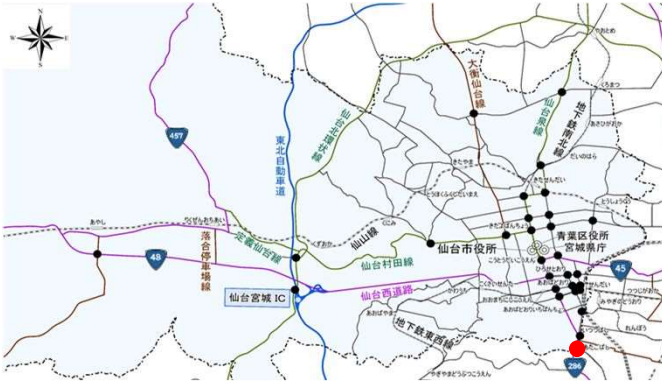
●過年度交通量との比較（台/12時間）



●時間帯別交通量（台/時）



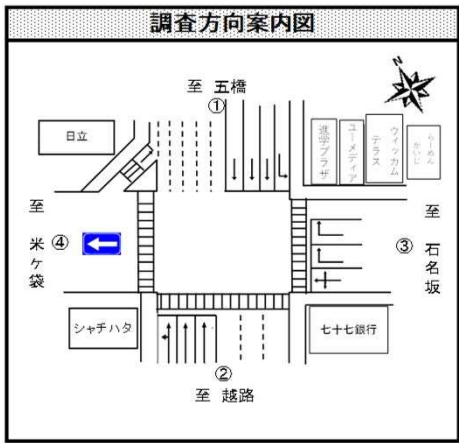
<地点：青-16> 愛宕大橋交差点（青葉区）



●調査日時

令和7年9月30日（火） 7:00~19:00（12時間）

●方向別交通量（台/12時間）



流出入計	47,461 (91%)
------	--------------

① 流入計	23,328 (89.8%)	
	0 (0%)	19,294 (96.4%)

流出入計	2,169 (72%)
------	-------------

④ 流入計	-
-------	---

③ 流入計	5,485 (81.5%)
-------	---------------

流出入計	9,519 (75.1%)
------	---------------

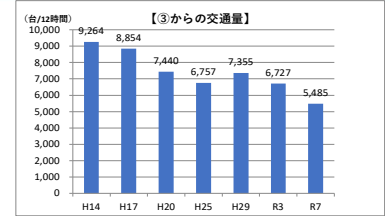
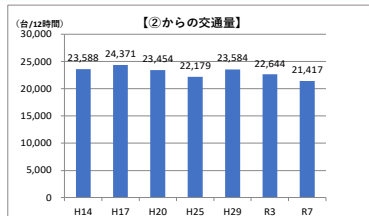
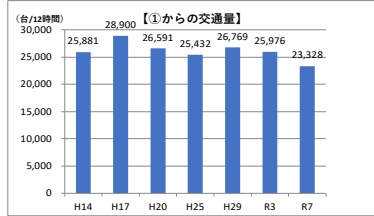
② 流入計	1,405 (73.1%)	20,012 (96.6%)	0 (0%)
	21,417 (94.6%)		

流出入計	41,311 (96.4%)
------	----------------

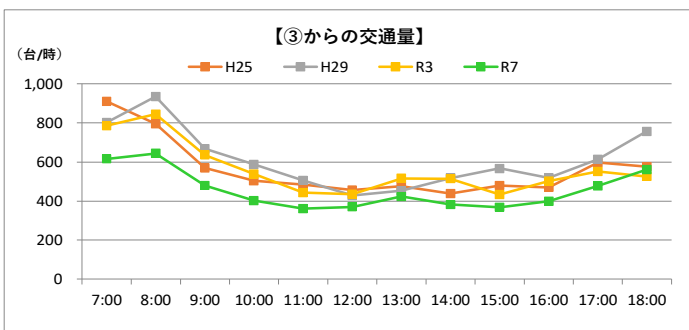
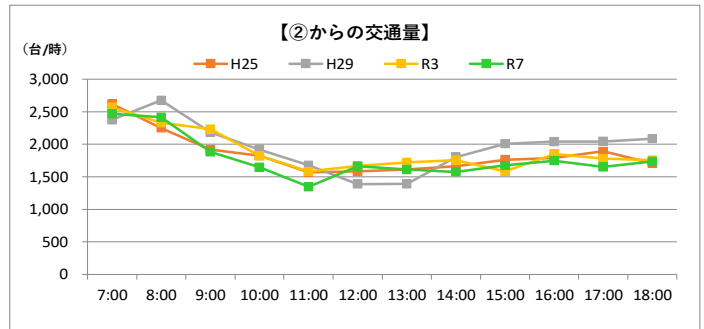
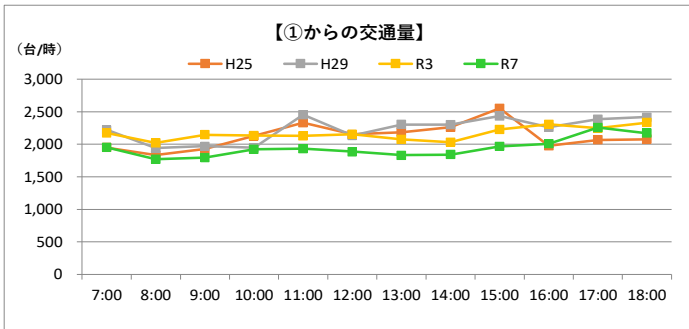
(台/12時間)

※ () はR3交通量比

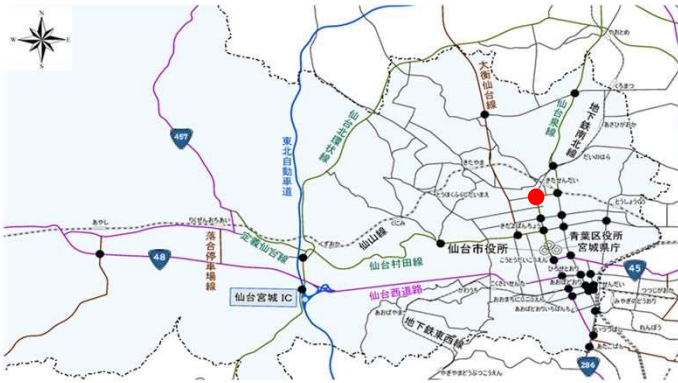
●過年度交通量との比較（台/12時間）



●時間帯別交通量（台/時）



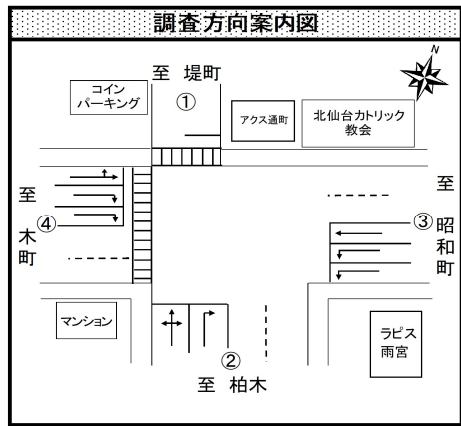
<地点：青-17> 通町二丁目交差点（青葉区）



●調査日時

令和7年10月28日（火） 7:00~19:00（12時間）

●方向別交通量（台/12時間）



流出入計	362 (77.5%)
------	-------------

① 流入計	218 (80.1%)		
	53 (76.8%)	105 (89%)	60 (70.6%)

流出入計	10,799 (95.2%)
------	----------------

④ 流入計	54 (65.1%)	
	2,370 (91.2%)	2,648 (100.3%)

② 流入計	9,984 (91.8%)		
	3,412 (96.6%)	90 (80.4%)	6,482 (89.7%)

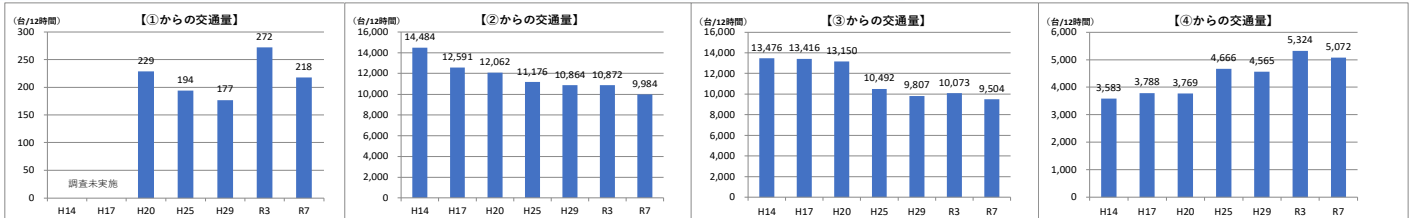
③ 流入計	9,504 (94.4%)	
	0 (0%)	2,262 (93.4%)
流出入計	18,416 (92.1%)	
	7,242 (94.7%)	

流出入計	19,979 (93.9%)
------	----------------

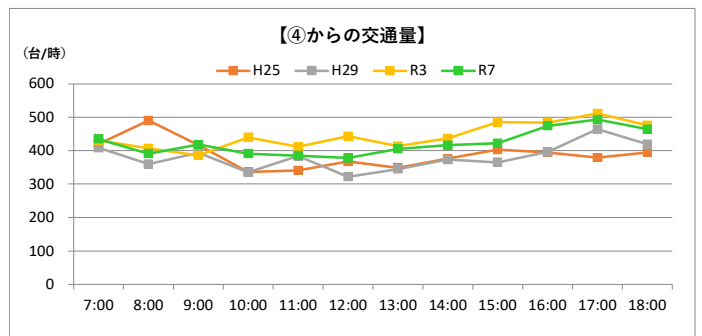
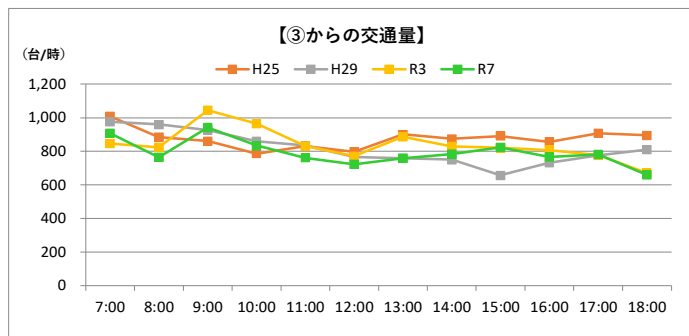
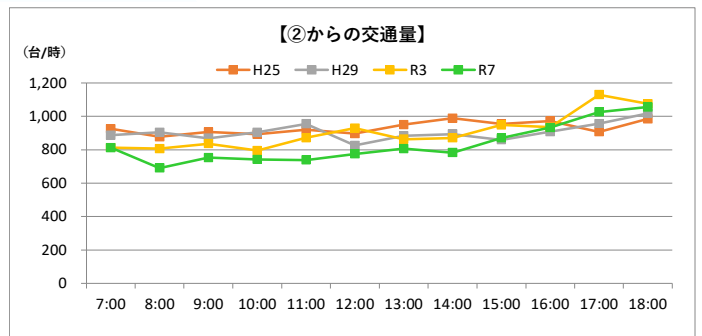
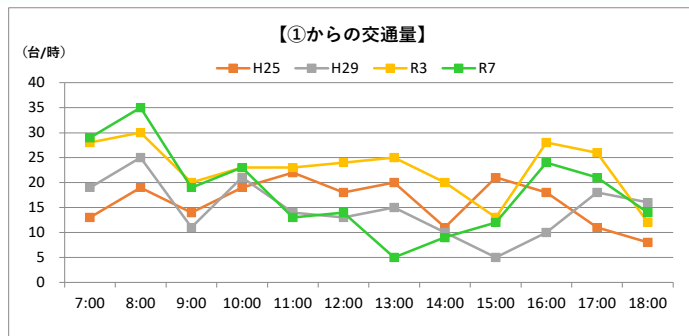
(台/12時間)

※ () はR3交通量比

●過年度交通量との比較（台/12時間）



●時間帯別交通量（台/時）



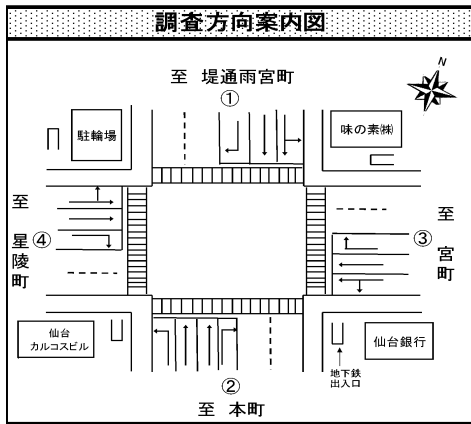
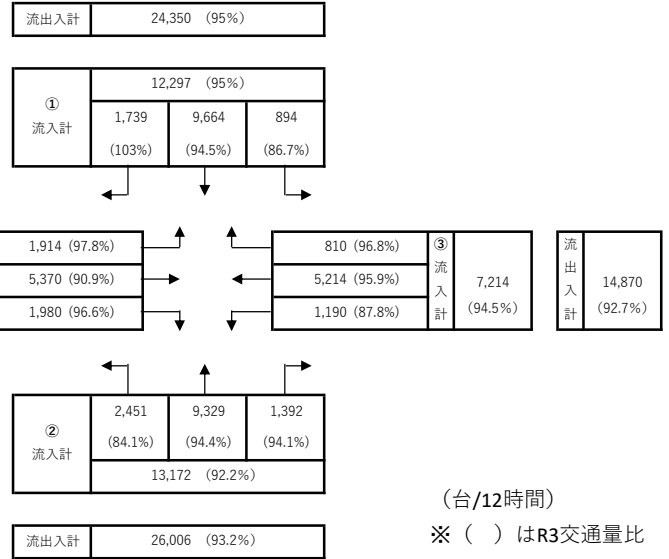
<地点：青-18> 二日町交差点（青葉区）



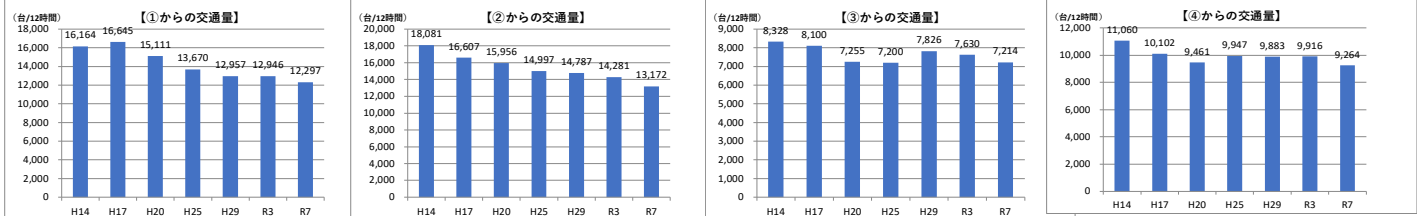
●調査日時

令和7年10月28日（火） 7:00~19:00（12時間）

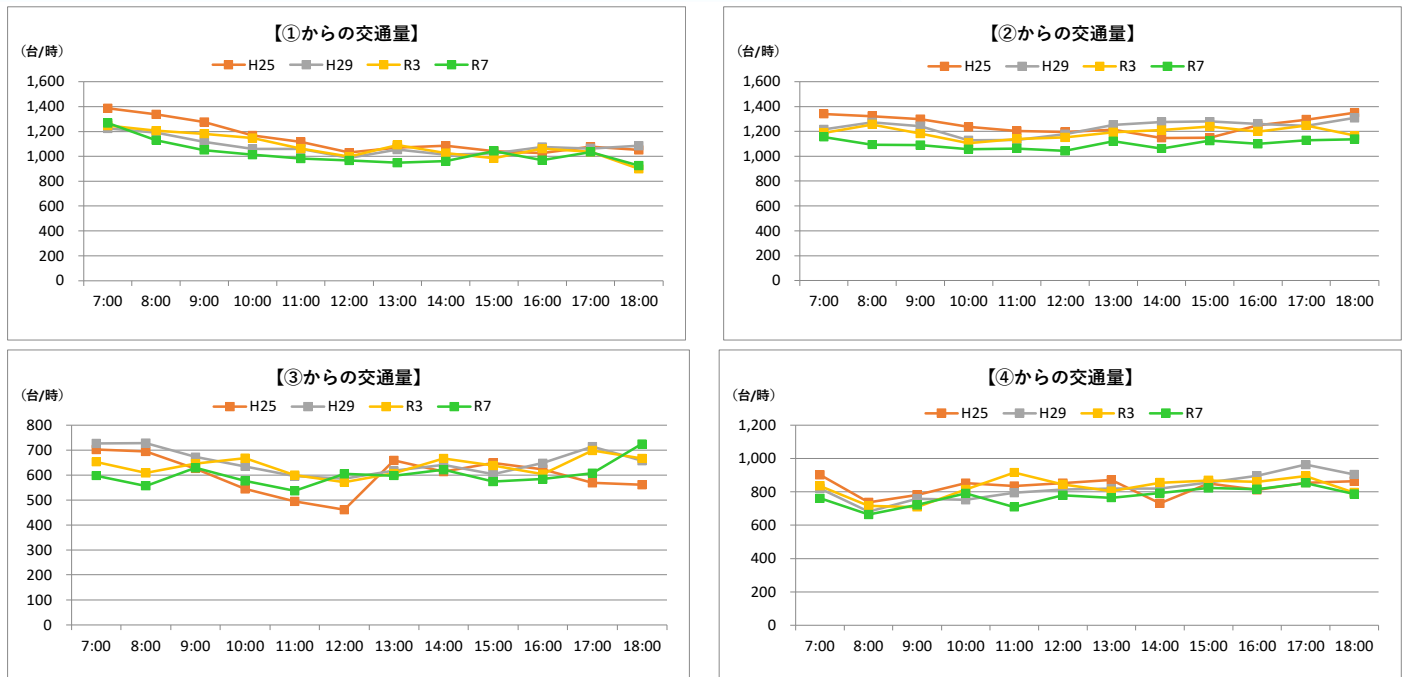
●方向別交通量（台/12時間）



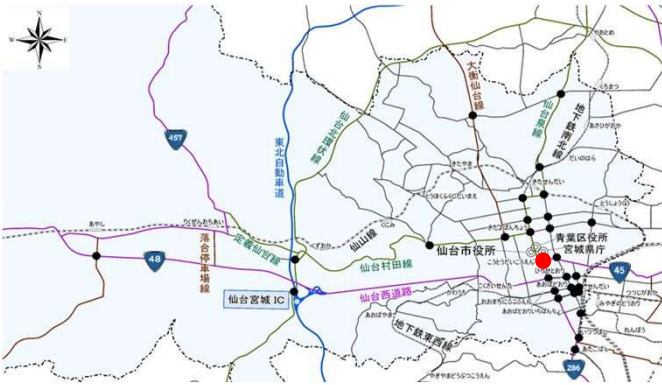
●過年度交通量との比較（台/12時間）



●時間帯別交通量（台/時）



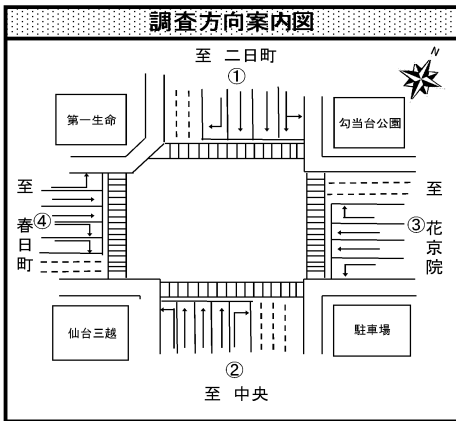
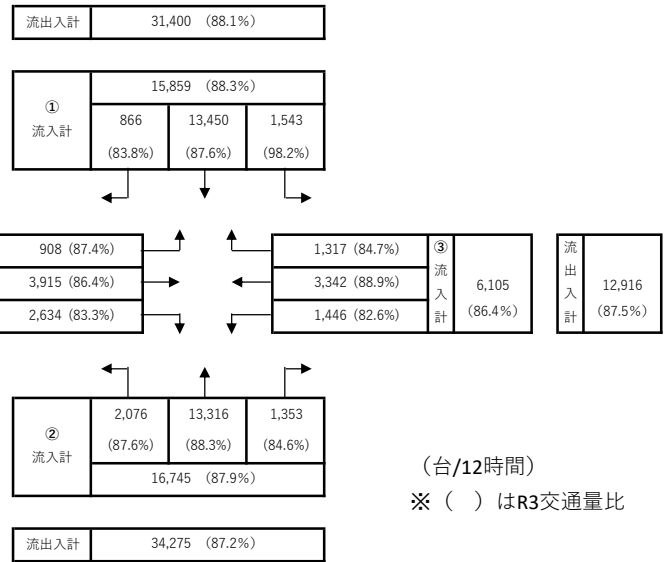
<地点：青-19> 東二番丁定禅寺交差点（青葉区）



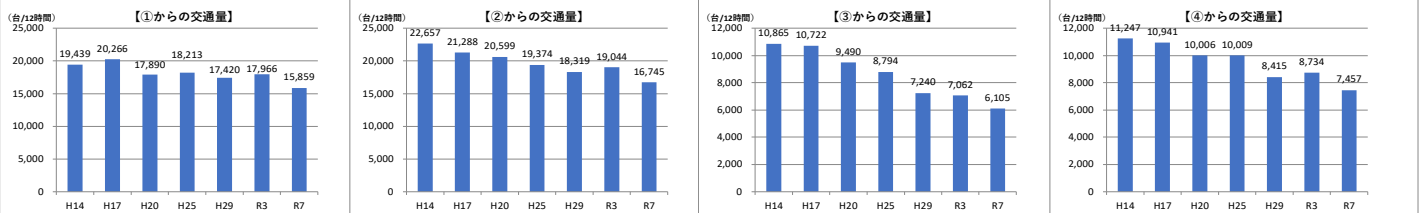
●調査日時

令和7年10月28日（火） 7:00~19:00（12時間）

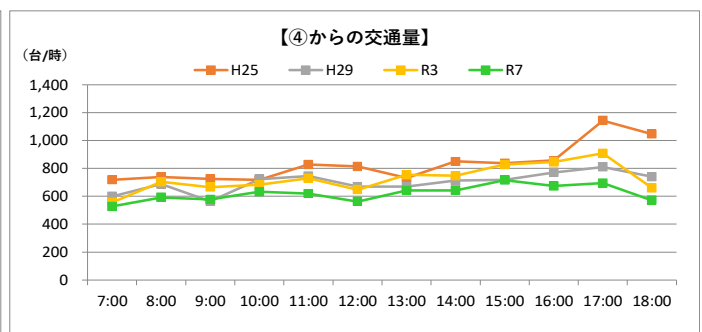
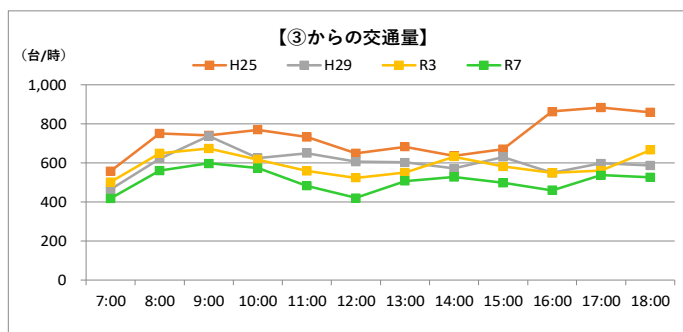
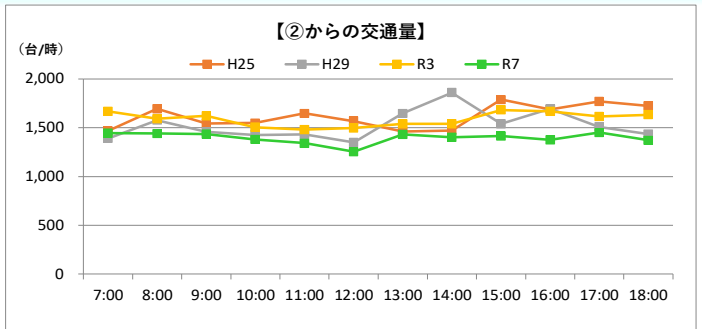
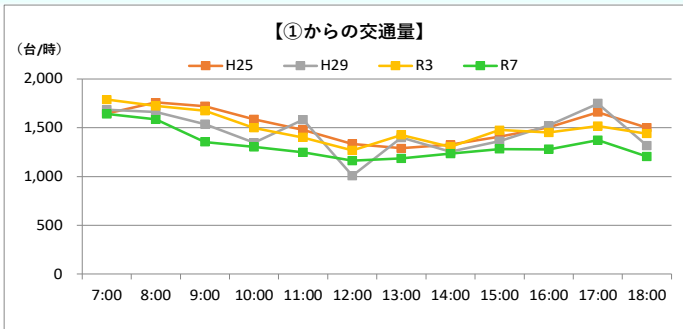
●方向別交通量（台/12時間）



●過年度交通量との比較（台/12時間）



●時間帯別交通量（台/時）

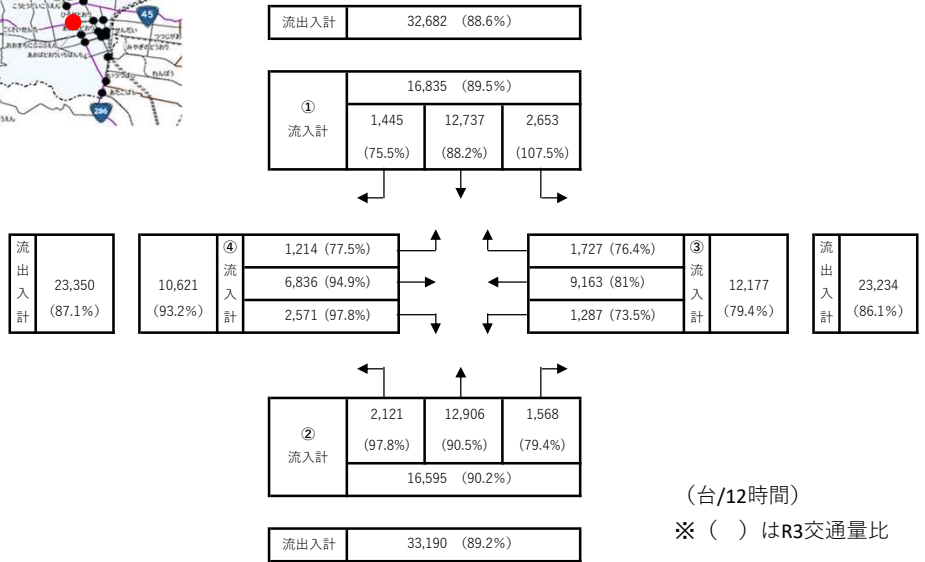
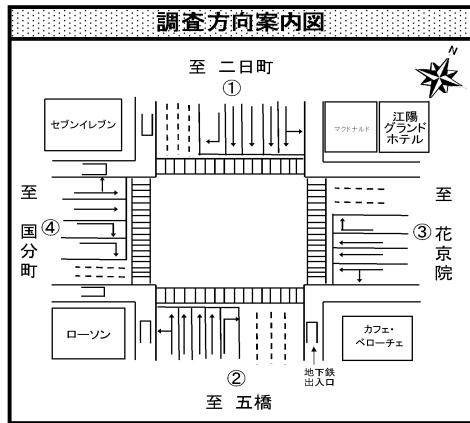


<地点：青-20> 本町二丁目交差点（青葉区）

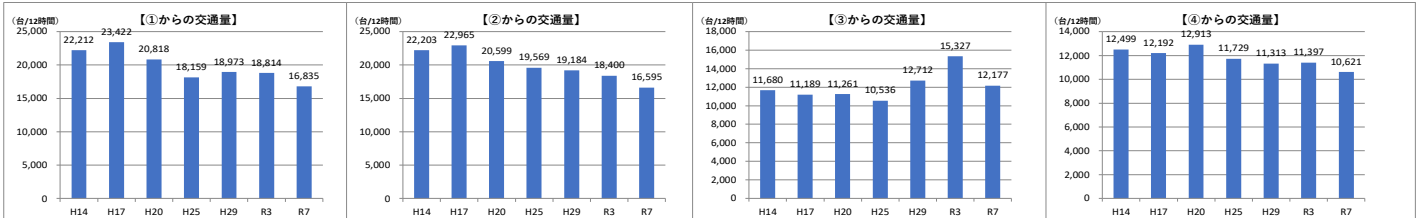


●調査日時
令和7年10月 2日（木） 7:00~19:00（12時間）

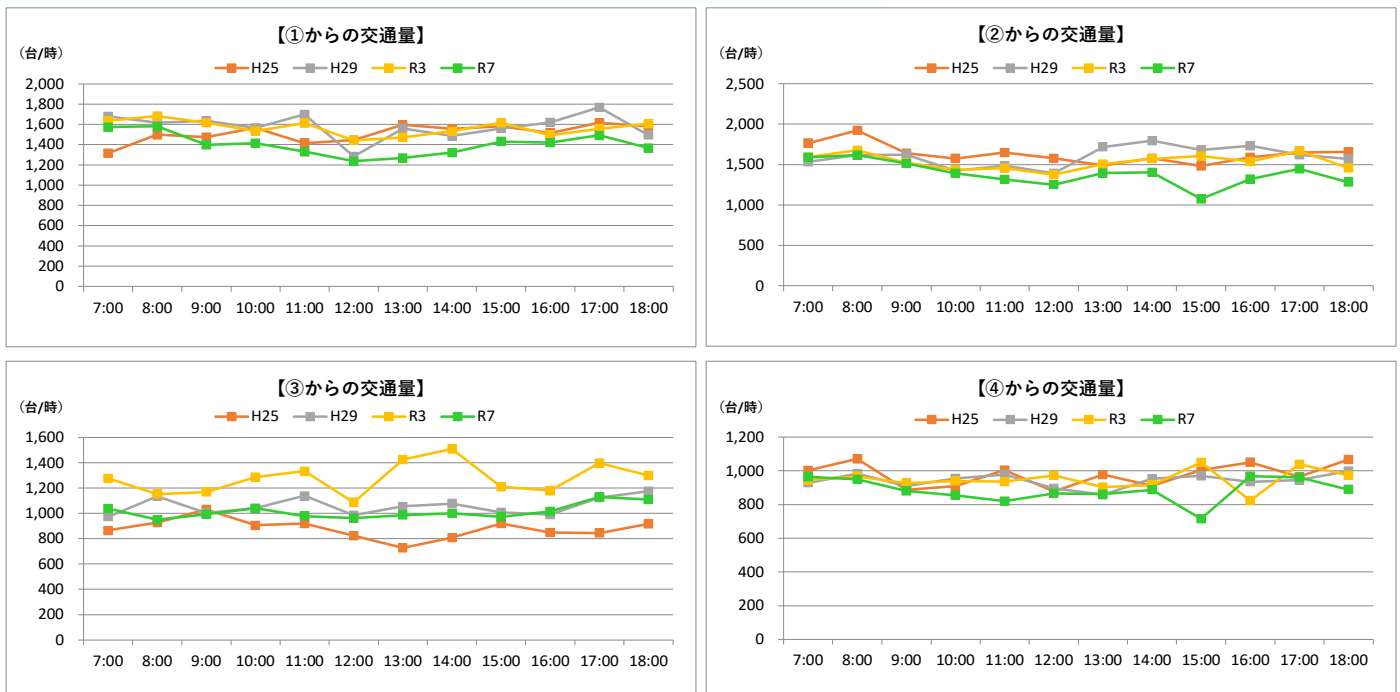
●方向別交通量（台/12時間）



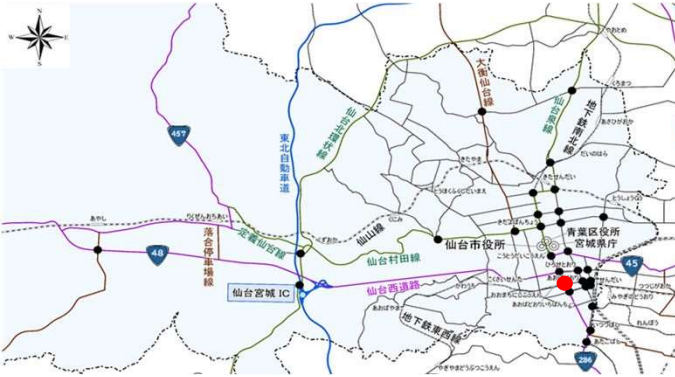
●過年度交通量との比較（台/12時間）



●時間帯別交通量（台/時）



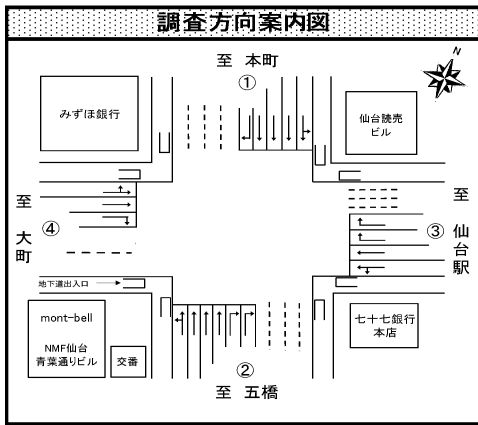
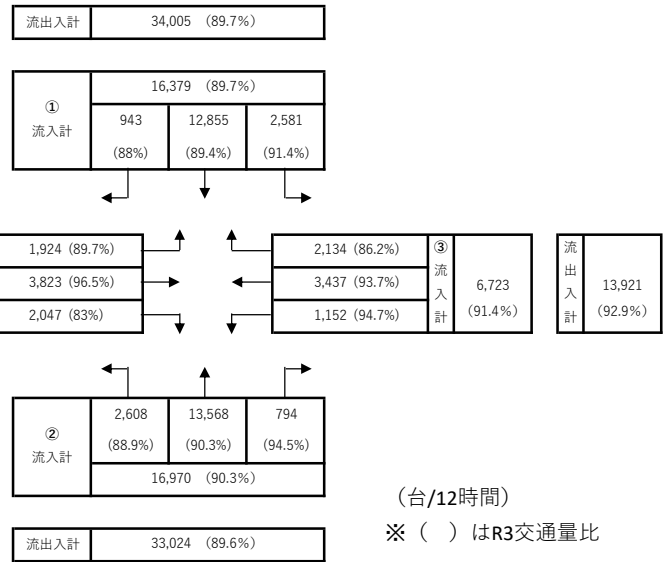
<地点：青-21> 中央三丁目交差点（青葉区）



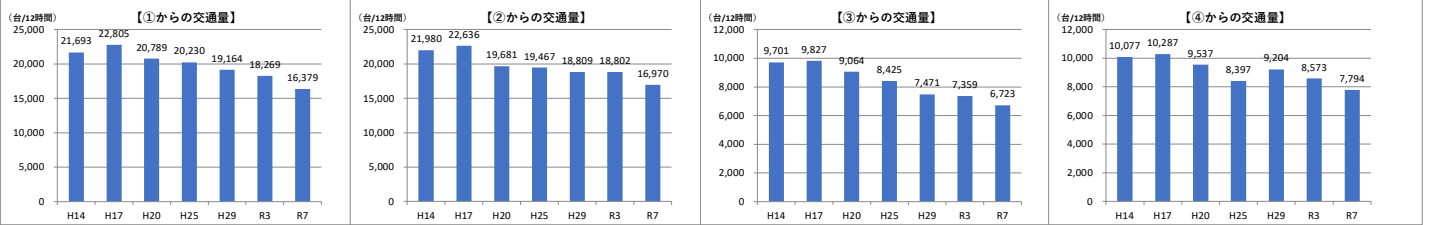
●調査日時

令和7年9月30日（火） 7:00~19:00（12時間）

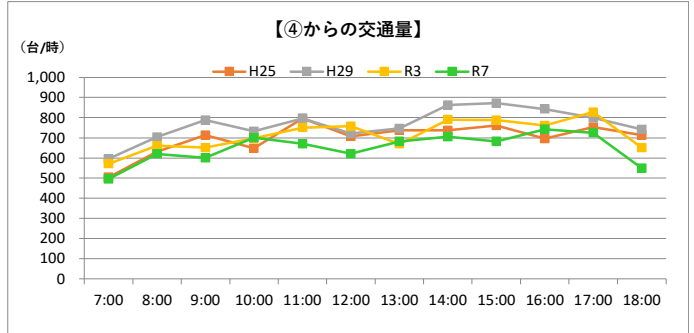
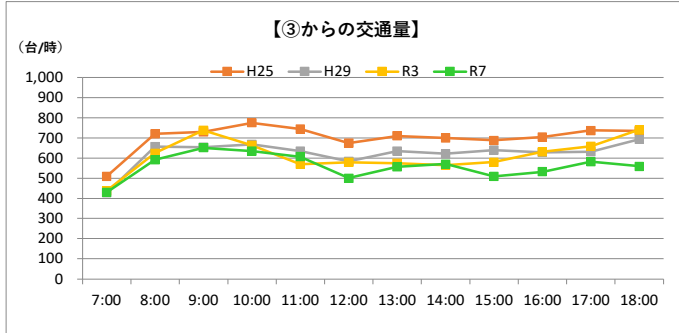
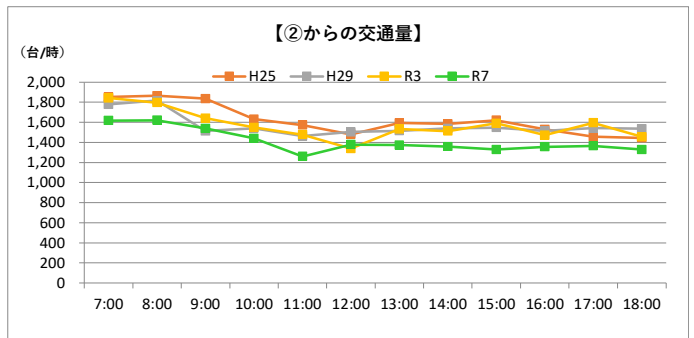
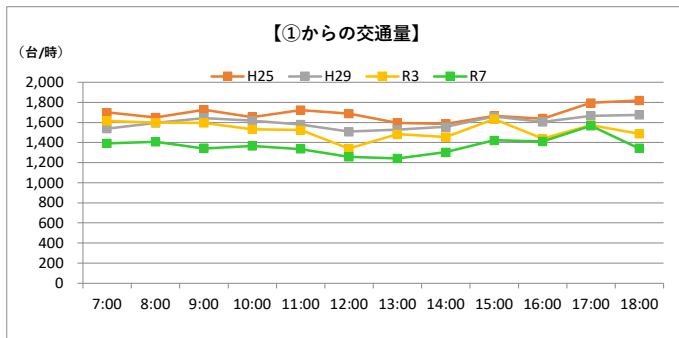
●方向別交通量（台/12時間）



●過年度交通量との比較（台/12時間）



●時間帯別交通量（台/時）



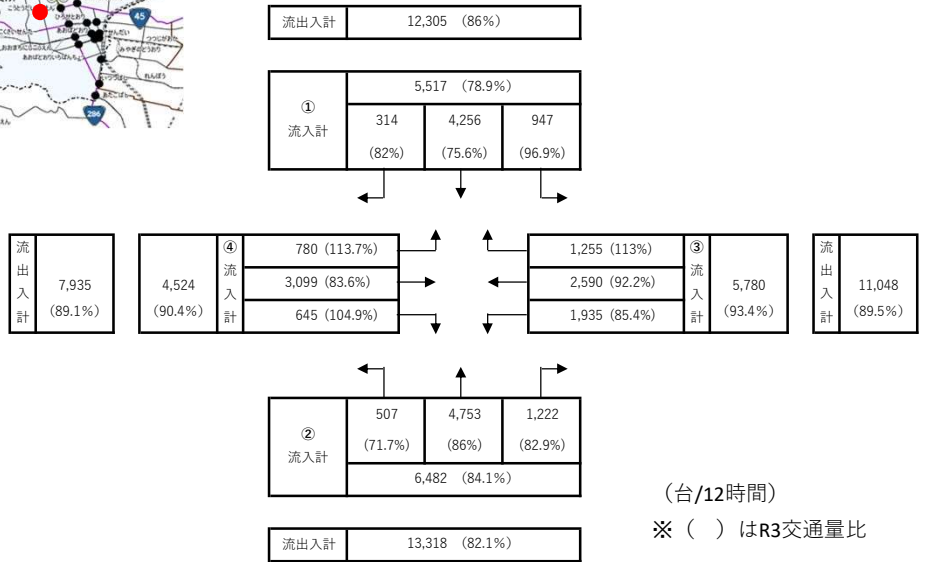
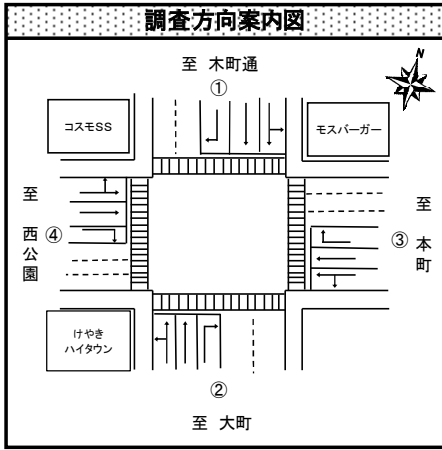
<地点：青-23> 春日町交差点（青葉区）



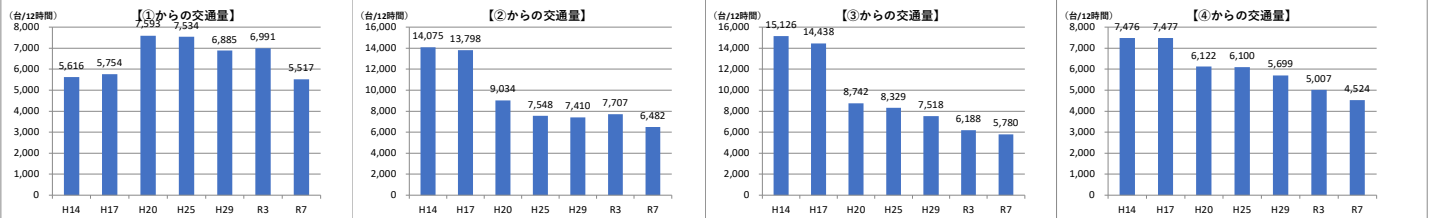
●調査日時

令和7年10月7日（火） 7:00~19:00（12時間）

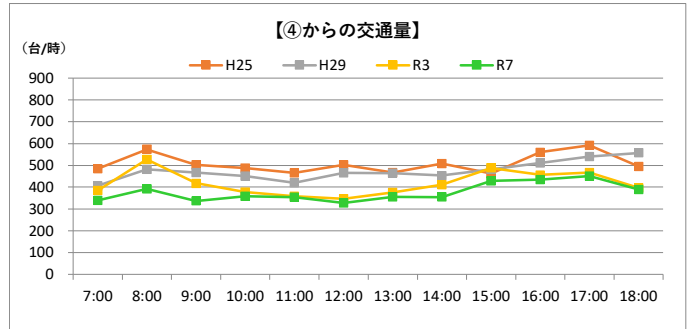
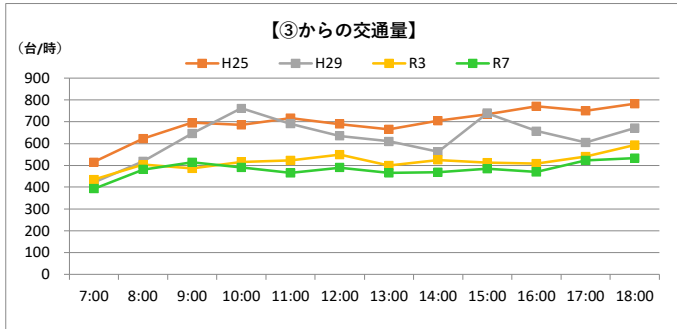
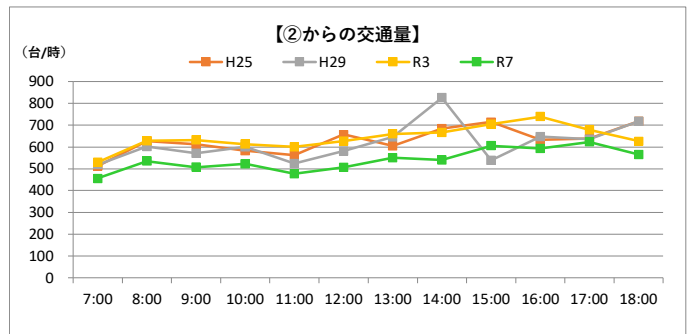
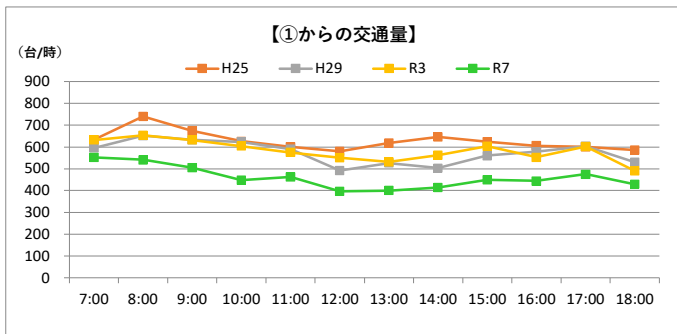
●方向別交通量（台/12時間）



●過年度交通量との比較（台/12時間）



●時間帯別交通量（台/時）



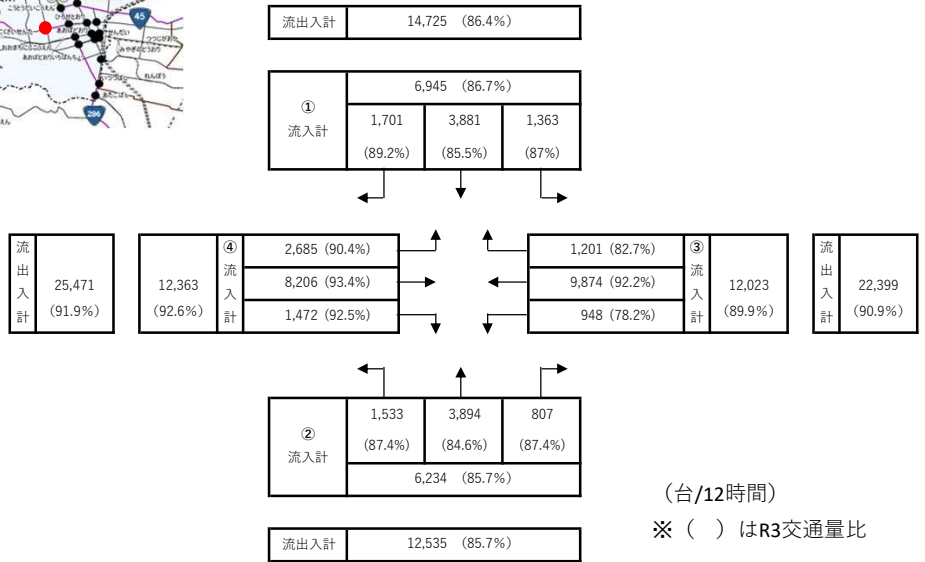
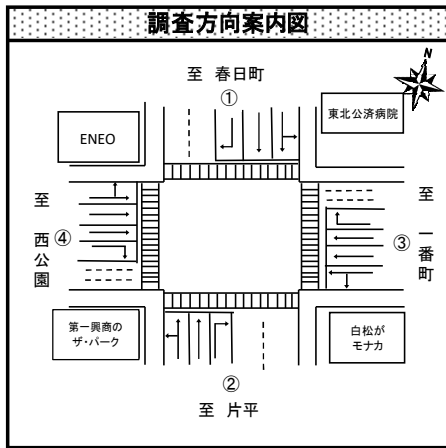
<地点：青-24> 東北公済病院前交差点（青葉区）



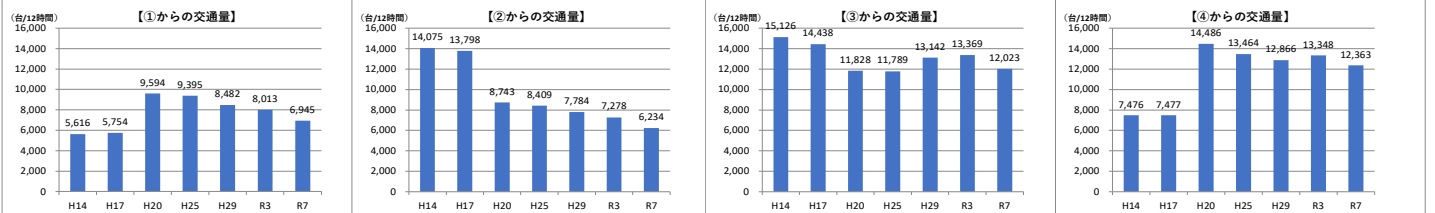
●調査日時

令和7年10月7日（火） 7:00～19:00（12時間）

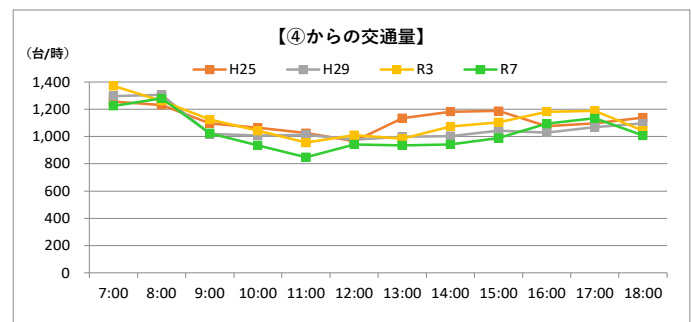
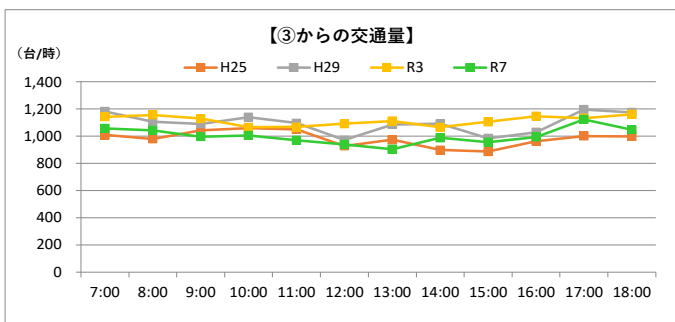
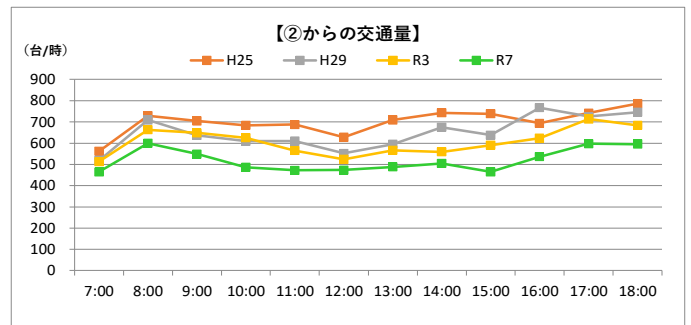
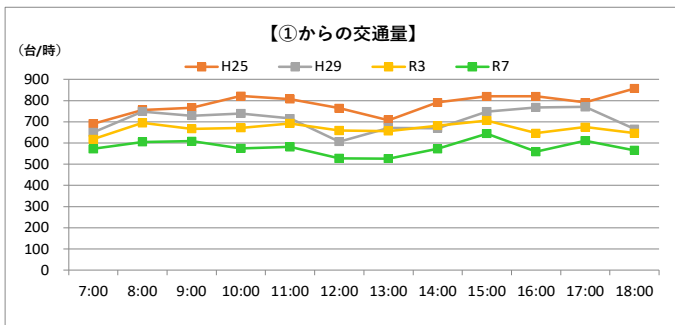
●方向別交通量（台/12時間）



●過年度交通量との比較（台/12時間）



●時間帯別交通量（台/時）



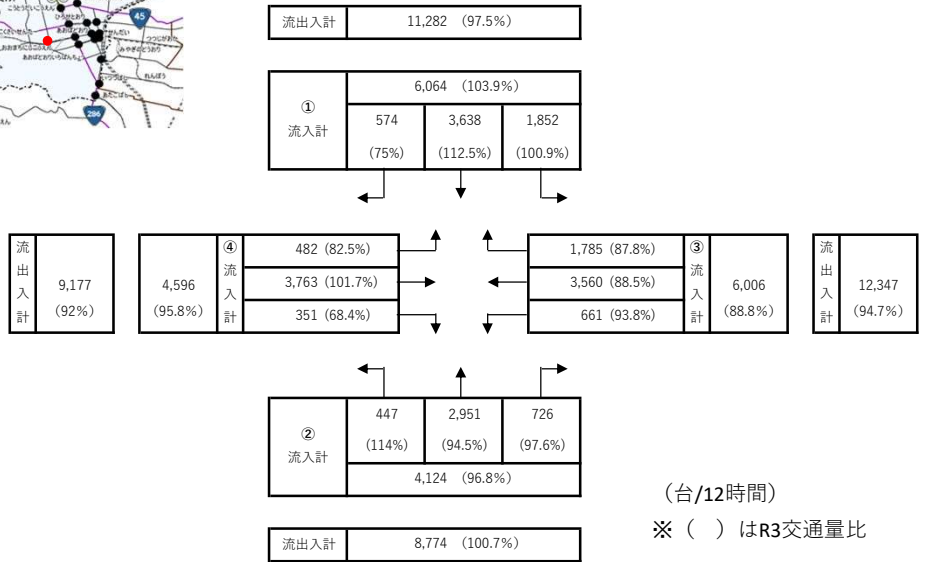
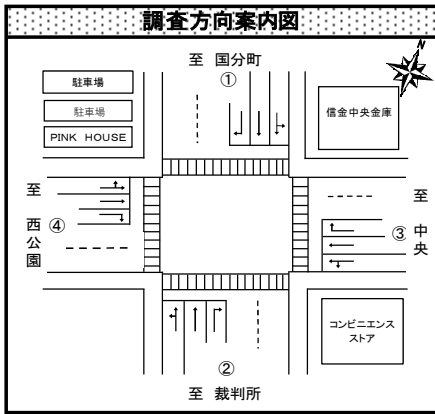
<地点：青-25> 晩翠草堂前交差点（青葉区）



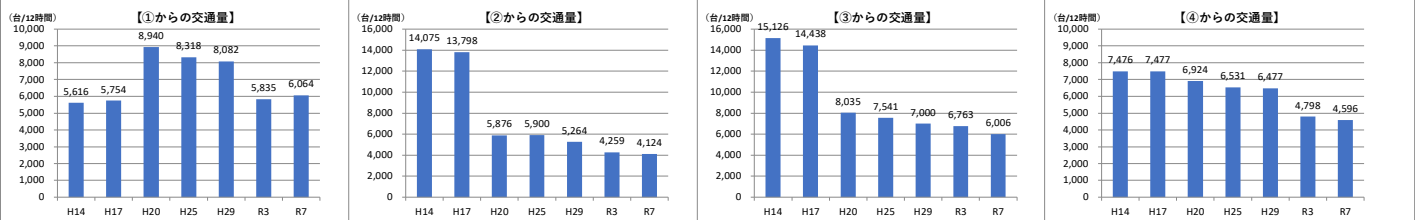
●調査日時

令和7年10月7日（火） 7:00～19:00（12時間）

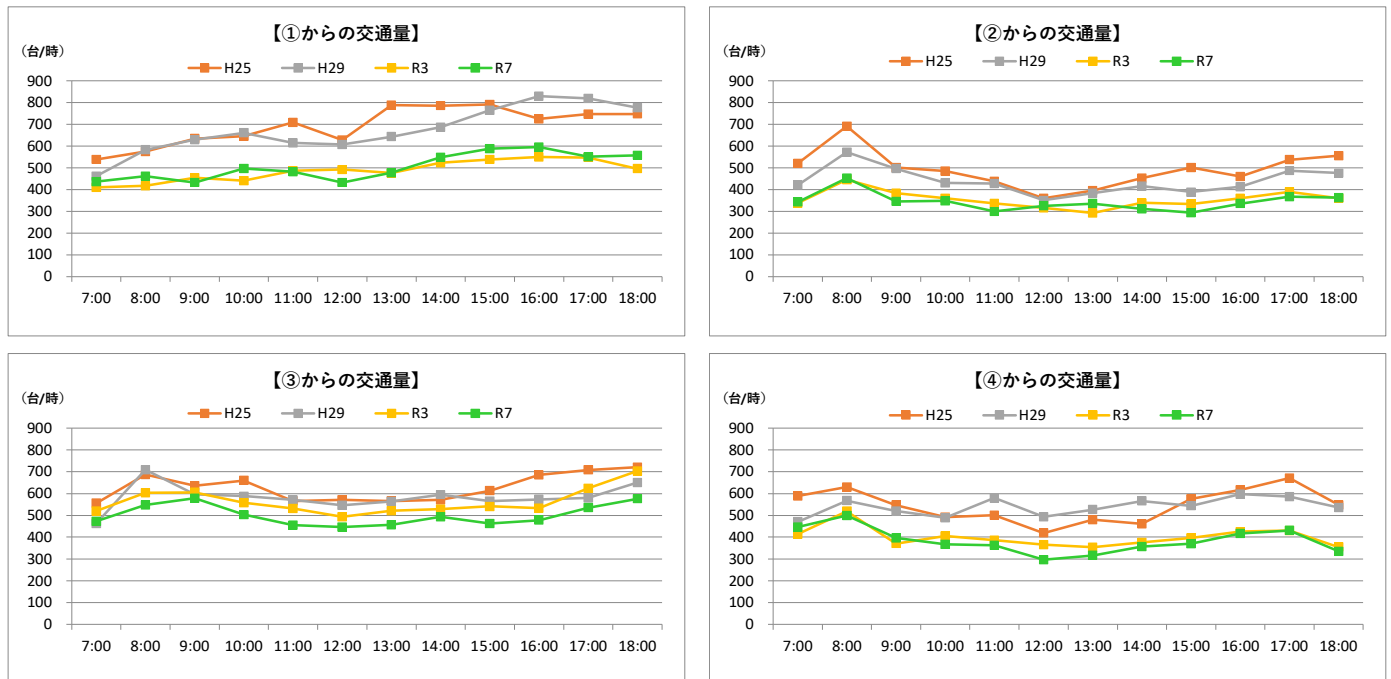
●方向別交通量（台/12時間）



●過年度交通量との比較（台/12時間）



●時間帯別交通量（台/時）

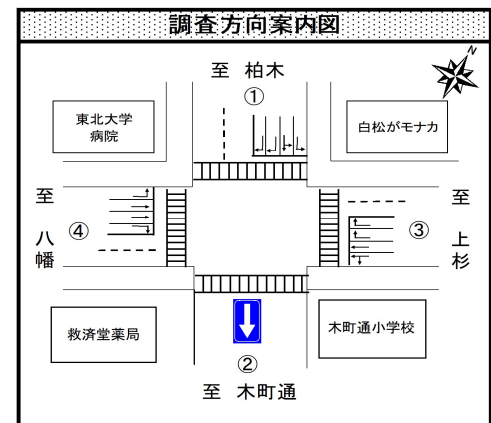
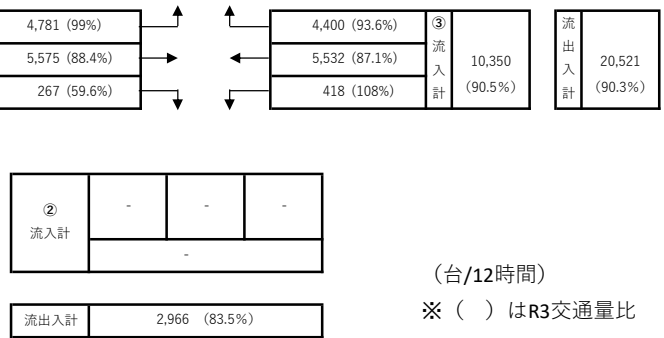


<地点：青-27> 木町通二丁目西交差点（青葉区）

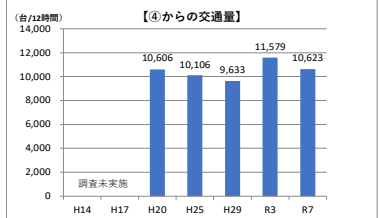
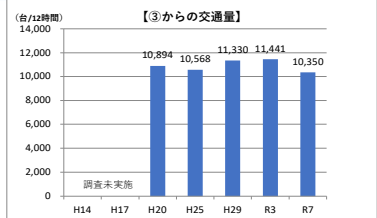
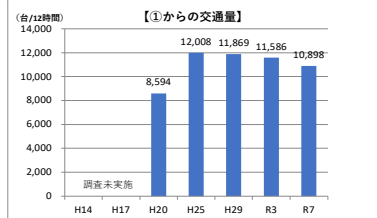


- 調査日時
令和7年10月28日（火） 7:00~19:00（12時間）
- 方向別交通量（台/12時間）

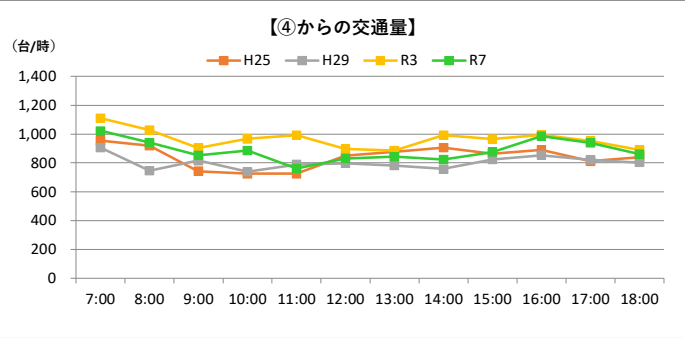
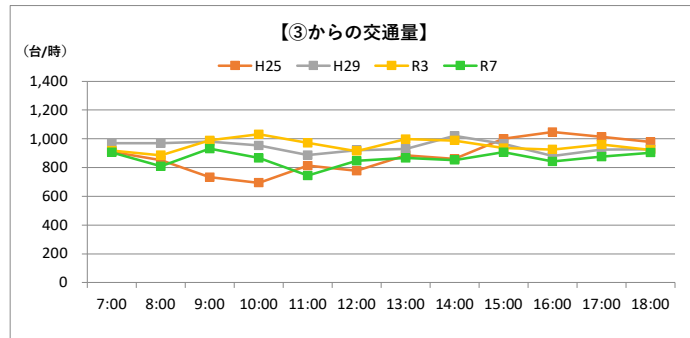
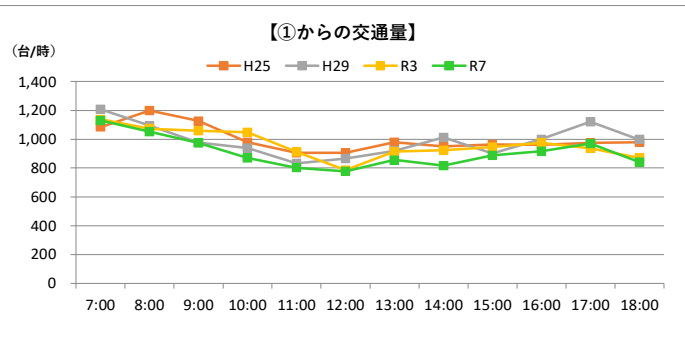
流出入計	20,079 (95.1%)		
① 流入計	4,021	2,281	4,596
	(103.6%)	(83.9%)	(92.2%)
	↓		



●過年度交通量との比較（台/12時間）



●時間帯別交通量（台/時）



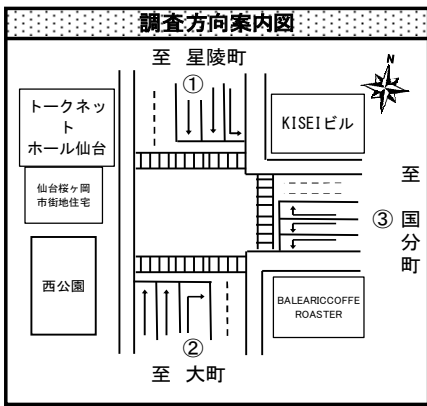
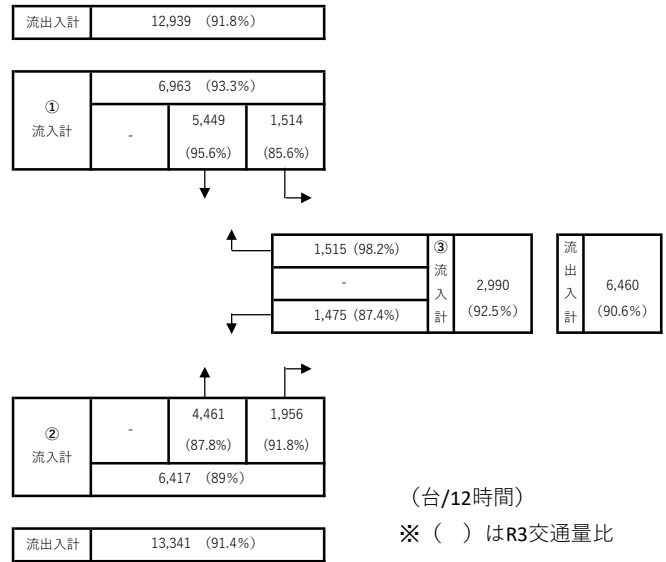
<地点：青-29> 市民会館前交差点（青葉区）



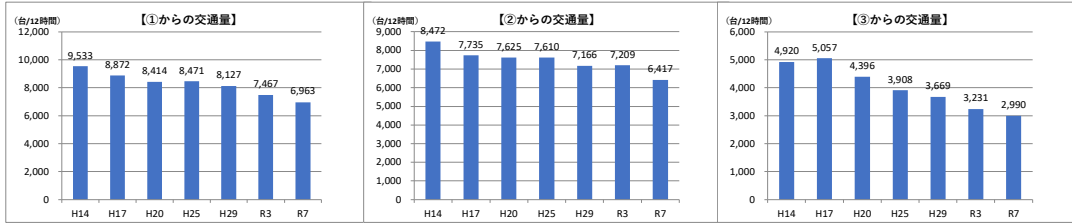
●調査日時

令和7年10月7日（火） 7:00～19:00（12時間）

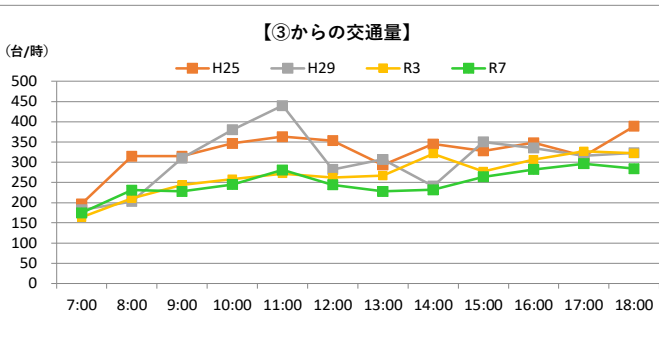
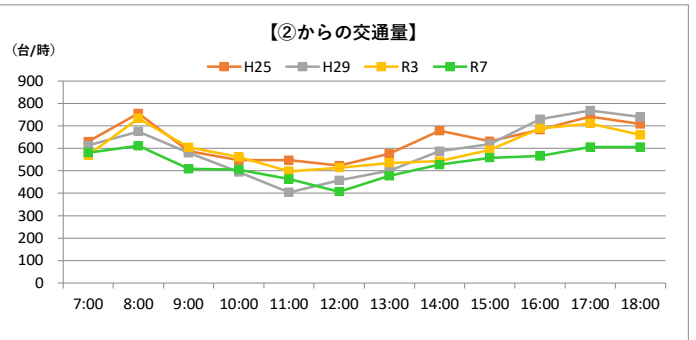
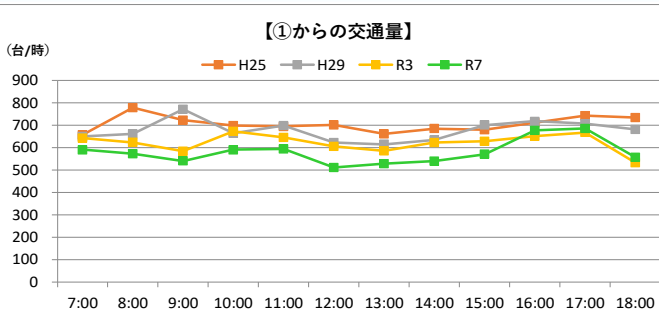
●方向別交通量（台/12時間）



●過年度交通量との比較（台/12時間）



●時間帯別交通量（台/時）



<地点：青-30> 西公園前交差点（青葉区）



●調査日時

令和7年10月7日（火） 7:00～19:00（12時間）

●方向別交通量（台/12時間）

流出入計	13,541 (99.8%)
------	----------------

① 流入計	7,482 (98.2%)		
	3,354 (102.5%)	3,740 (96.9%)	388 (79.3%)

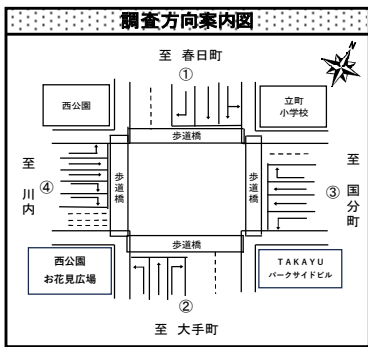
流出入計	25,696 (98.4%)	④ 流入計	12,098 (98.3%)	3,038 (109.2%)	1,536 (85.1%)	7,524 (97.5%)	462 (94.7%)	3,017 (98.5%)	530 (94.6%)	③ 流入計	4,009 (97.5%)	流出入計	6,177 (93.4%)
------	----------------	-------	----------------	----------------	---------------	---------------	-------------	---------------	-------------	-------	---------------	------	---------------

② 流入計	7,227 (96.6%)	2,559 (95.6%)	244 (115.1%)
	10,030 (96.7%)		

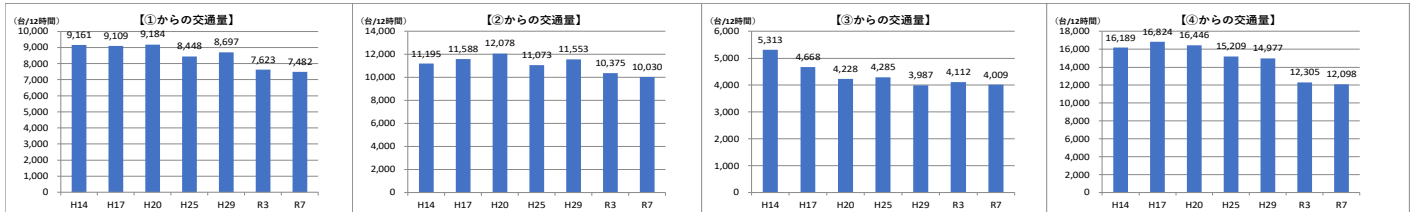
流出入計	21,824 (96.9%)
------	----------------

(台/12時間)

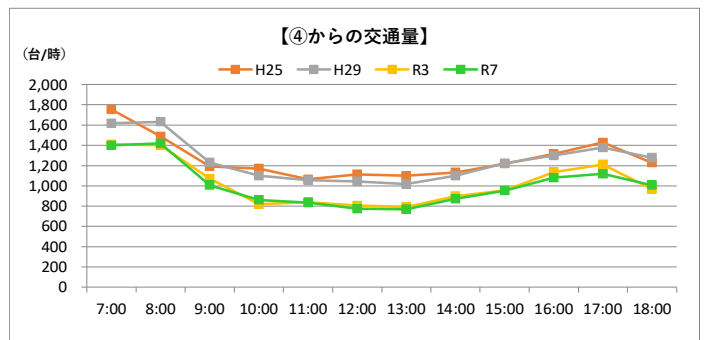
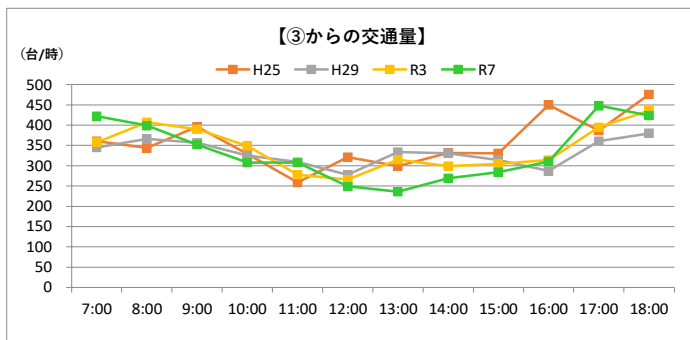
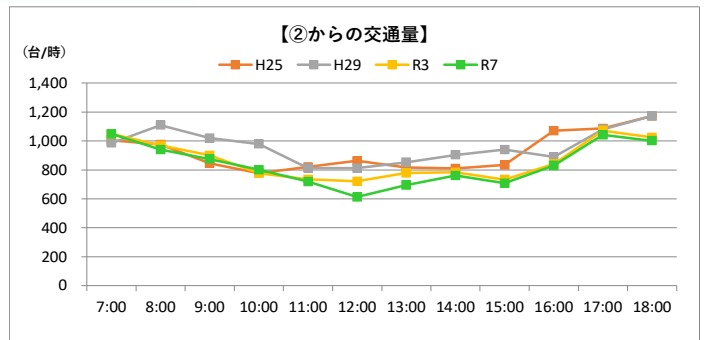
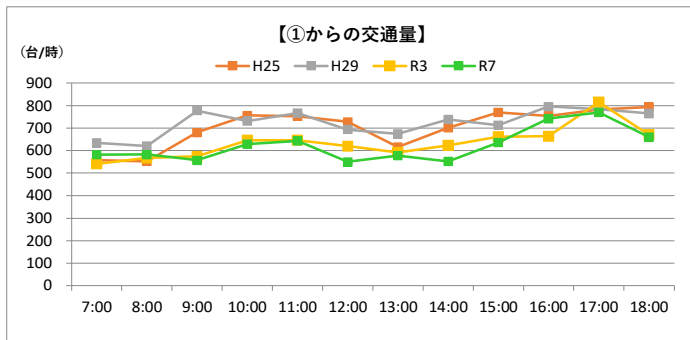
※ () はR3交通量比



●過年度交通量との比較（台/12時間）



●時間帯別交通量（台/時）



<地点：青-31> 大町交差点（青葉区）



●調査日時

令和7年10月7日（火） 7:00～19:00（12時間）

●方向別交通量（台/12時間）

流出入計	21,923 (88.5%)
------	----------------

① 流入計	12,000 (87.7%)		
	1,504 (82.8%)	7,632 (90.3%)	2,864 (83.9%)



流出入計	8,922 (85.8%)
------	---------------

④ 流入計	1,320 (85.6%)
	1,794 (82.4%)
	1,567 (85.1%)

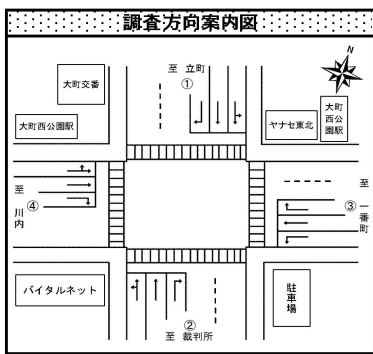
③ 流入計	2,022 (95.6%)
	1,723 (90.2%)
	291 (91.8%)

流出入計	9,001 (87%)
------	-------------

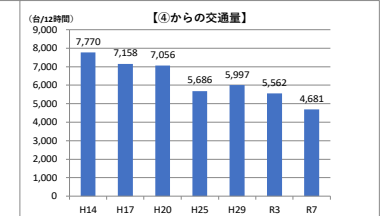
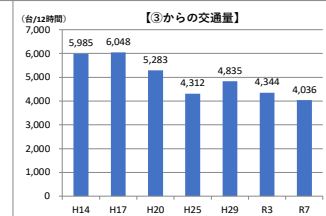
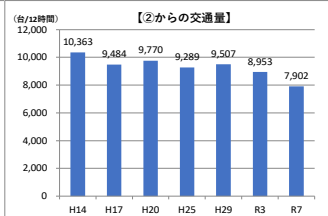
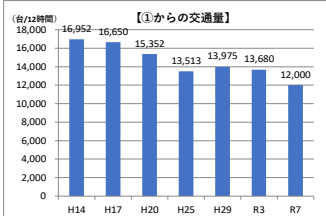
② 流入計	1,014 (91.4%)	6,581 (88.6%)	307 (74.3%)
	7,902 (88.3%)		

流出入計	17,392 (88.9%)
------	----------------

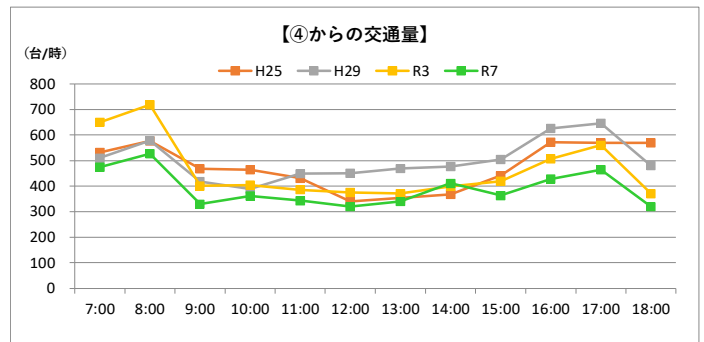
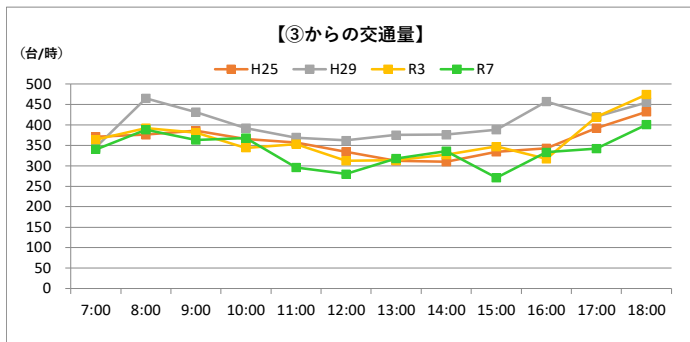
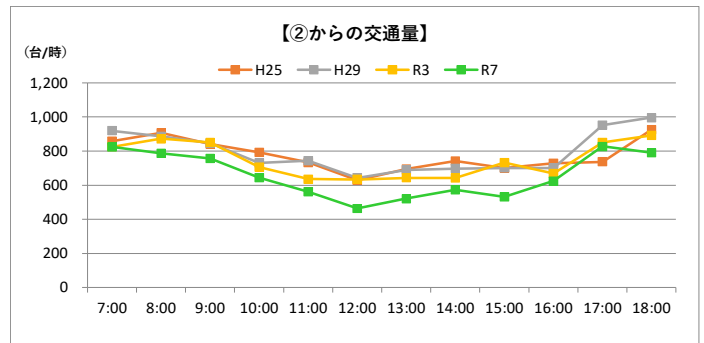
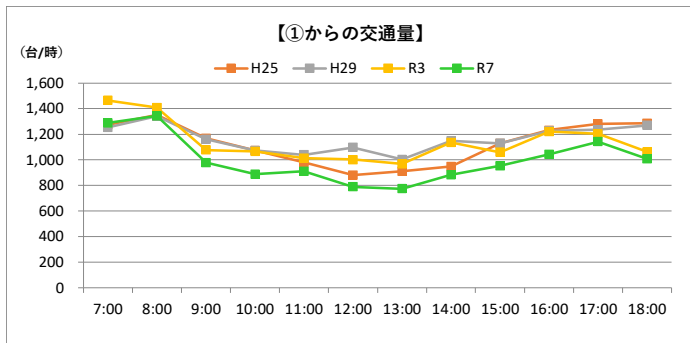
（台/12時間）
※（ ）はR3交通量比



●過年度交通量との比較（台/12時間）



●時間帯別交通量（台/時）



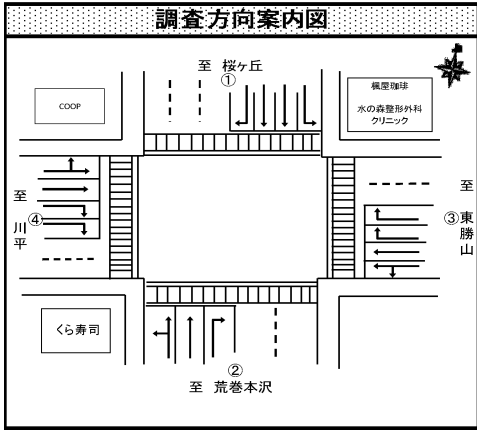
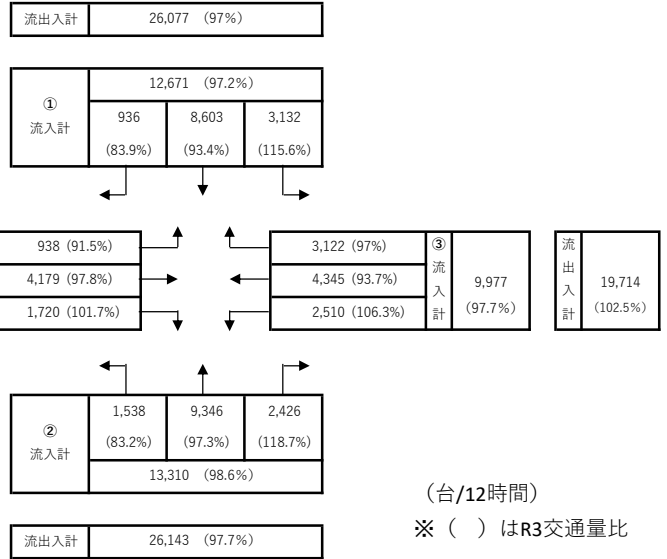
<地点：青-32> 水の森三丁目交差点（青葉区）



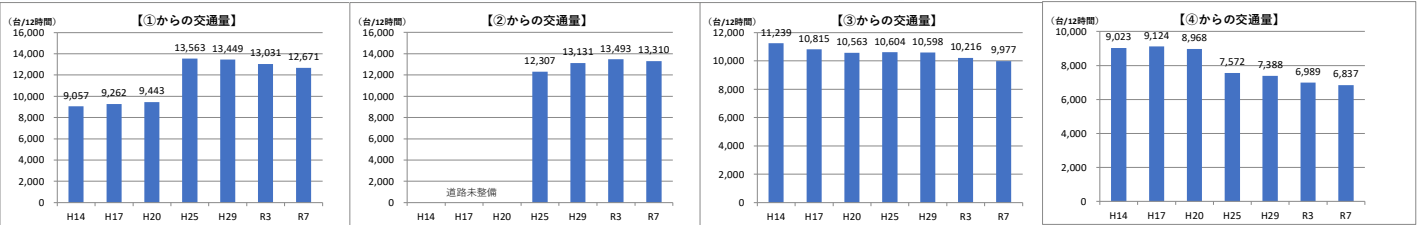
●調査日時

令和7年10月9日（木） 7:00~19:00（12時間）

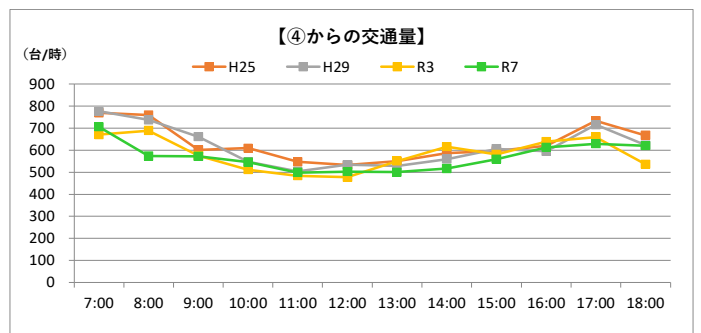
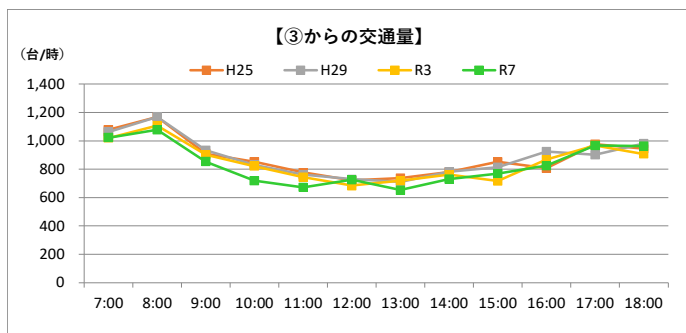
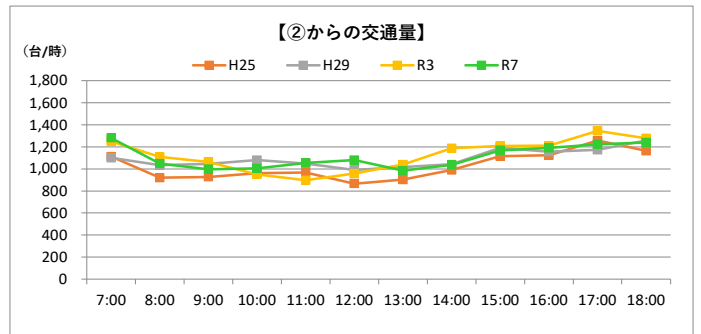
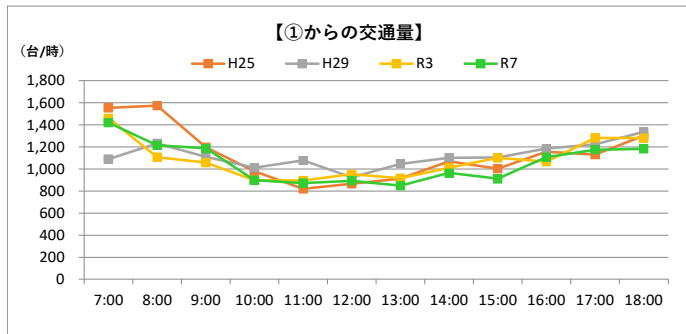
●方向別交通量（台/12時間）



●過年度交通量との比較（台/12時間）



●時間帯別交通量（台/時）



<地点：青-35> 仙台二高前交差点（青葉区）



●調査日時

令和7年10月7日（火） 7:00～19:00（12時間）

●方向別交通量（台/12時間）

流出入計	7,327 (86.1%)
------	---------------

① 流入計	3,245 (81.8%)		
	227 (94.6%)	2,434 (84.8%)	584 (68.1%)



流出入計	3,927 (84.4%)
------	---------------

④ 流入計	410 (89.3%)	↑	↑
	1,030 (74.3%)		
	710 (88.3%)		

③ 流入計	1,170 (84.8%)	←	←
	1,098 (88.1%)		
	456 (91.4%)		

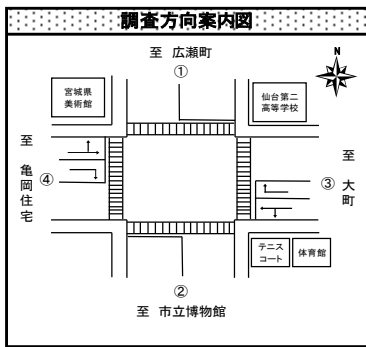
流出入計	4,661 (80.6%)
------	---------------

② 流入計	452 (87.8%)	2,502 (92.4%)	323 (77.8%)
	3,277 (90.1%)		
	↓		

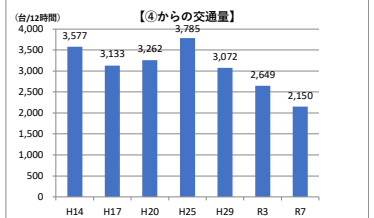
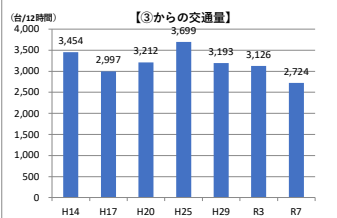
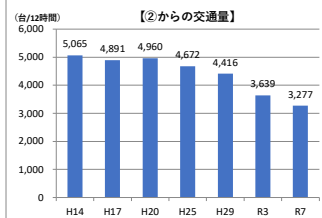
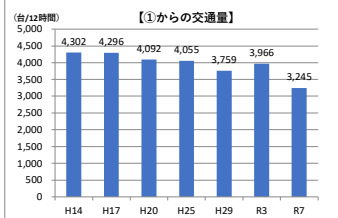
流出入計	6,877 (88%)
------	-------------

(台/12時間)

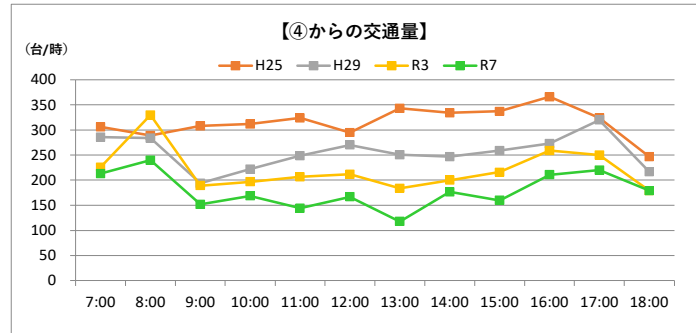
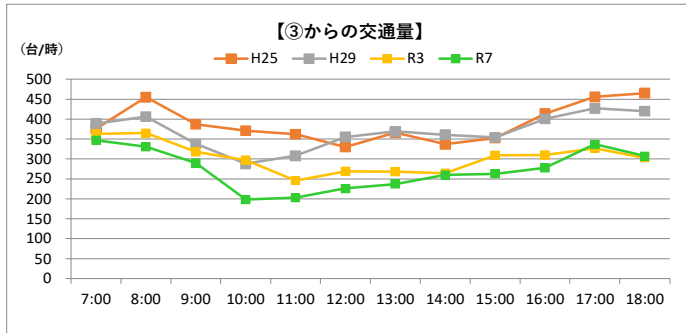
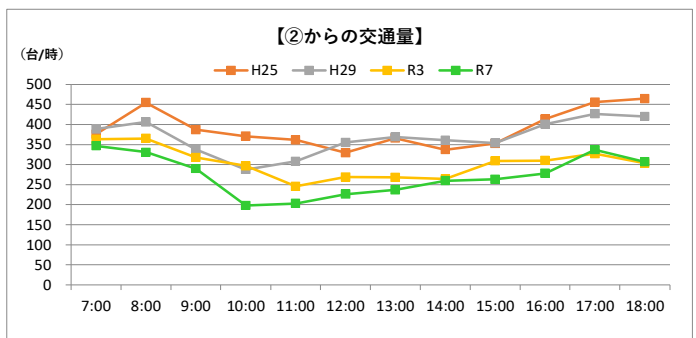
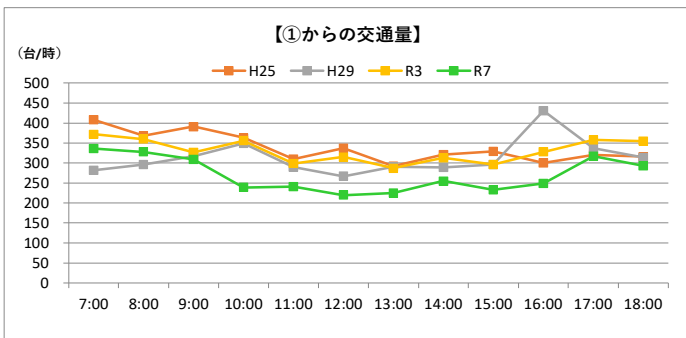
※ () はR3交通量比



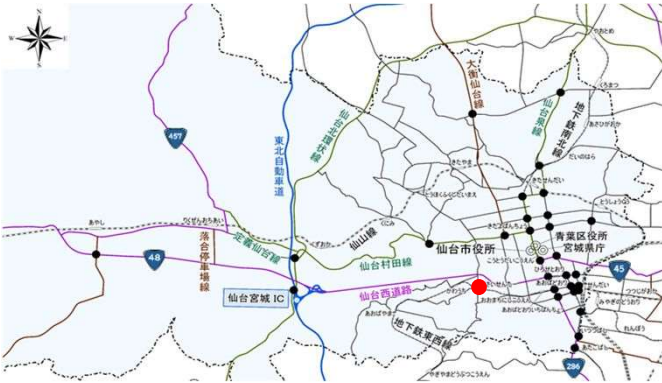
●過年度交通量との比較（台/12時間）



●時間帯別交通量（台/時）

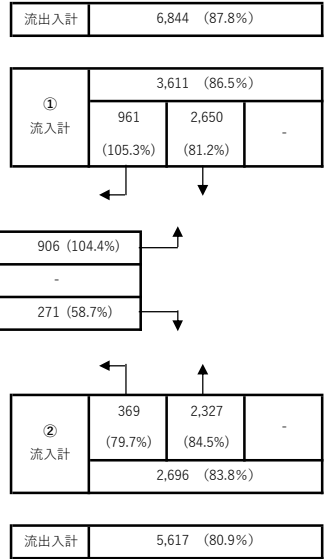


<地点：青-36> 東北大グラウンド前交差点（青葉区）

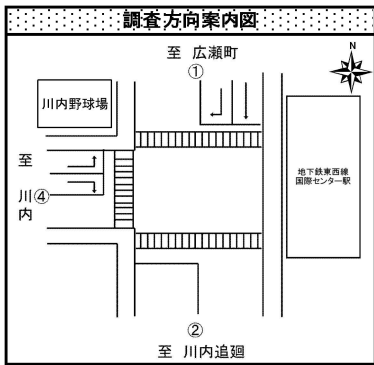


●調査日時
 令和7年10月7日（火） 7:00~19:00（12時間）

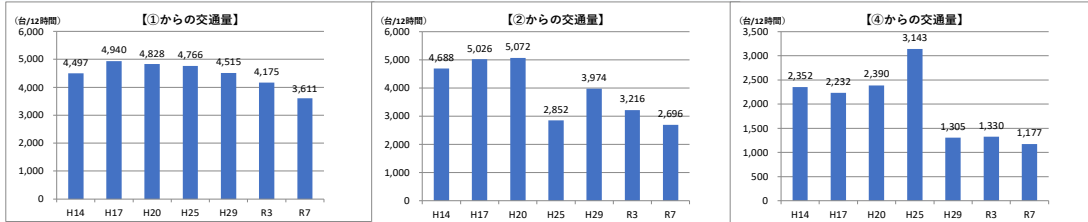
●方向別交通量（台/12時間）



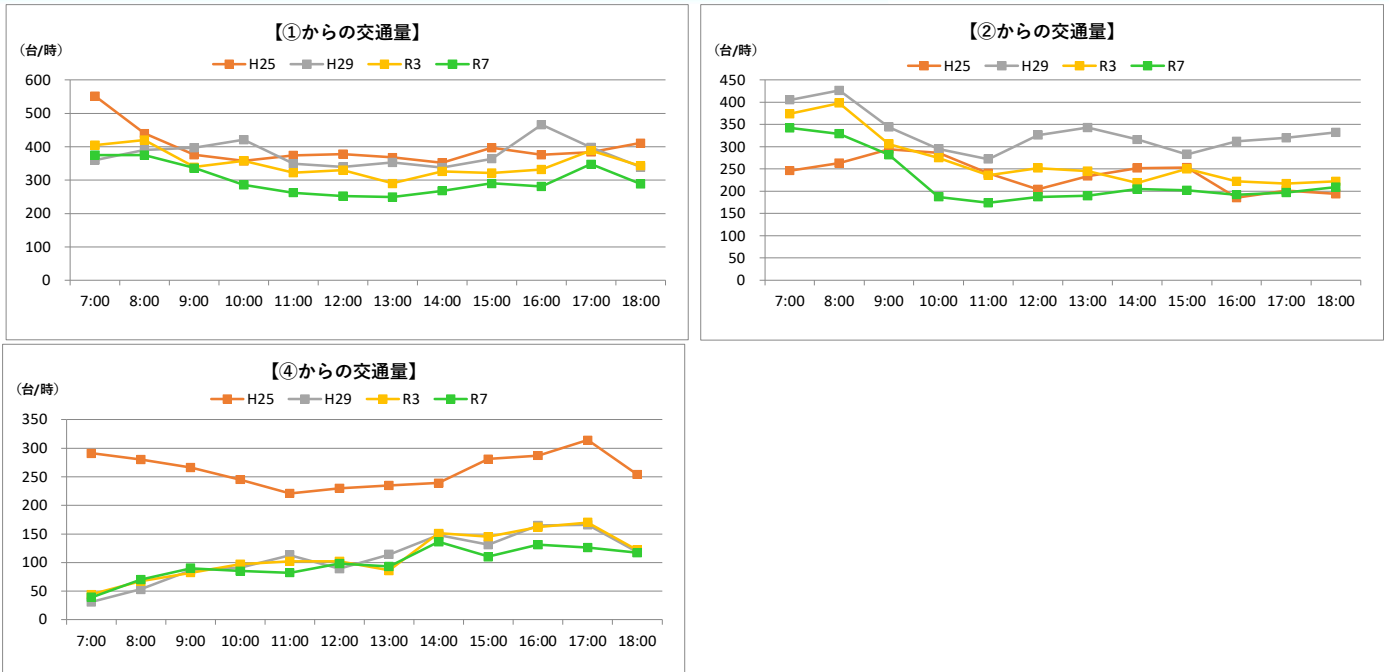
（台/12時間）
 ※（ ）はR3交通量比



●過年度交通量との比較（台/12時間）



●時間帯別交通量（台/時）

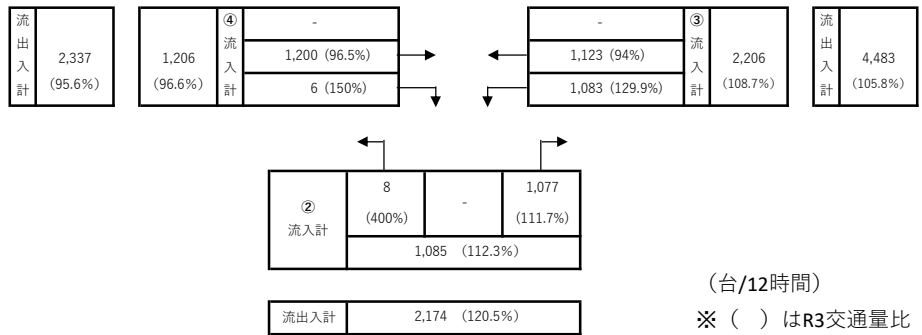
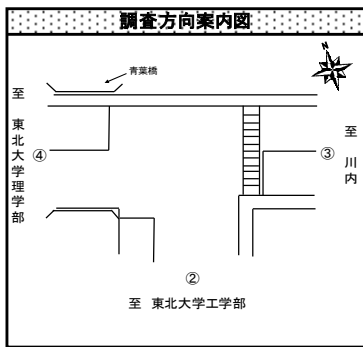


<地点：青-39> 青葉橋交差点（青葉区）

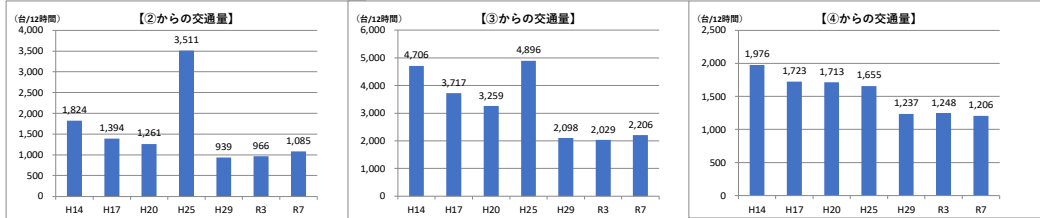


●調査日時
令和7年10月7日（火） 7:00～19:00（12時間）

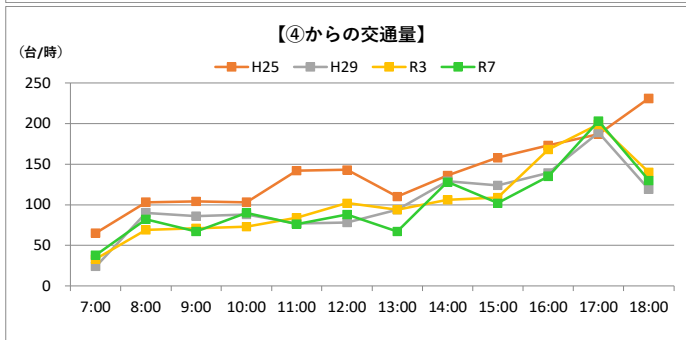
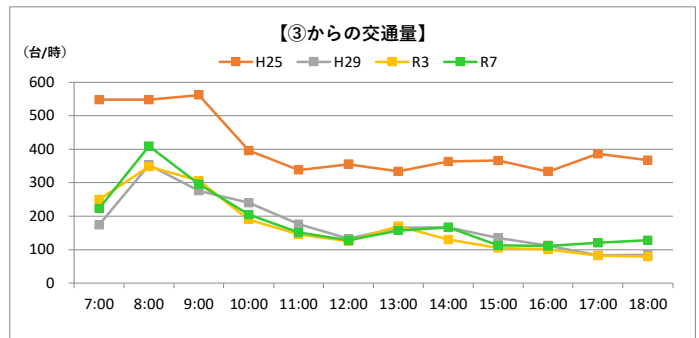
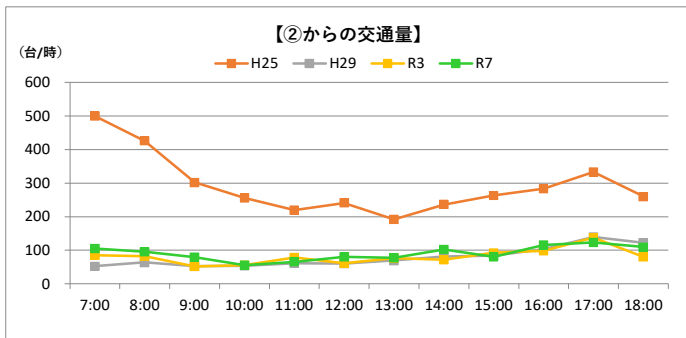
●方向別交通量（台/12時間）



●過年度交通量との比較（台/12時間）



●時間帯別交通量（台/時）



<地点：青-41> 大崎八幡神社入口交差点（青葉区）

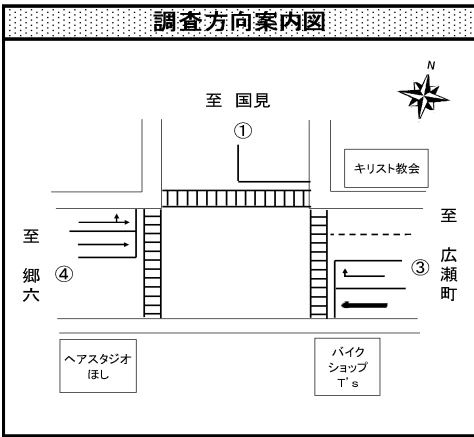


●調査日時
令和7年10月 2日（木） 7:00~19:00（12時間）

●方向別交通量（台/12時間）

流出入計	5,514 (103.2%)
------	----------------

① 流入計	2,544 (104.7%)	
	554 (87.8%)	1,990 (110.6%)



流出入計	9,001 (76.9%)
------	---------------

④ 流入計	4,870 (77.4%)
----------	---------------

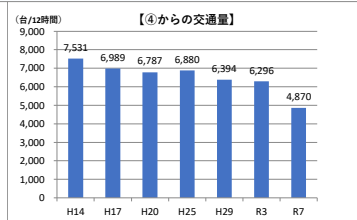
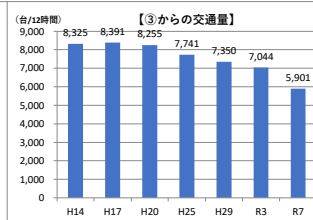
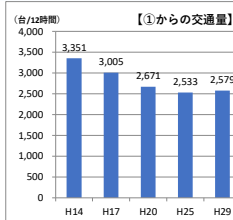
④ 流入計	646 (99.2%)	
	4,224 (74.8%)	-

③ 流入計	2,324 (102.8%)	
	3,577 (74.8%)	-

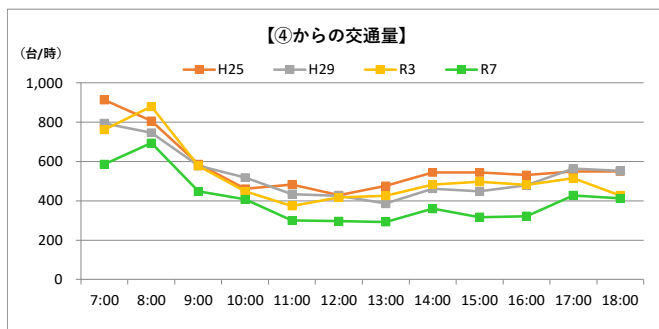
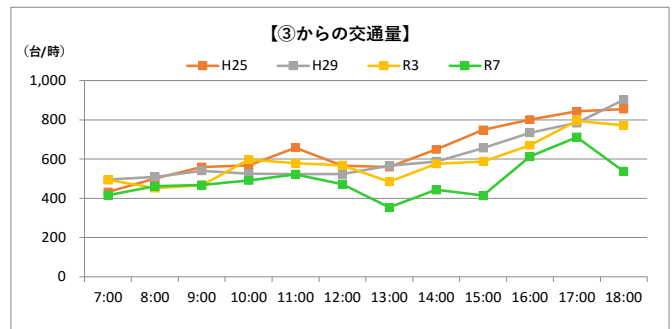
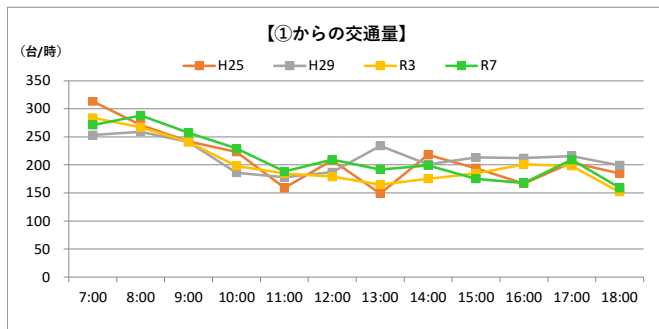
流出入計	12,115 (83.6%)
------	----------------

(台/12時間)
※ () はR3交通量比

●過年度交通量との比較（台/12時間）



●時間帯別交通量（台/時）

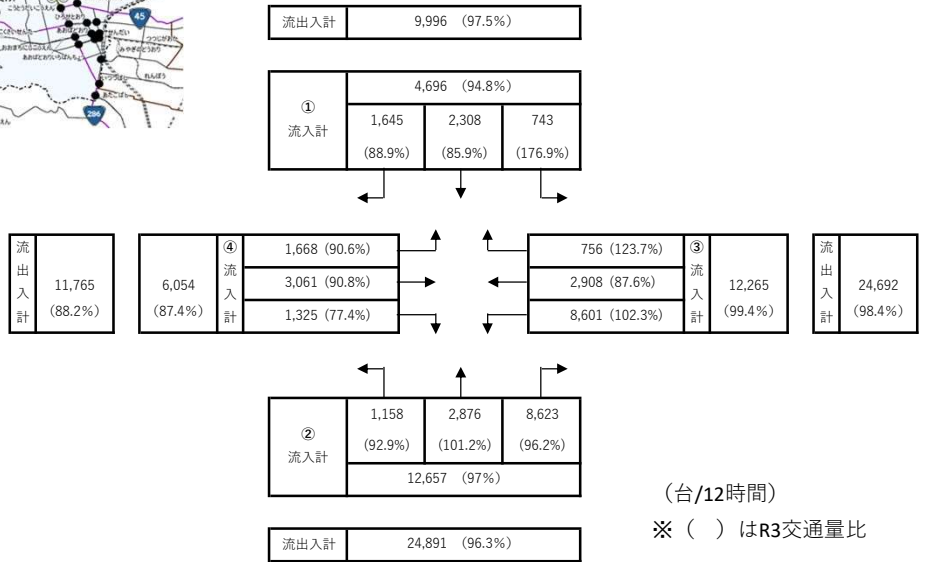
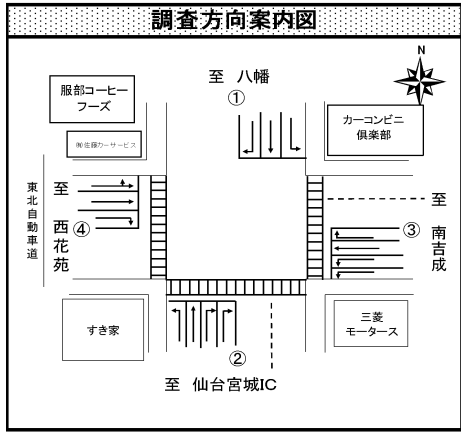


<地点：青-43> 折立交差点（青葉区）

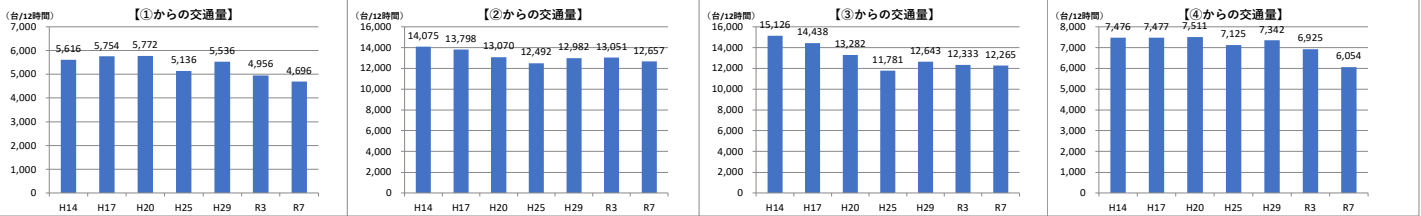


●調査日時
令和7年10月23日（木） 7:00~19:00（12時間）

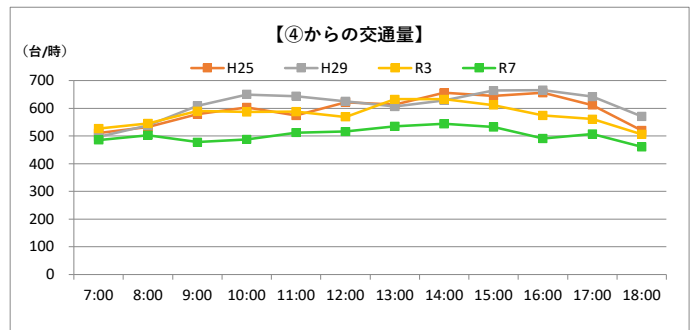
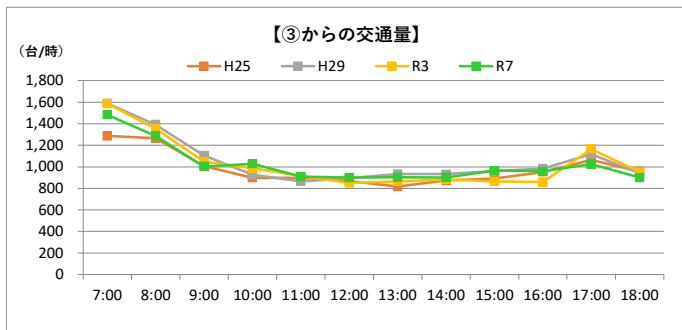
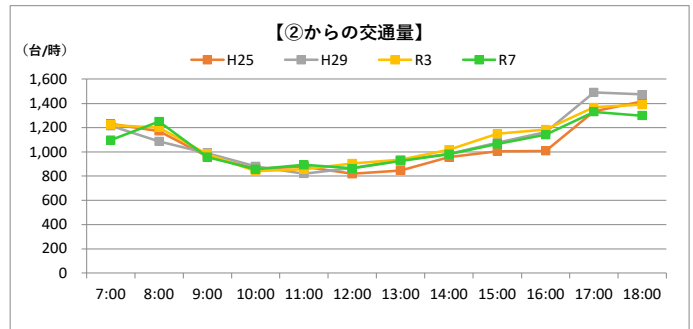
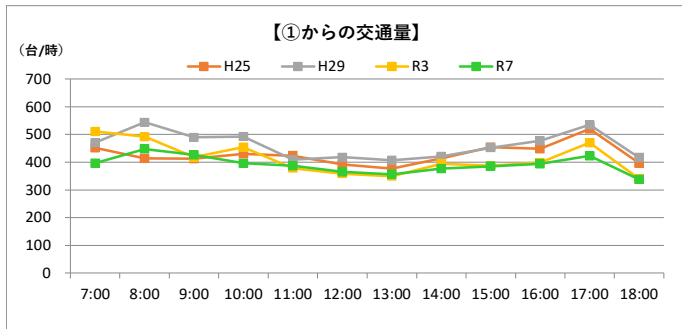
●方向別交通量（台/12時間）



●過年度交通量との比較（台/12時間）



●時間帯別交通量（台/時）

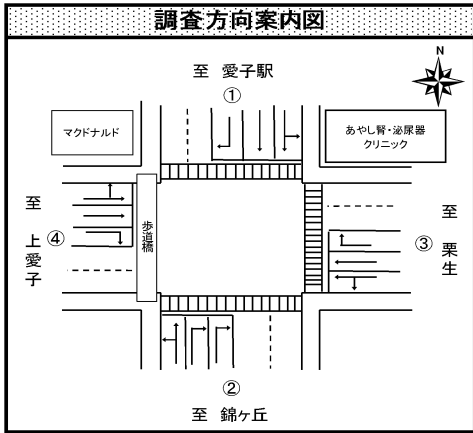
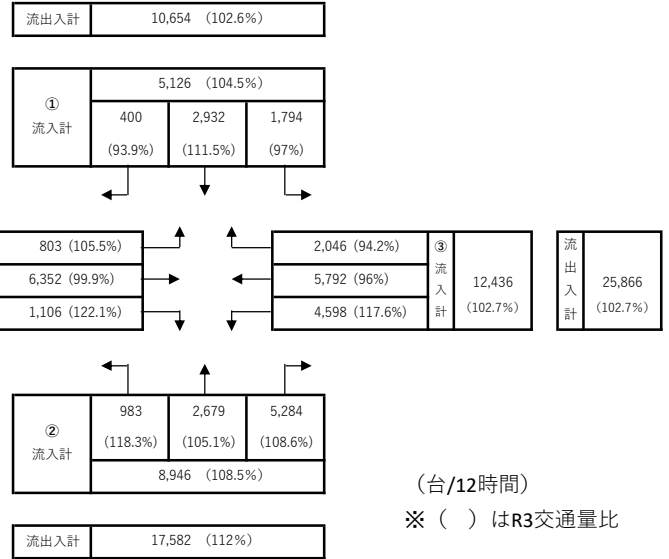


<地点：青-45> 愛子交差点（青葉区）

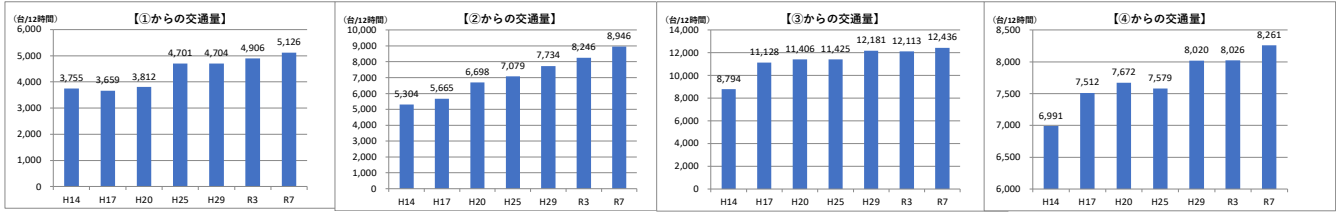


●調査日時
令和7年10月23日（木） 7:00~19:00（12時間）

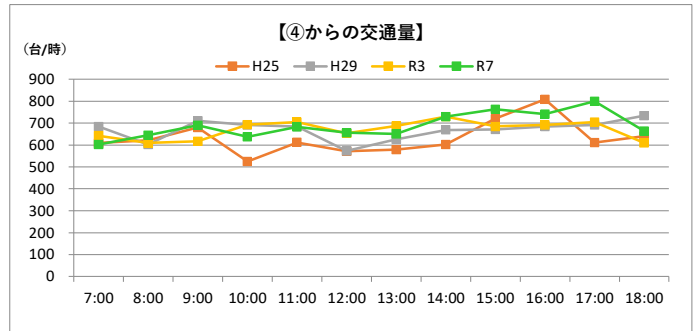
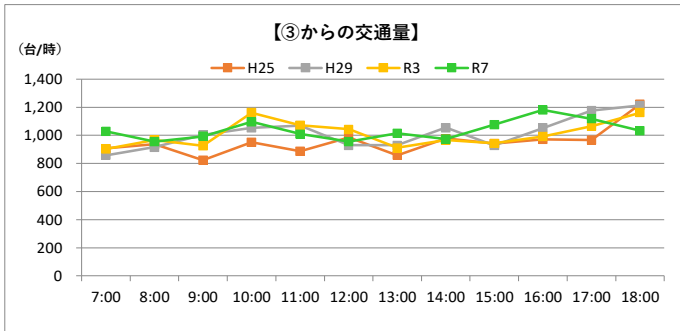
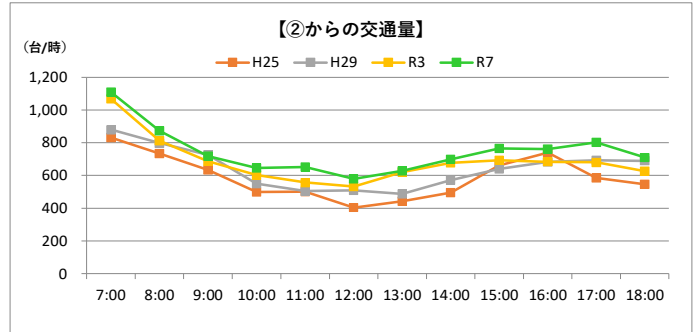
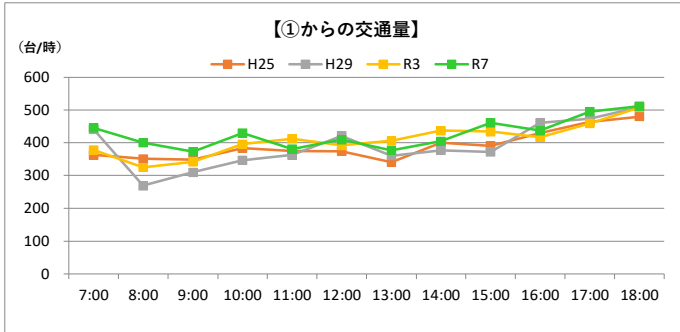
●方向別交通量（台/12時間）



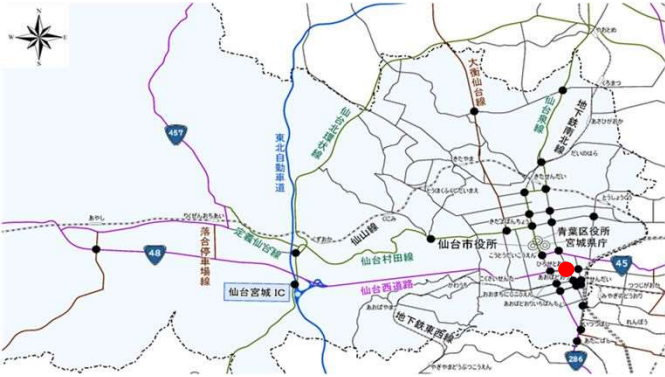
●過年度交通量との比較（台/12時間）



●時間帯別交通量（台/時）



<地点：青-47> 中央二丁目交差点（青葉区）



●調査日時

令和7年 9月30日（火） 7:00~19:00（12時間）

●方向別交通量（台/12時間）

流出入計	20,681 (87.4%)
------	----------------

① 流入計	10,706 (79.9%)		
	1,418 (88.2%)	7,000 (85.7%)	2,288 (63.2%)

流出入計	24,035 (95.1%)
------	----------------

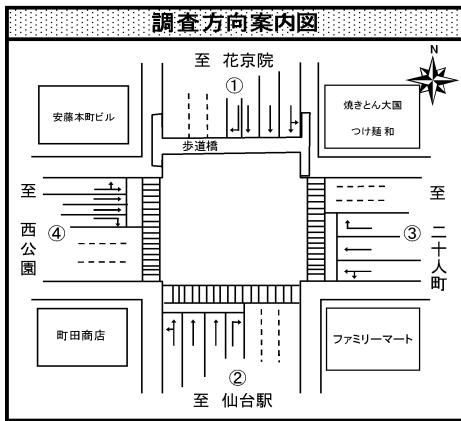
④ 流入計	1,036 (95.4%)	1,898 (91.1%)	③ 流入計	12,821 (101.1%)
	9,152 (91.8%)	9,625 (102.7%)		26,061 (91.6%)
		778 (86.8%)		

② 流入計	2,026 (86.9%)	7,041 (99.2%)	1,800 (82.6%)
	10,867 (93.6%)		

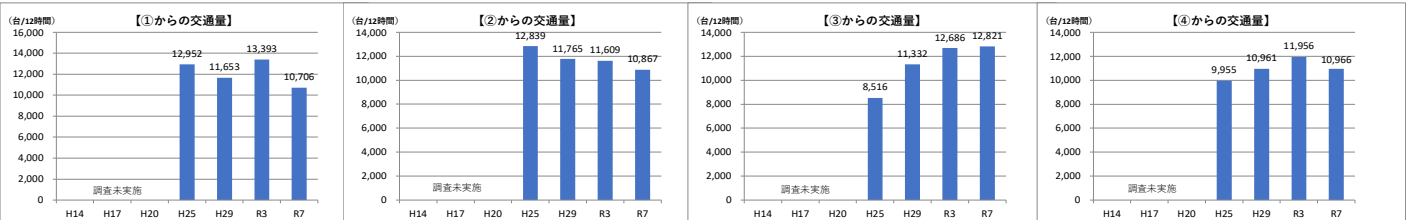
流出入計	19,943 (91%)
------	--------------

(台/12時間)

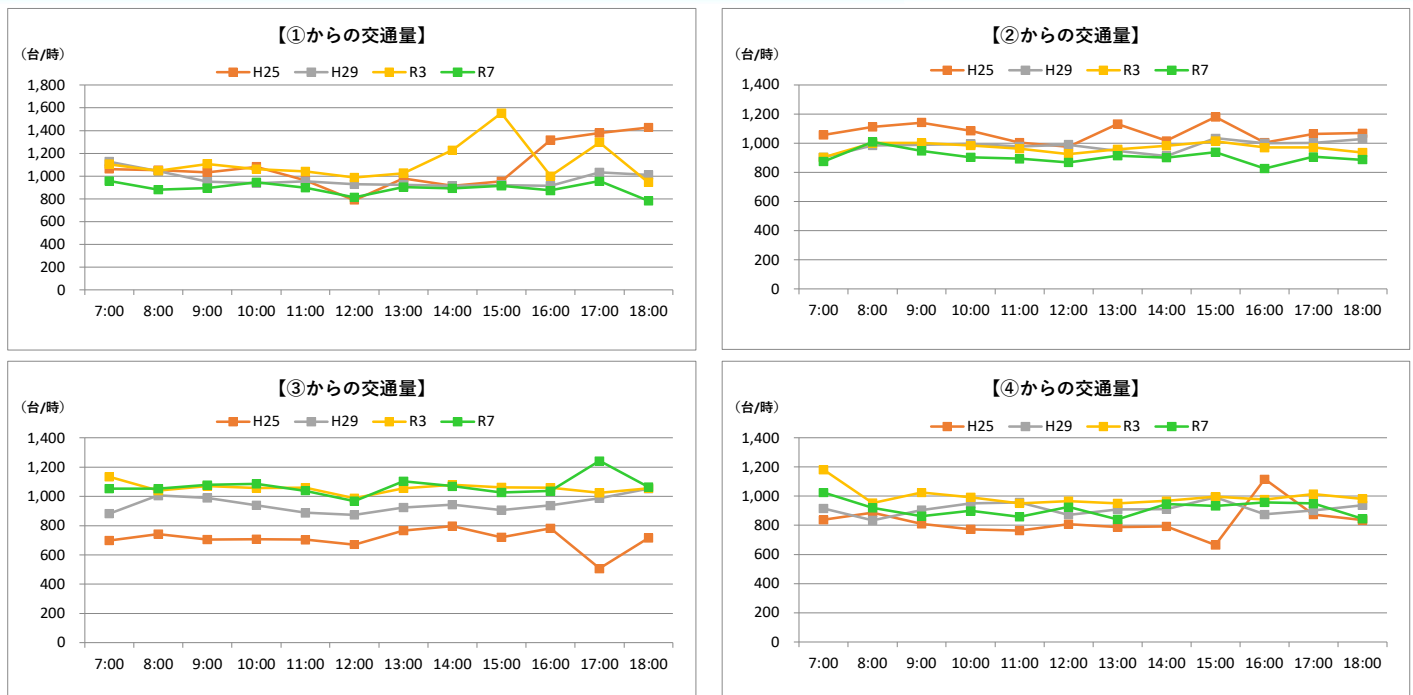
※ () はR3交通量比



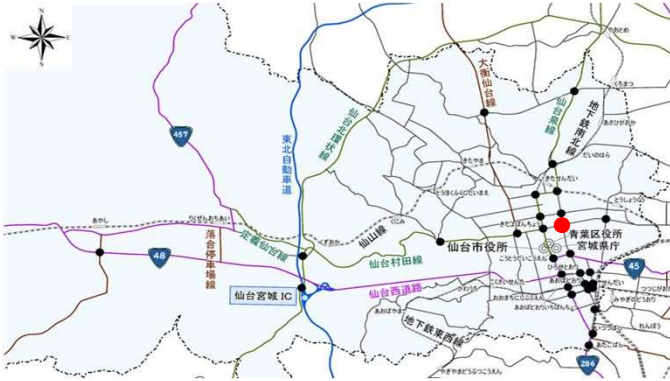
●過年度交通量との比較（台/12時間）



●時間帯別交通量（台/時）



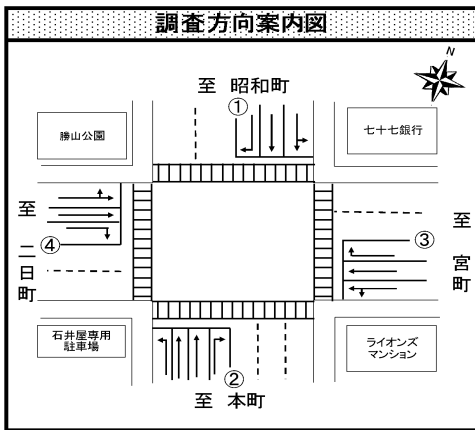
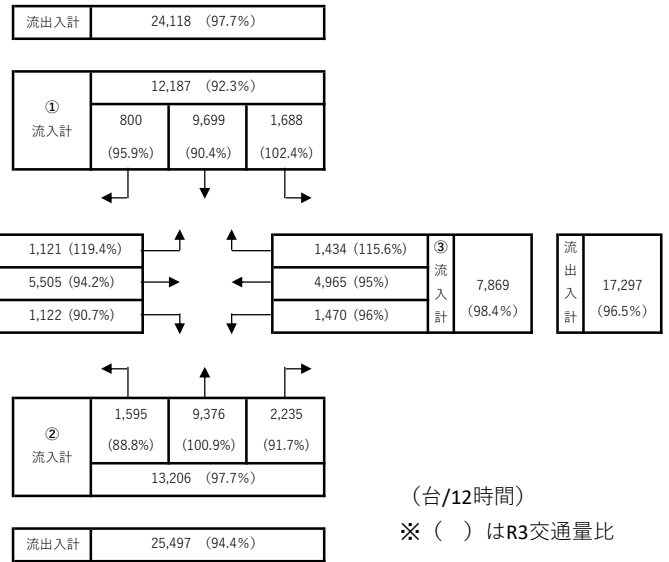
<地点：青-48> 上杉一丁目交差点（青葉区）



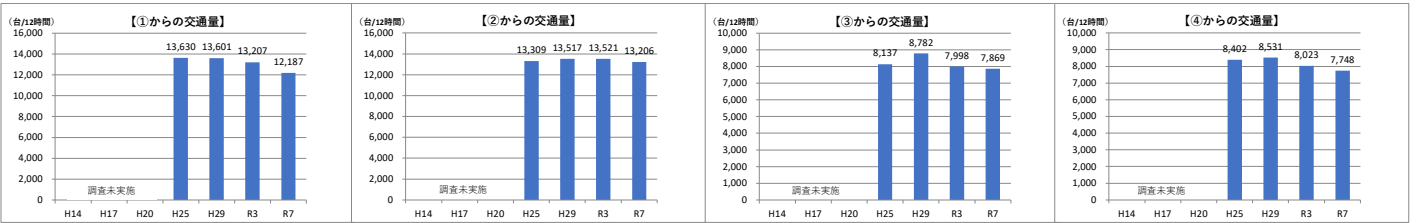
●調査日時

令和7年10月28日（火） 7:00~19:00（12時間）

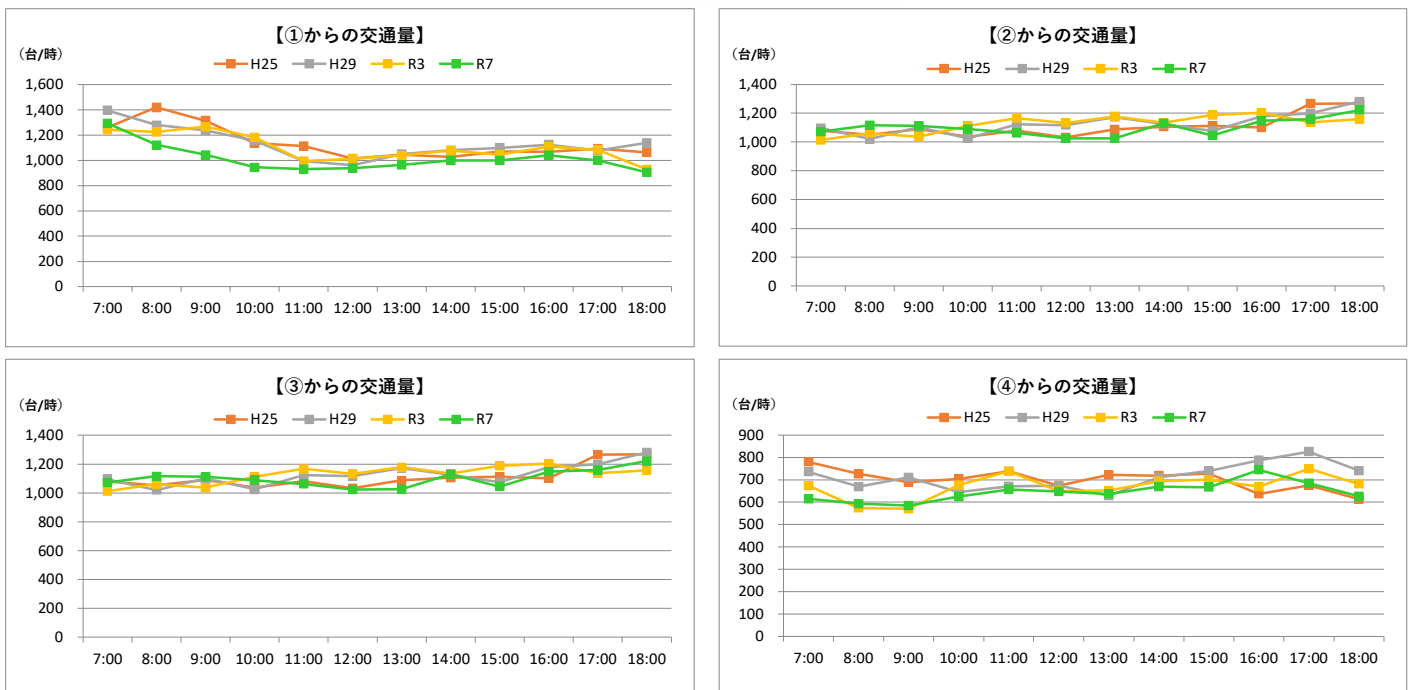
●方向別交通量（台/12時間）



●過年度交通量との比較（台/12時間）



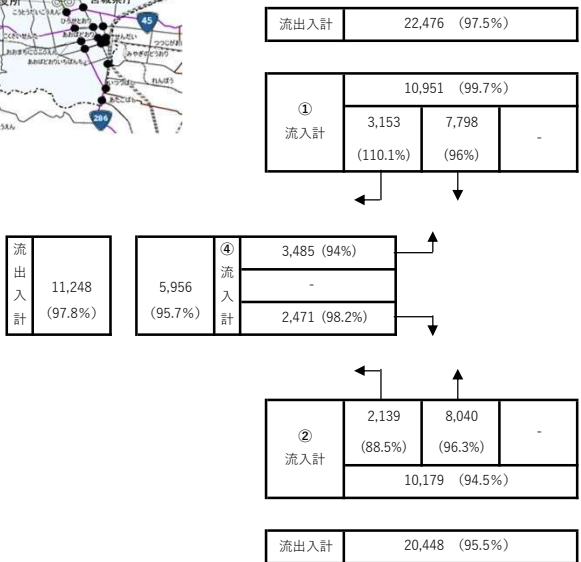
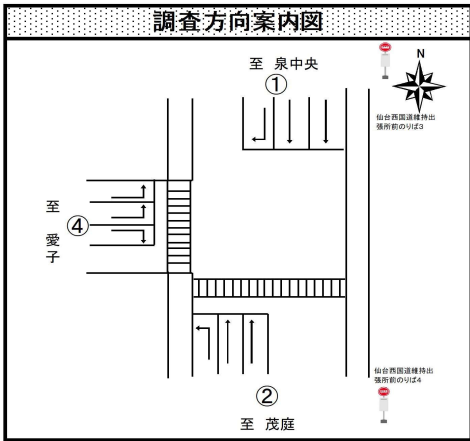
●時間帯別交通量（台/時）



<地点：青-52> 茂庭寺下交差点（青葉区）

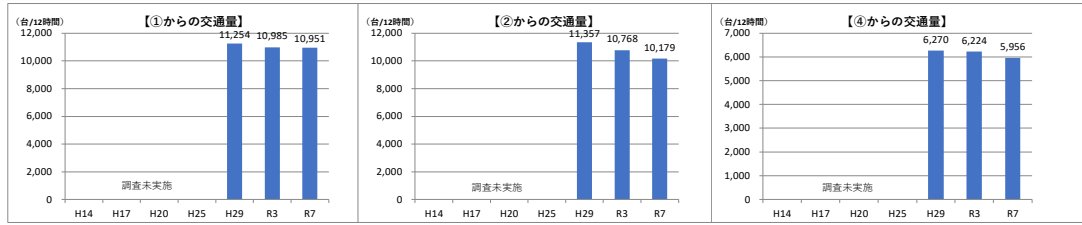


- 調査日時
令和7年10月23日（木） 7:00~19:00（12時間）
- 方向別交通量（台/12時間）

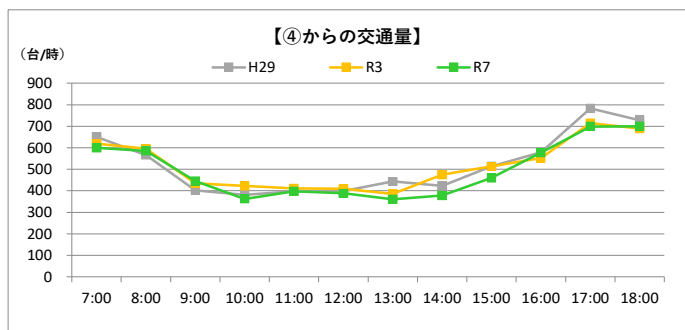
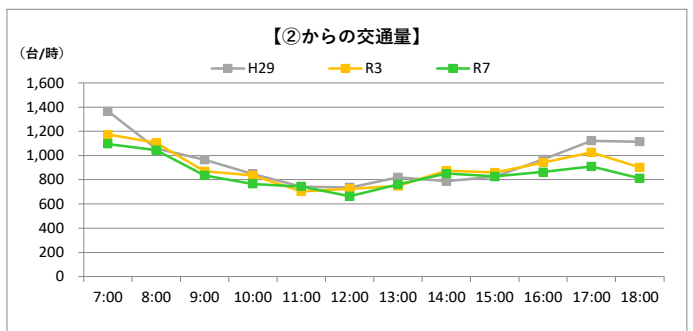
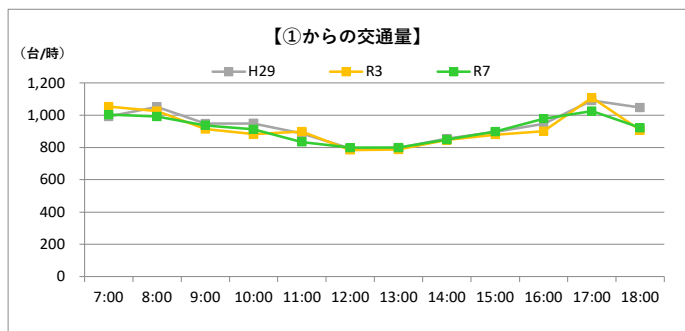


(台/12時間)
※ () はR3交通量比

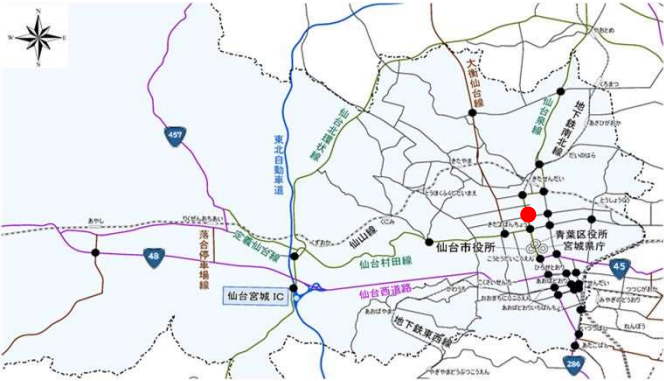
●過年度交通量との比較（台/12時間）



●時間帯別交通量（台/時）

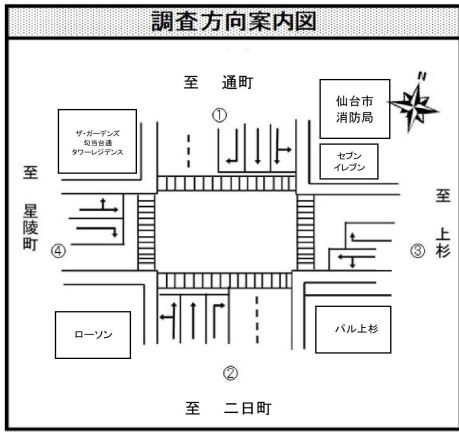
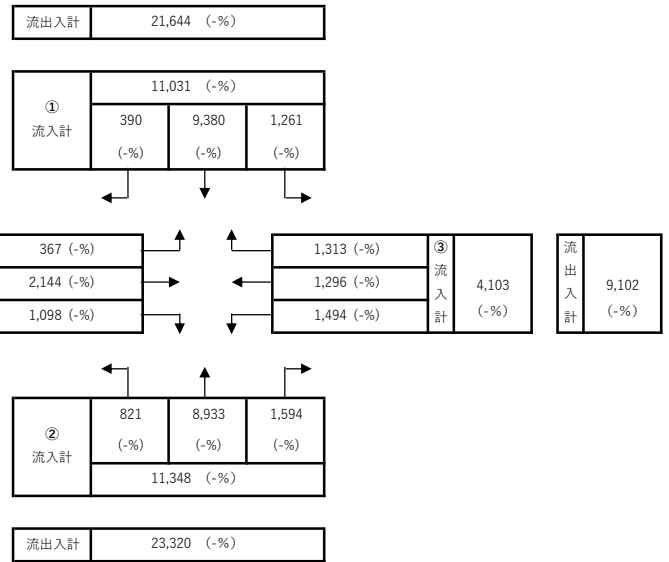


<地点：青-53> 青葉消防署前交差点（青葉区）

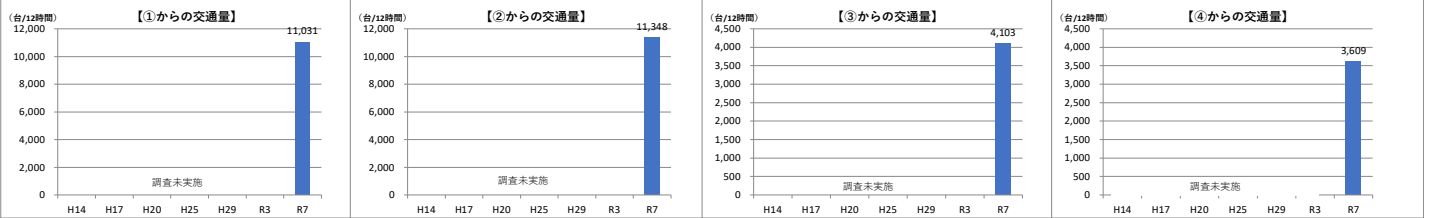


●調査日時
令和7年10月28日（火） 7:00~19:00（12時間）

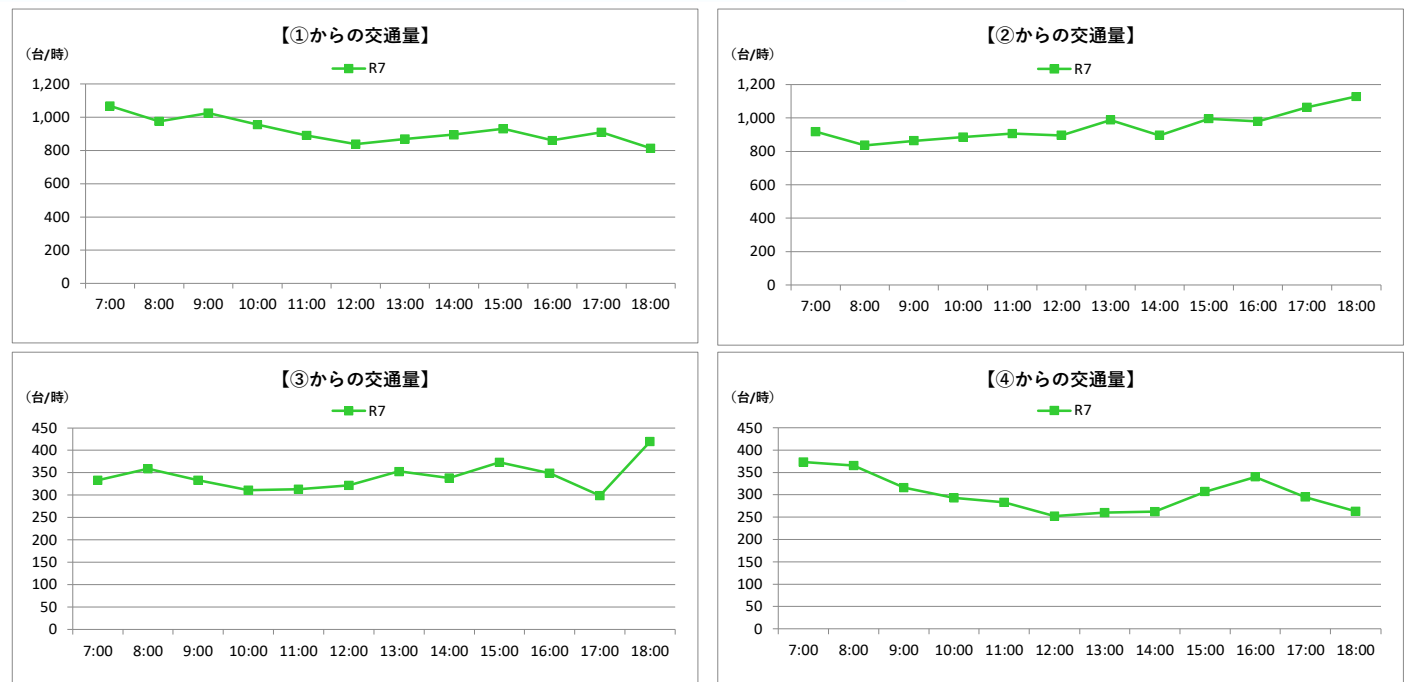
●方向別交通量（台/12時間）



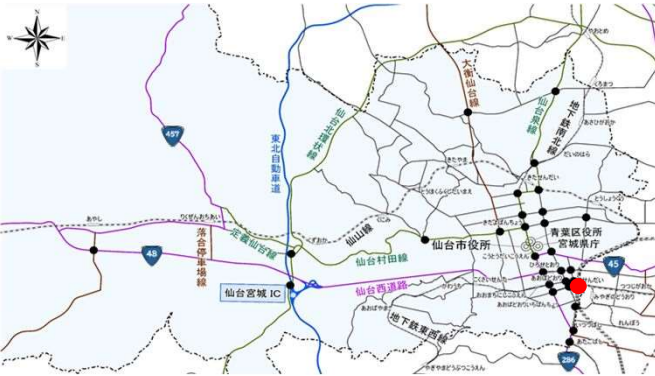
●過年度交通量との比較（台/12時間）



●時間帯別交通量（台/時）

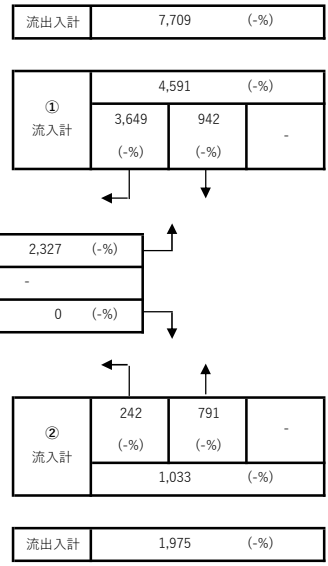


<地点：青-54> 駅前通と南町通交差点（青葉区）

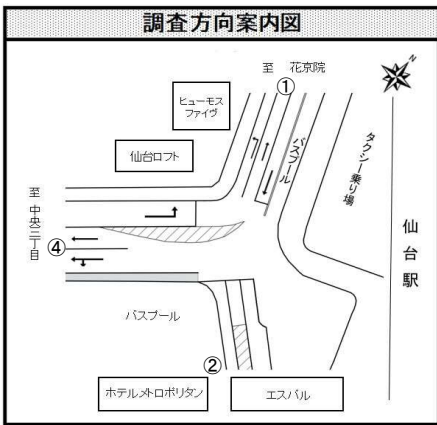


●調査日時
令和7年 9月30日（火） 7:00~19:00（12時間）


●方向別交通量（台/12時間）



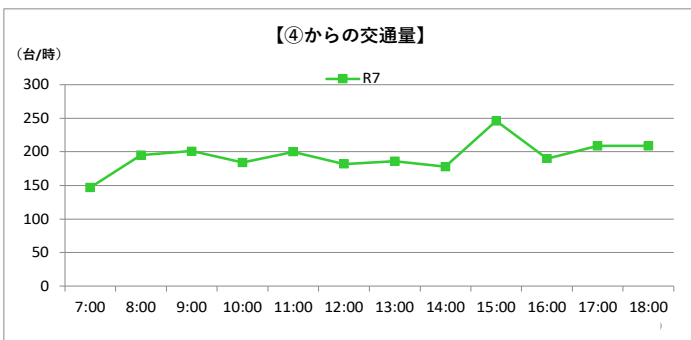
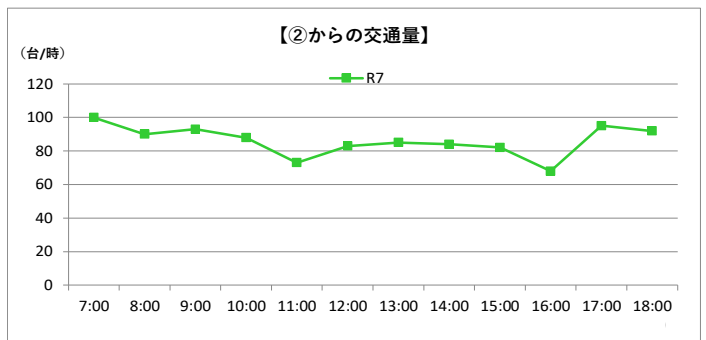
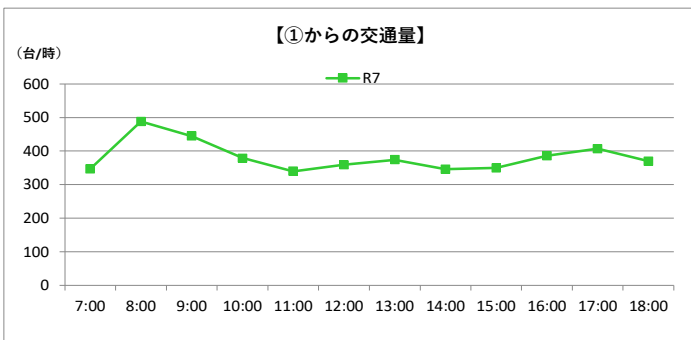
(台/12時間)
※ () はR3交通量比



●過年度交通量との比較（台/12時間）



●時間帯別交通量（台/時）

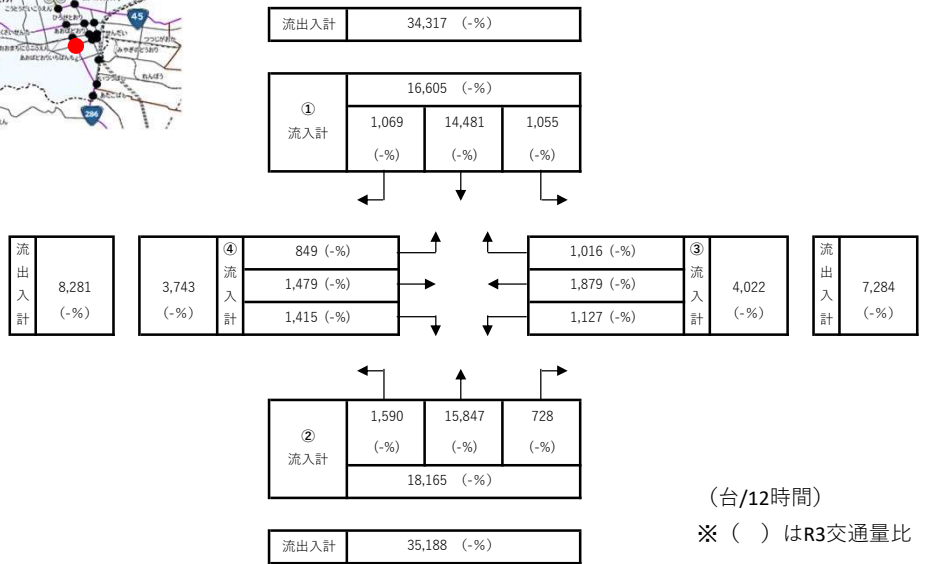
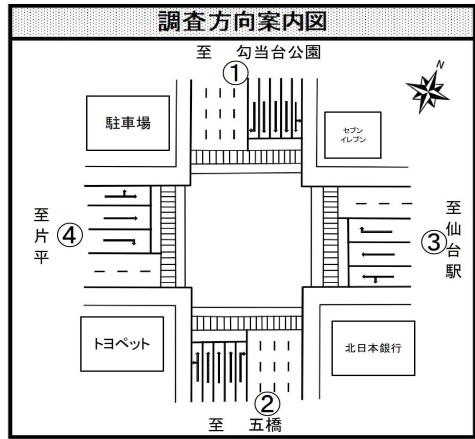


<地点：青-55> 南町通と東二番町通交差点（青葉区）

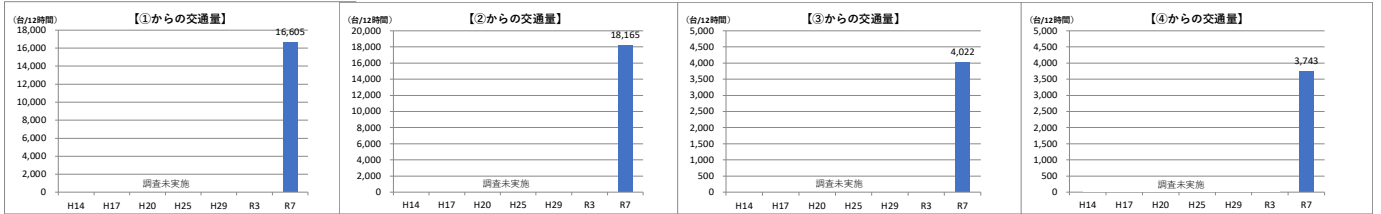


●調査日時
令和7年9月30日（火） 7:00~19:00（12時間）

●方向別交通量（台/12時間）



●過年度交通量との比較（台/12時間）



●時間帯別交通量（台/時）

