

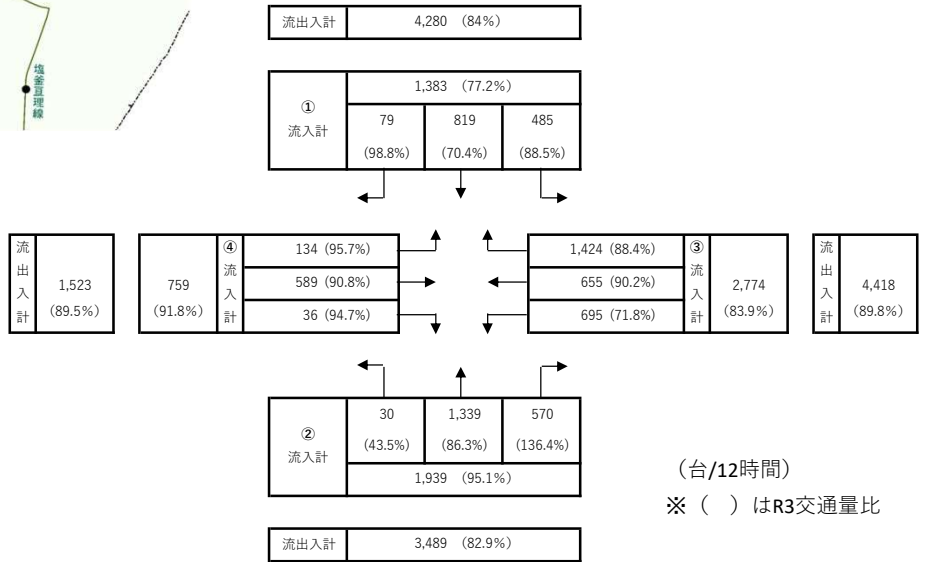
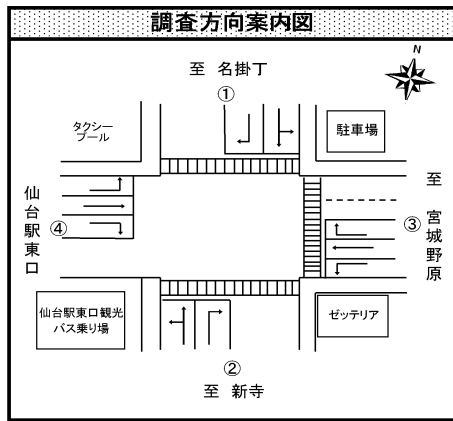
# <地点：宮-1> 仙台駅東口（ロータリー前）交差点（宮城野区）



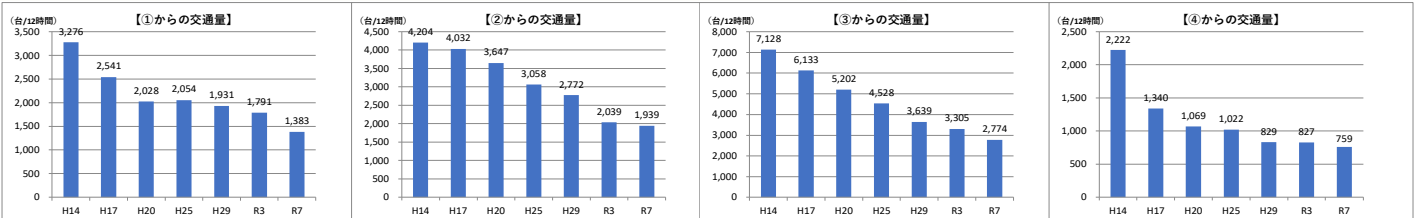
●調査日時

令和7年10月2日（木） 7:00～19:00（12時間）

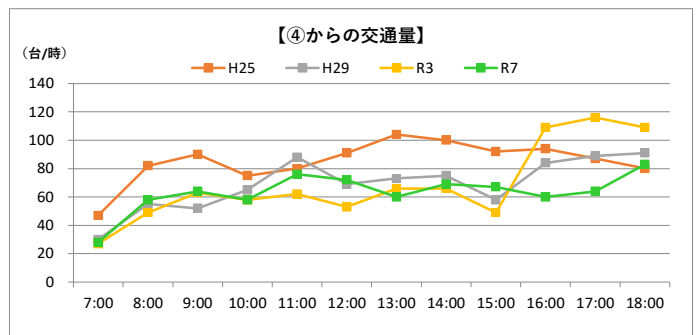
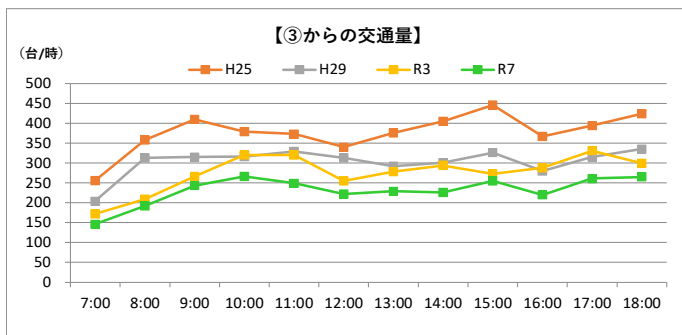
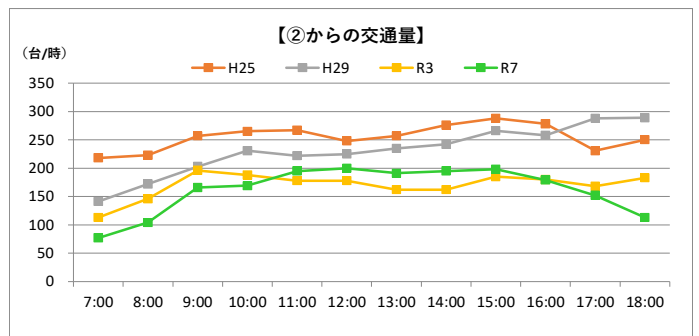
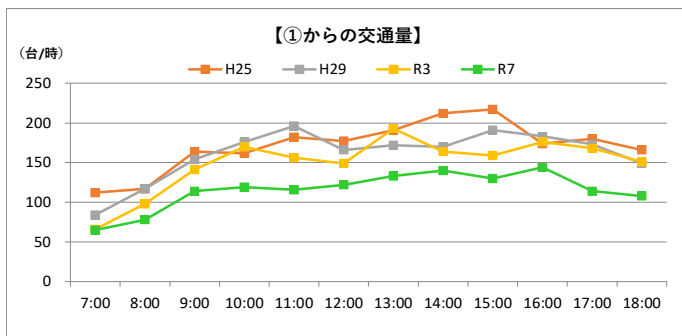
●方向別交通量（台/12時間）



## ●過年度交通量との比較（台/12時間）



## ●時間帯別交通量（台/時）



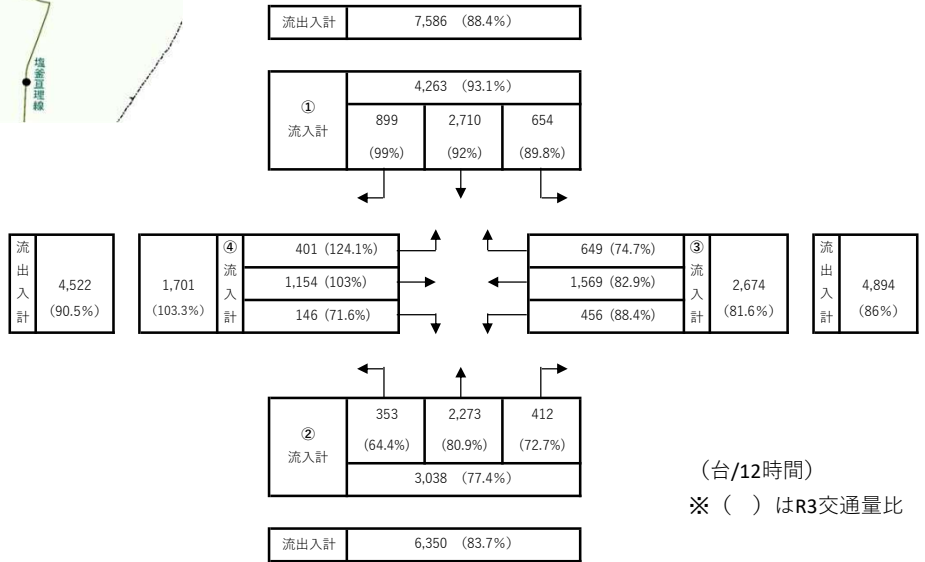
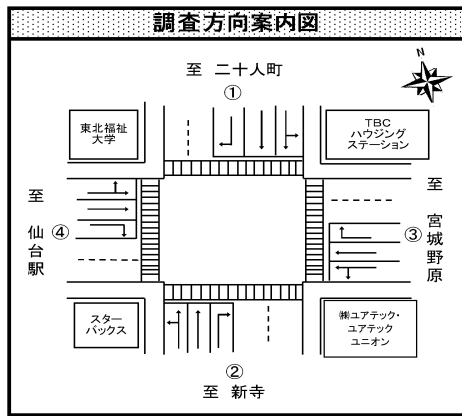
# <地点：宮-2> 榴岡二丁目交差点（宮城野区）



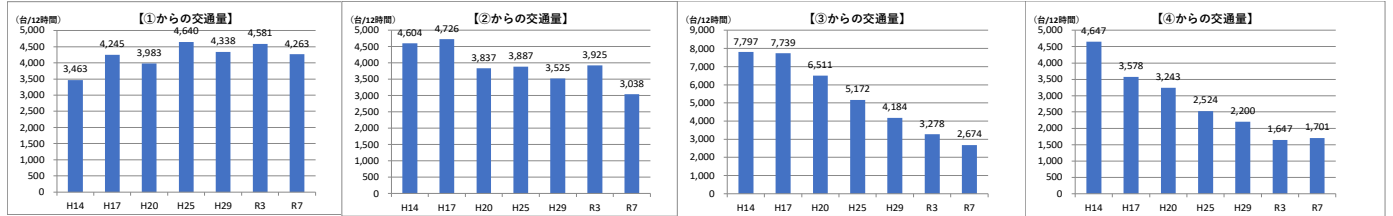
## ●調査日時

令和7年10月2日（木） 7:00~19:00（12時間）

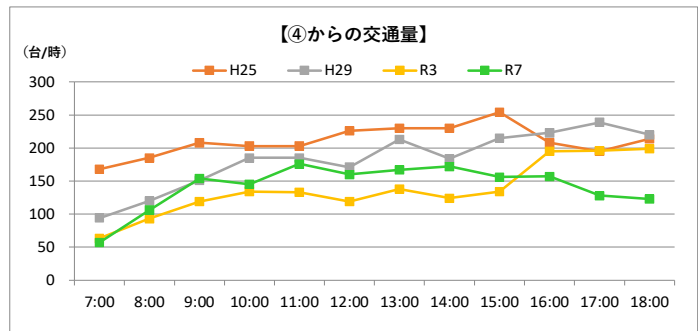
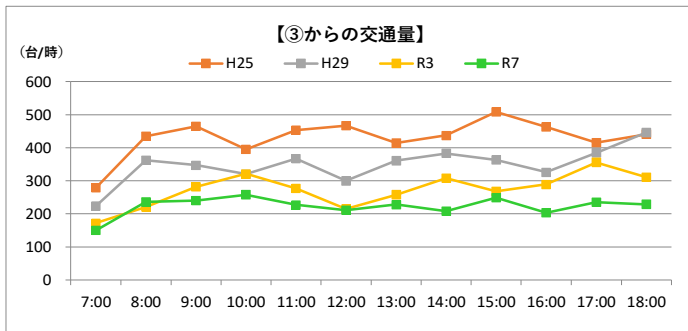
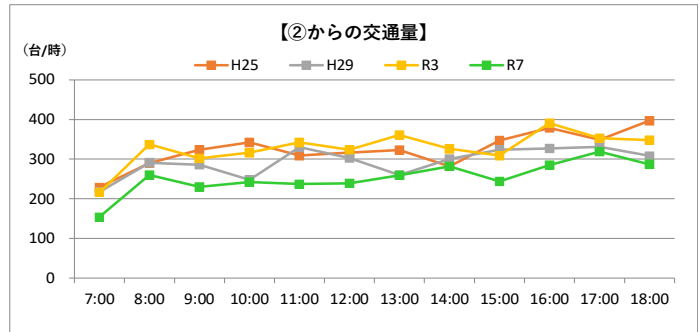
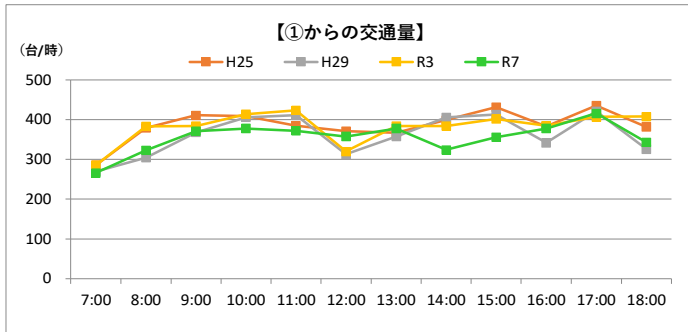
## ●方向別交通量（台/12時間）



## ●過年度交通量との比較（台/12時間）



## ●時間帯別交通量（台/時）

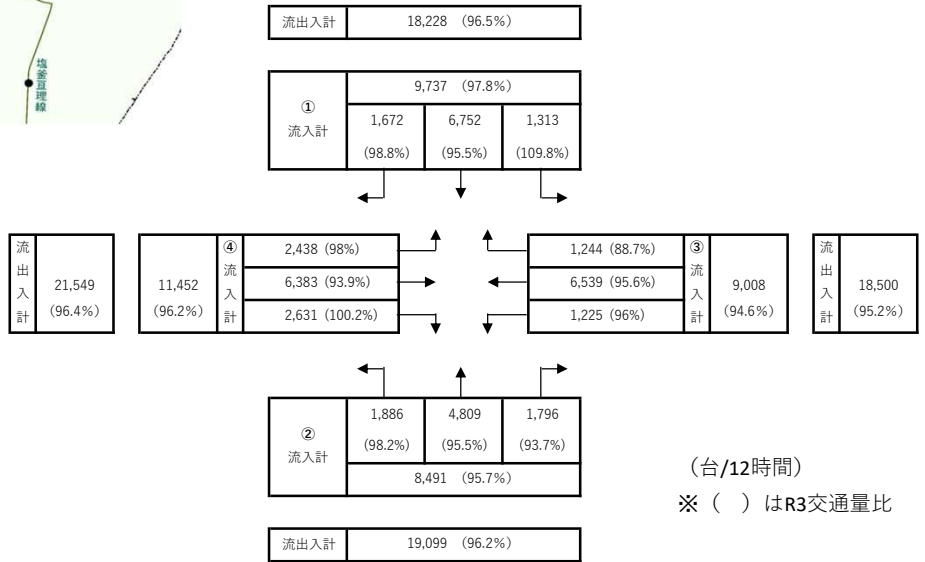
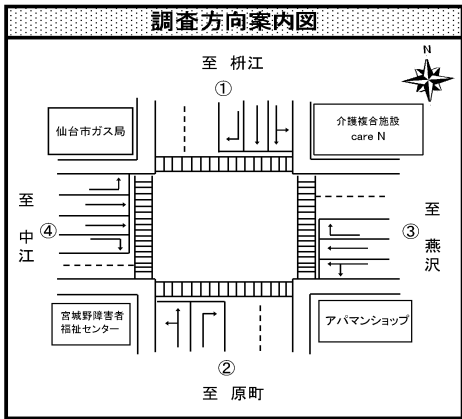


# <地点：宮-4> ガス局前交差点（宮城野区）

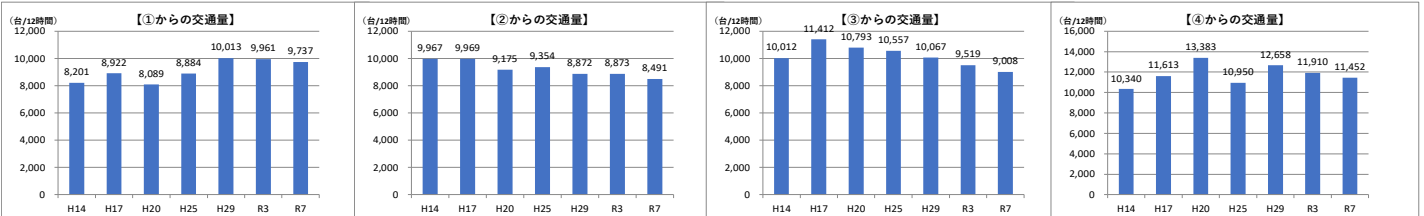


●調査日時  
令和7年10月 7日（火） 7:00～19:00（12時間）

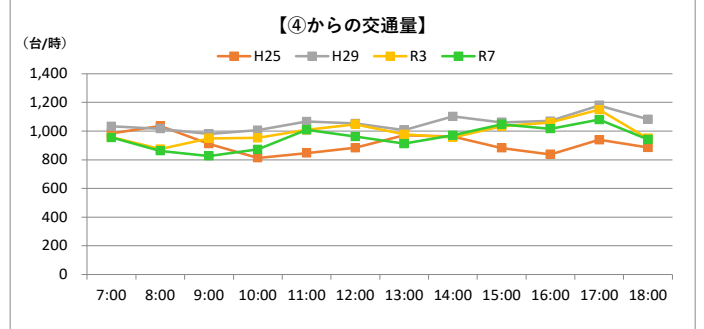
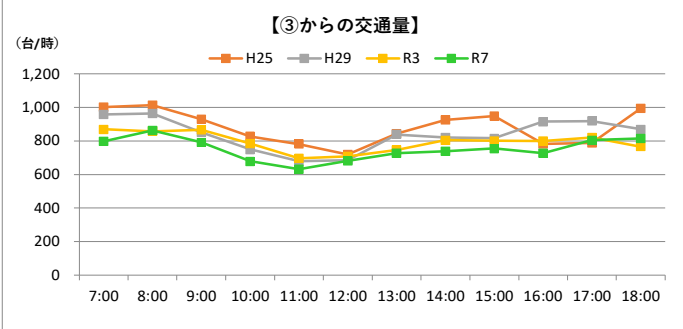
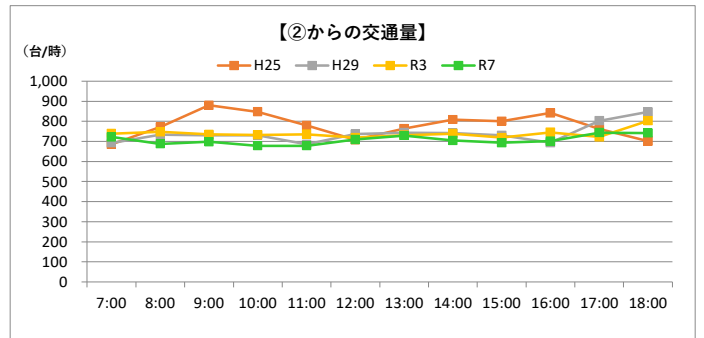
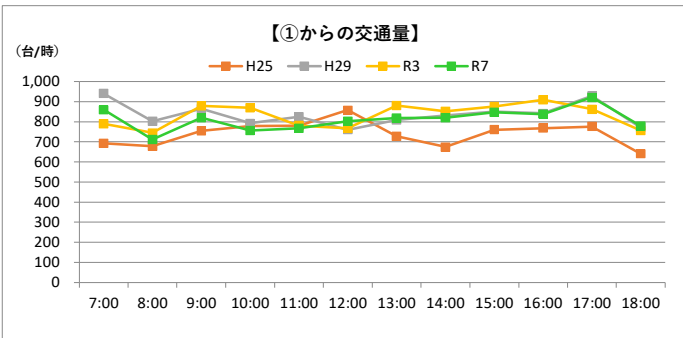
●方向別交通量（台/12時間）



## ●過年度交通量との比較（台/12時間）



## ●時間帯別交通量（台/時）



# <地点：宮-5> 坂下交差点（宮城野区）



●調査日時  
令和7年10月7日（火） 7:00~19:00（12時間）

●方向別交通量（台/12時間）

流出入計	18,629 (88%)
------	--------------

① 流入計	10,842 (101.8%)	2,593 (90.8%)	5,979 (105.7%)	2,270 (106.2%)
-------	-----------------	---------------	----------------	----------------



流出入計	28,128 (97.5%)
------	----------------

④ 流入計	2,918 (56.4%)	10,103 (112.1%)	743 (89.8%)
-------	---------------	-----------------	-------------

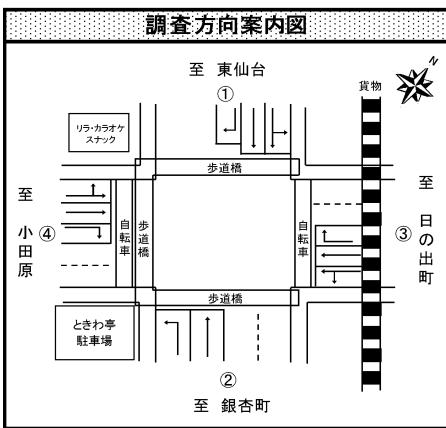
③ 流入計	1,610 (91.5%)	10,884 (105.3%)	1,276 (100.6%)
-------	---------------	-----------------	----------------

流出入計	26,143 (106.6%)
------	-----------------

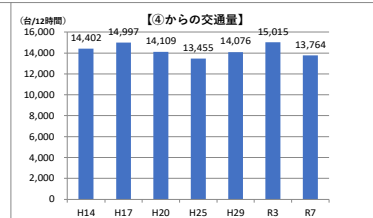
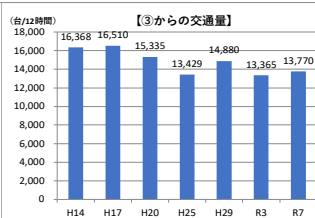
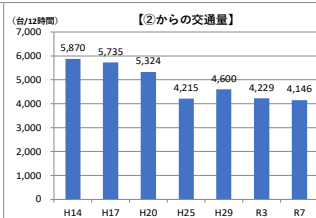
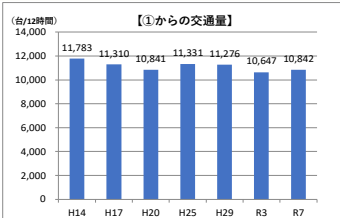
② 流入計	887 (139.9%)	3,259 (90.7%)	0 (0%)
流出入計	4,146 (98%)		

流出入計	12,144 (101.4%)
------	-----------------

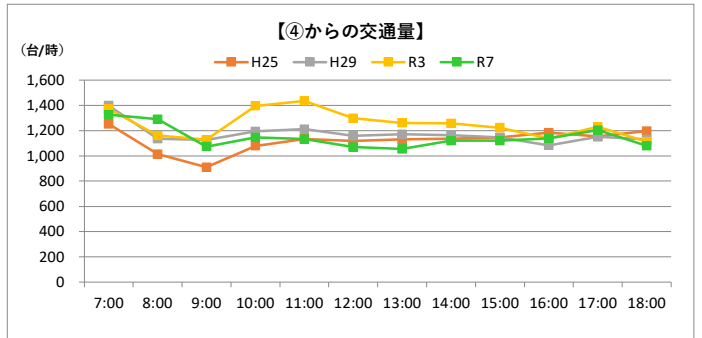
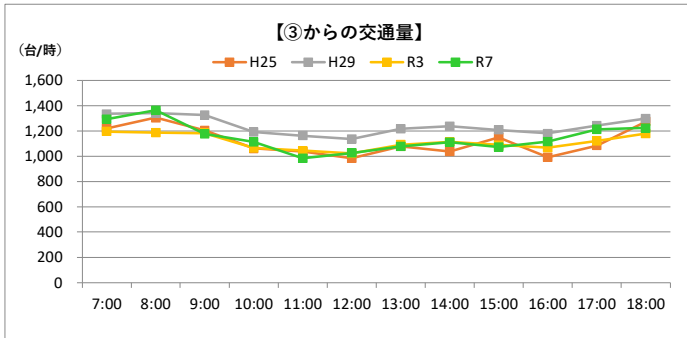
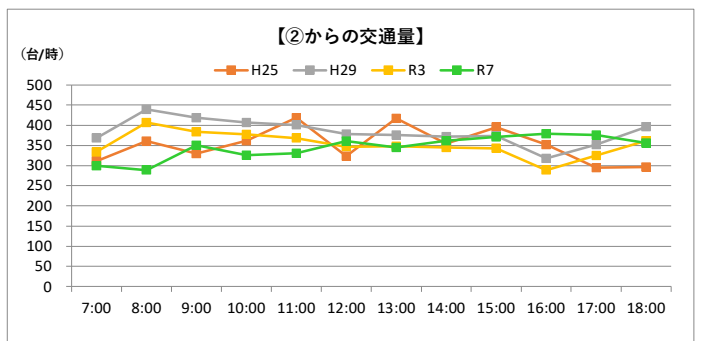
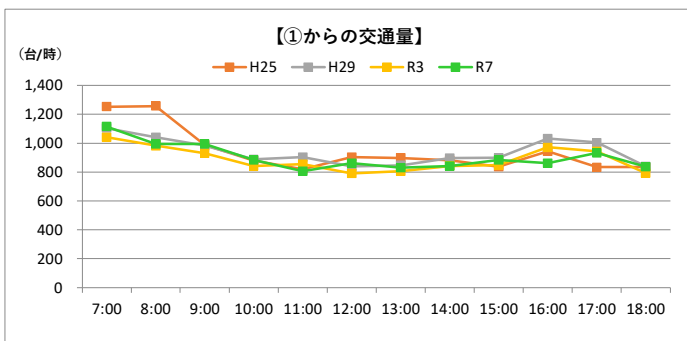
（台/12時間）  
※（ ）はR3交通量比



## ●過年度交通量との比較（台/12時間）



## ●時間帯別交通量（台/時）

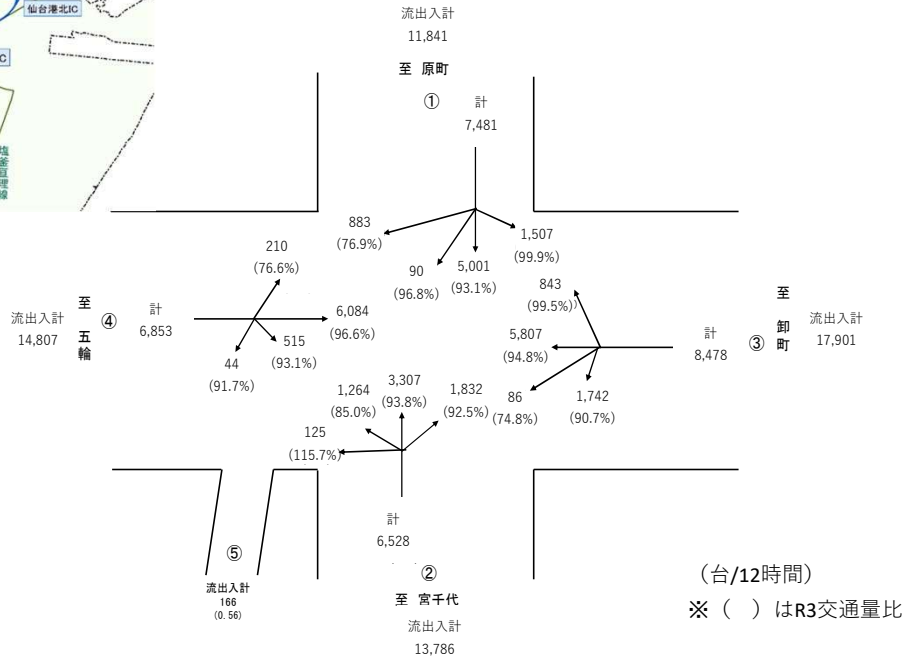
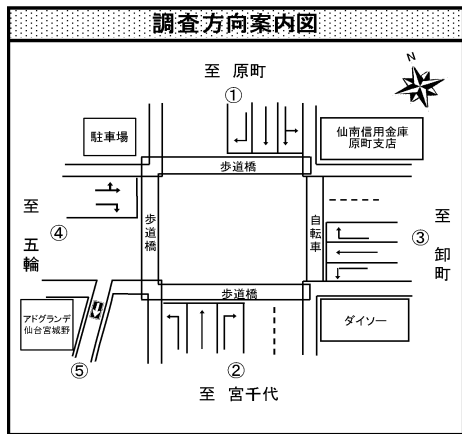


# <地点：宮-6> 銀杏町交差点（宮城野区）

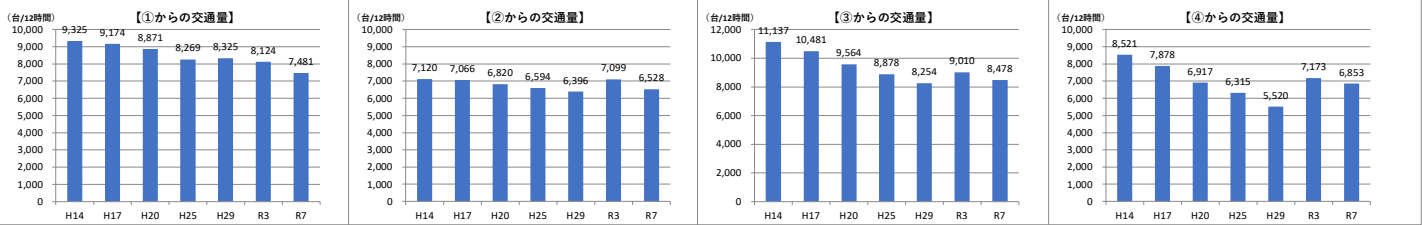


●調査日時  
令和7年10月2日（木） 7:00~19:00（12時間）

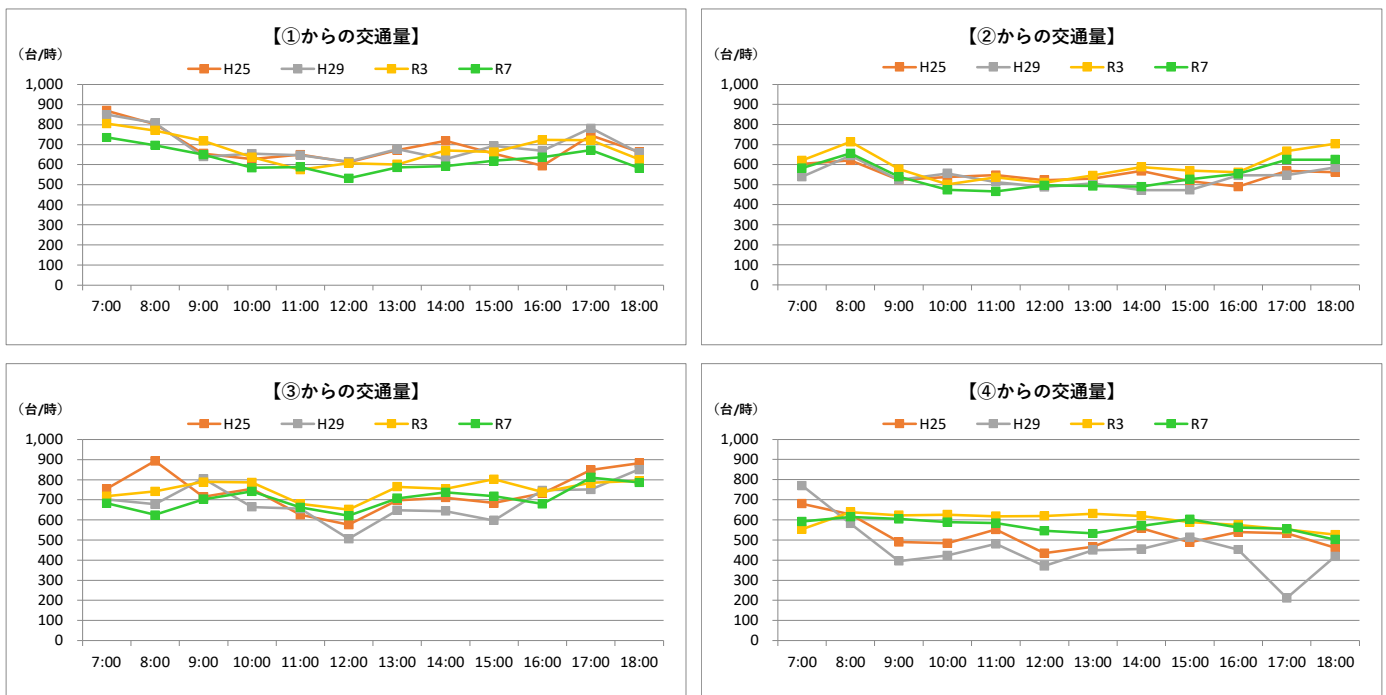
●方向別交通量（台/12時間）



## ●過年度交通量との比較（台/12時間）



## ●時間帯別交通量（台/時）

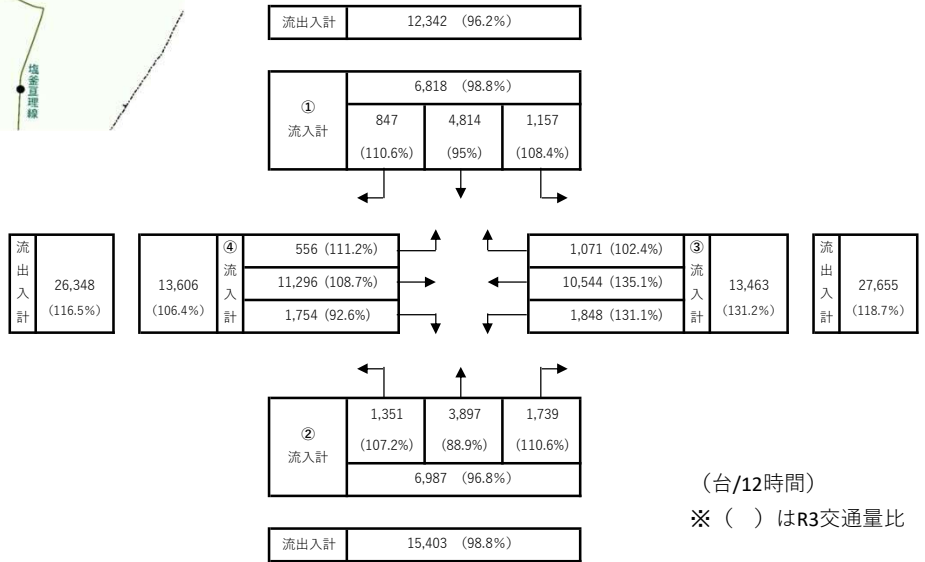
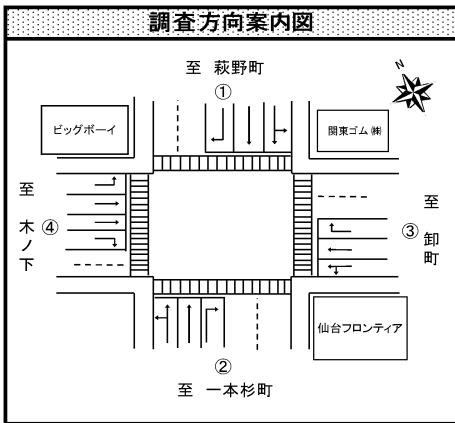


# <地点：宮-7> 宮千代一丁目交差点（宮城野区）

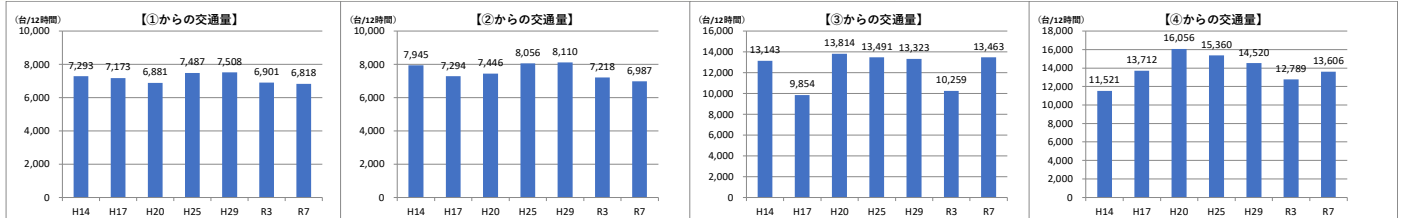


●調査日時  
令和7年10月2日（木） 7:00~19:00（12時間）

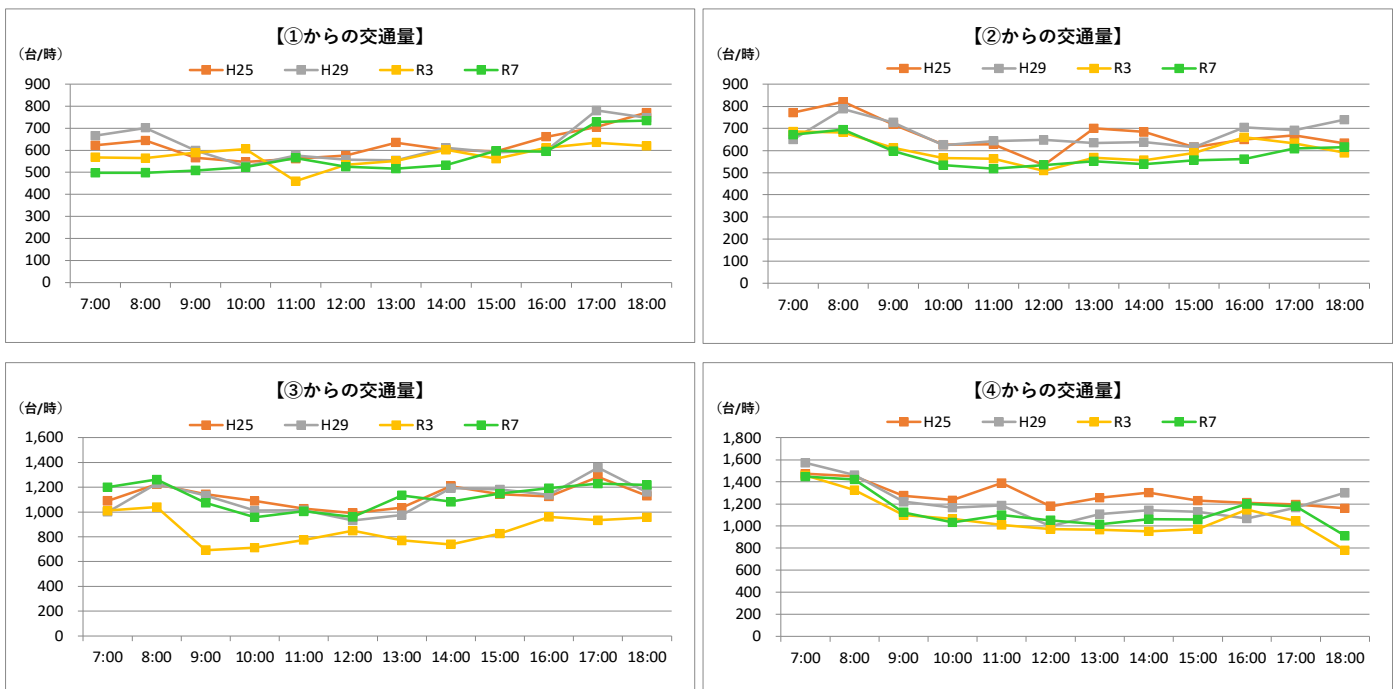
●方向別交通量（台/12時間）



## ●過年度交通量との比較（台/12時間）



## ●時間帯別交通量（台/時）



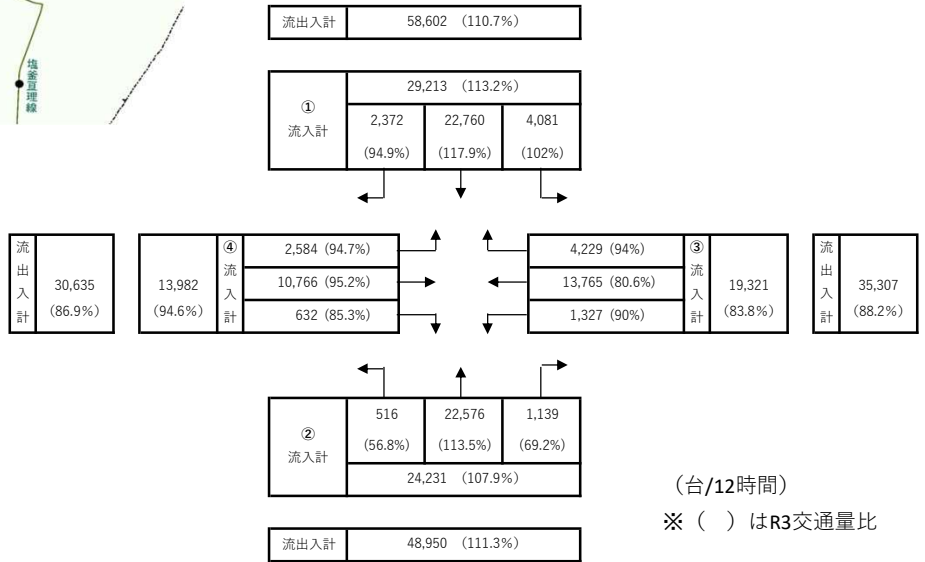
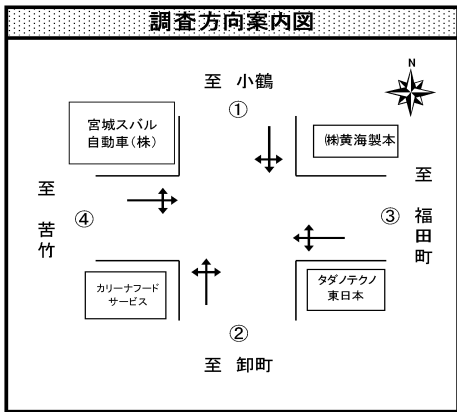


# <地点：宮-11> 苦竹交差点（宮城野区）

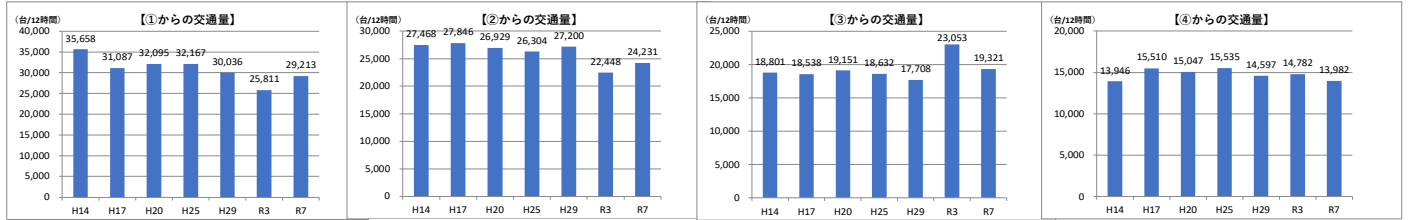


●調査日時  
令和7年10月7日（火） 7:00~19:00（12時間）

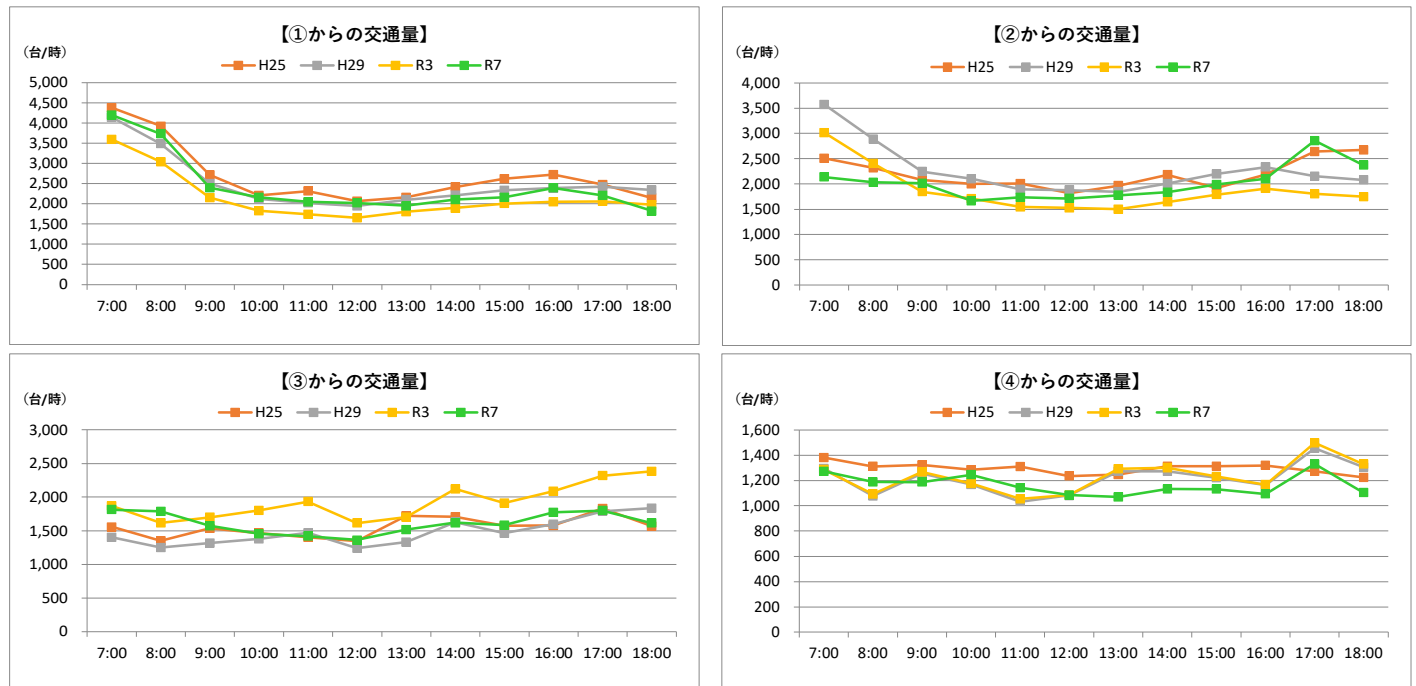
●方向別交通量（台/12時間）



## ●過年度交通量との比較（台/12時間）



## ●時間帯別交通量（台/時）

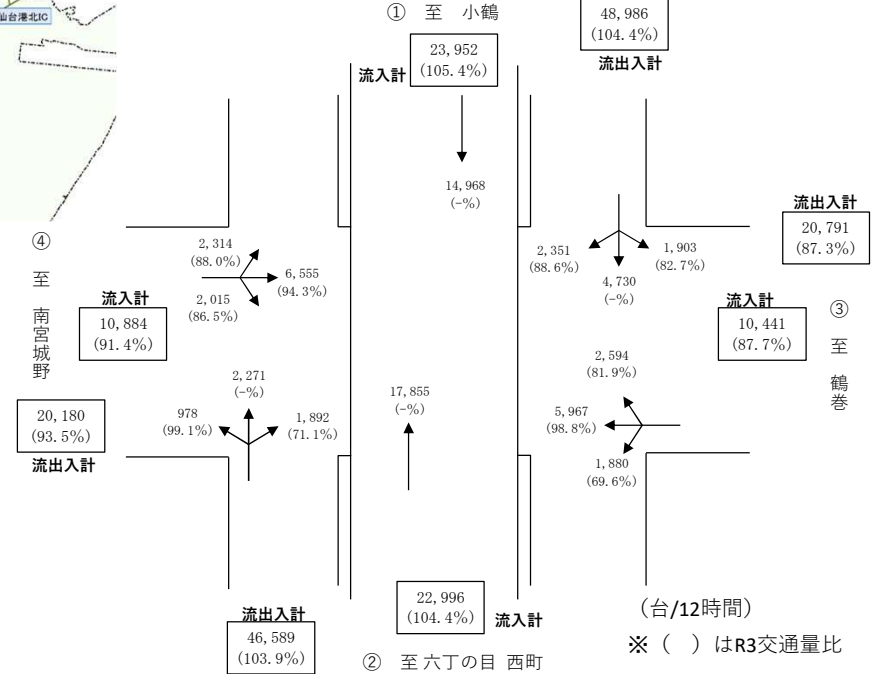
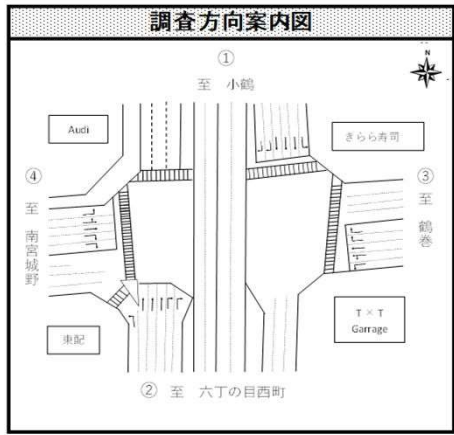


# <地点：宮-12> 箱堤交差点（宮城野区）

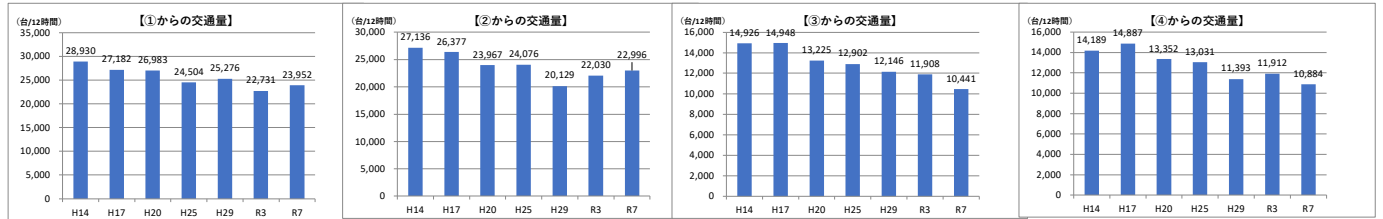


●調査日時  
令和7年10月7日（火） 7:00~19:00（12時間）

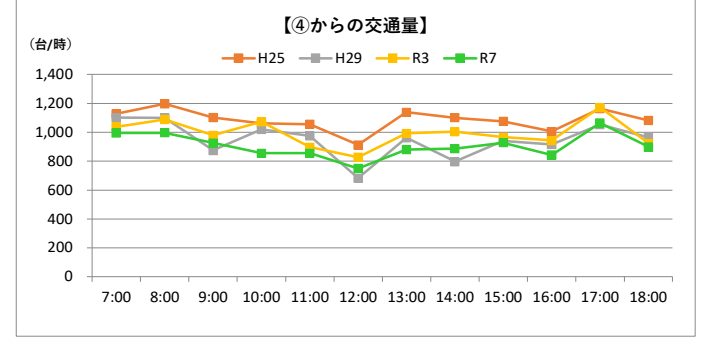
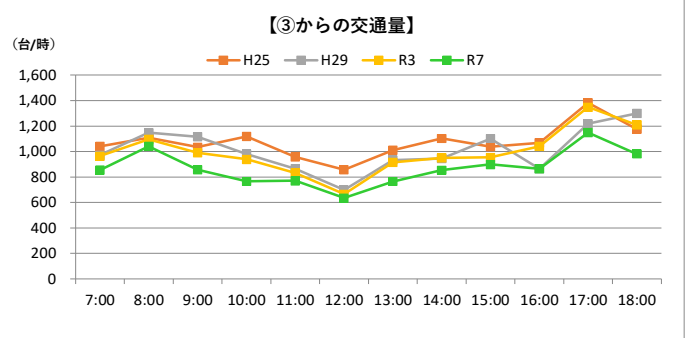
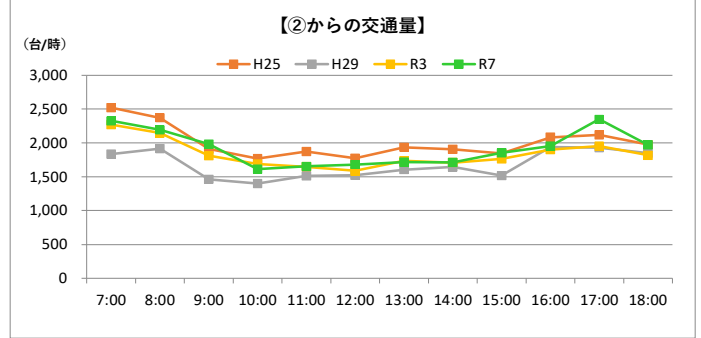
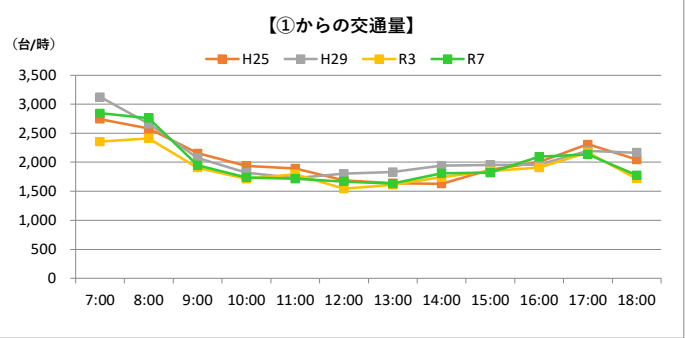
●方向別交通量（台/12時間）



## ●過年度交通量との比較（台/12時間）



## ●時間帯別交通量（台/時）

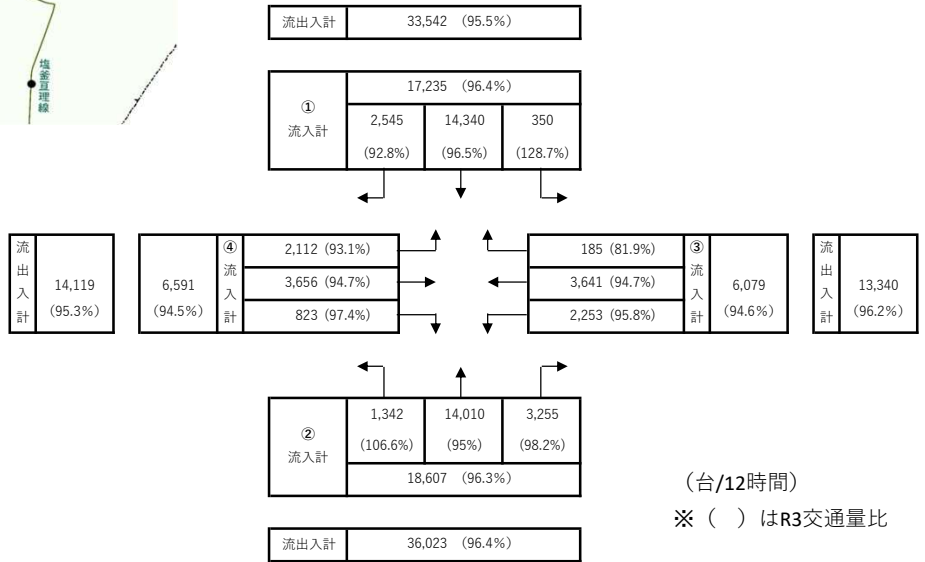
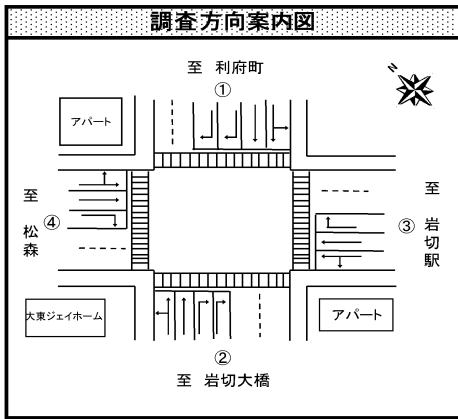


# <地点：宮-14> 洞ノ口交差点（宮城野区）

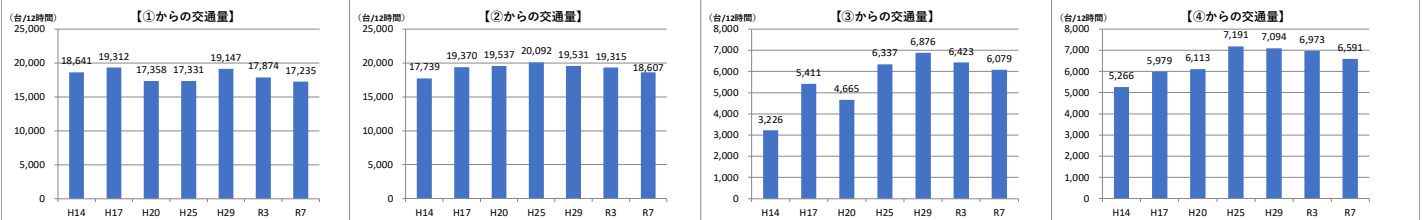


●調査日時  
令和7年10月7日（火） 7:00~19:00（12時間）

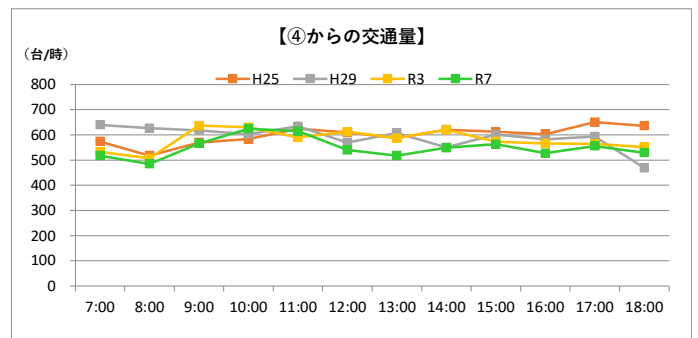
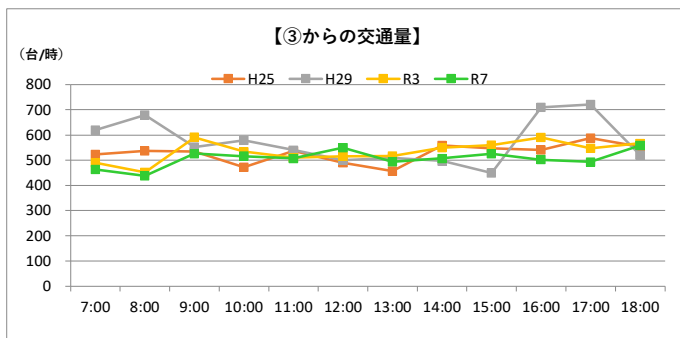
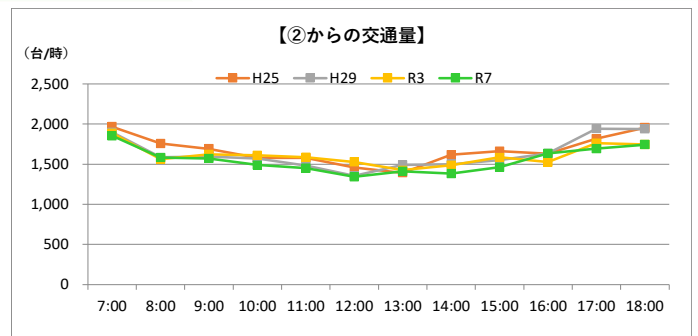
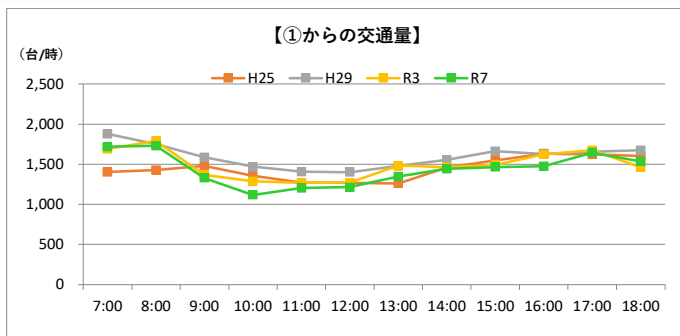
●方向別交通量（台/12時間）



## ●過年度交通量との比較（台/12時間）



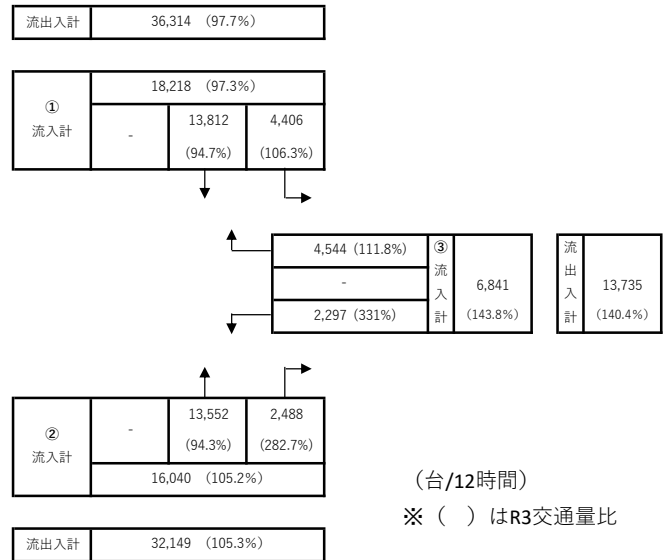
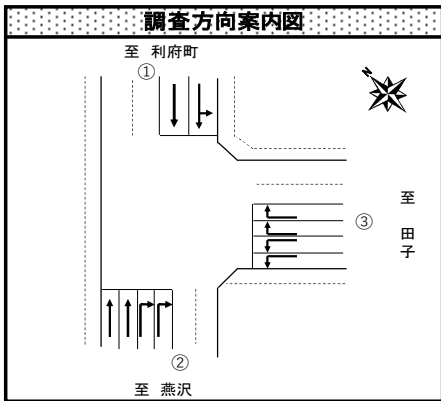
## ●時間帯別交通量（台/時）



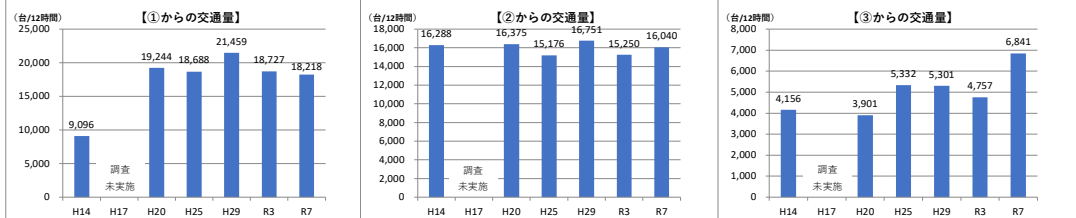
# <地点：宮-15> 今市東交差点（宮城野区）



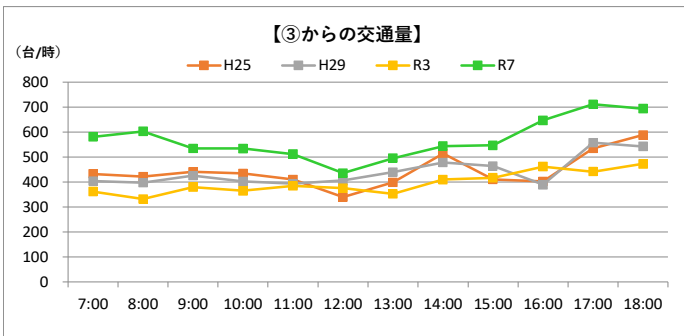
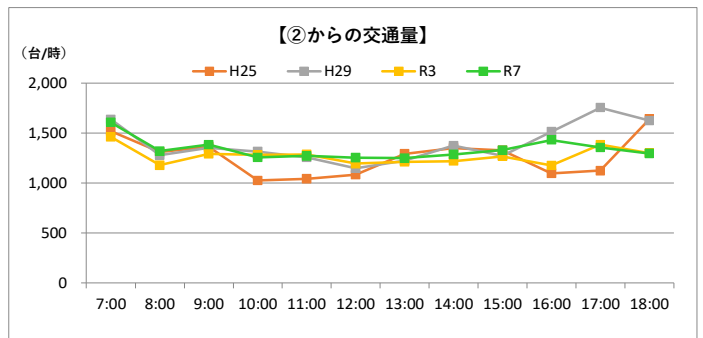
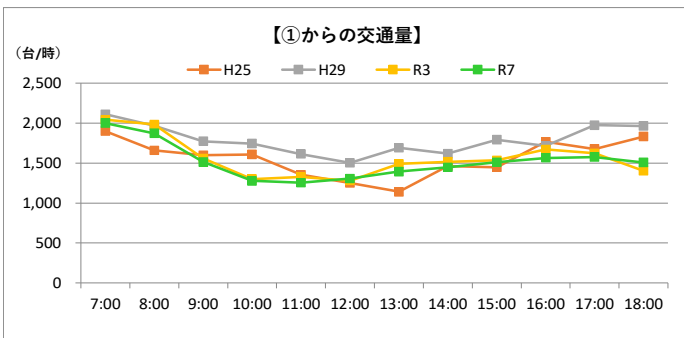
- 調査日時  
令和7年10月7日（火） 7:00~19:00（12時間）
- 方向別交通量（台/12時間）



## ●過年度交通量との比較（台/12時間）



## ●時間帯別交通量（台/時）

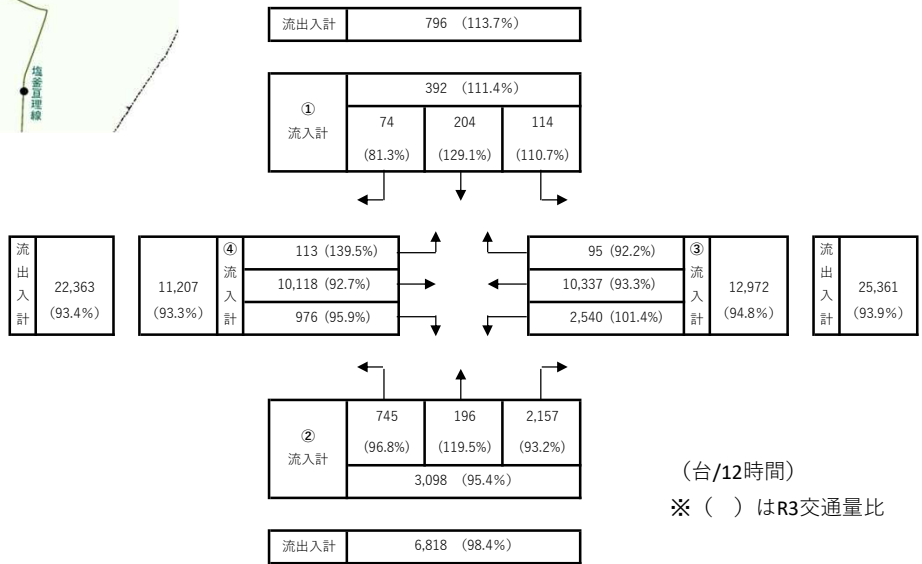
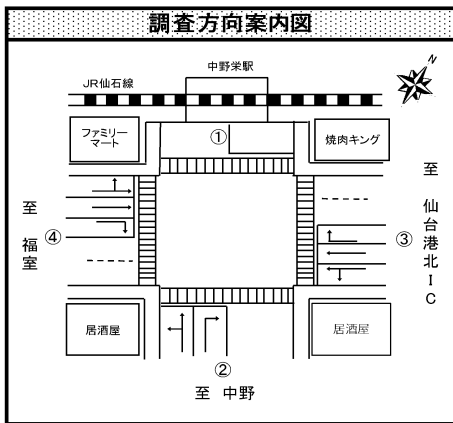


# <地点：宮-17> 中野栄駅前交差点（宮城野区）

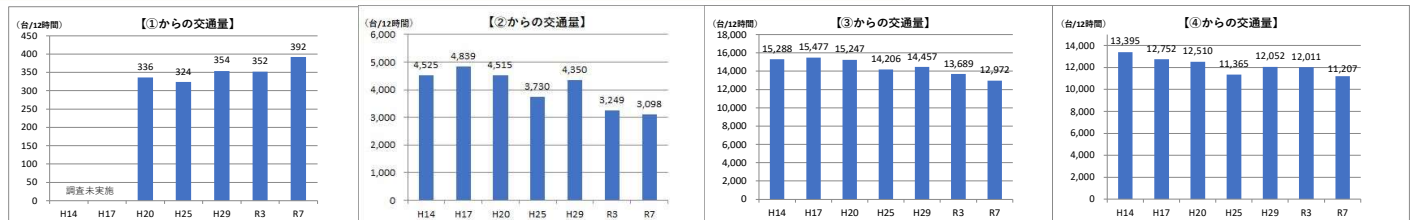


●調査日時  
令和7年10月7日（火） 7:00～19:00（12時間）

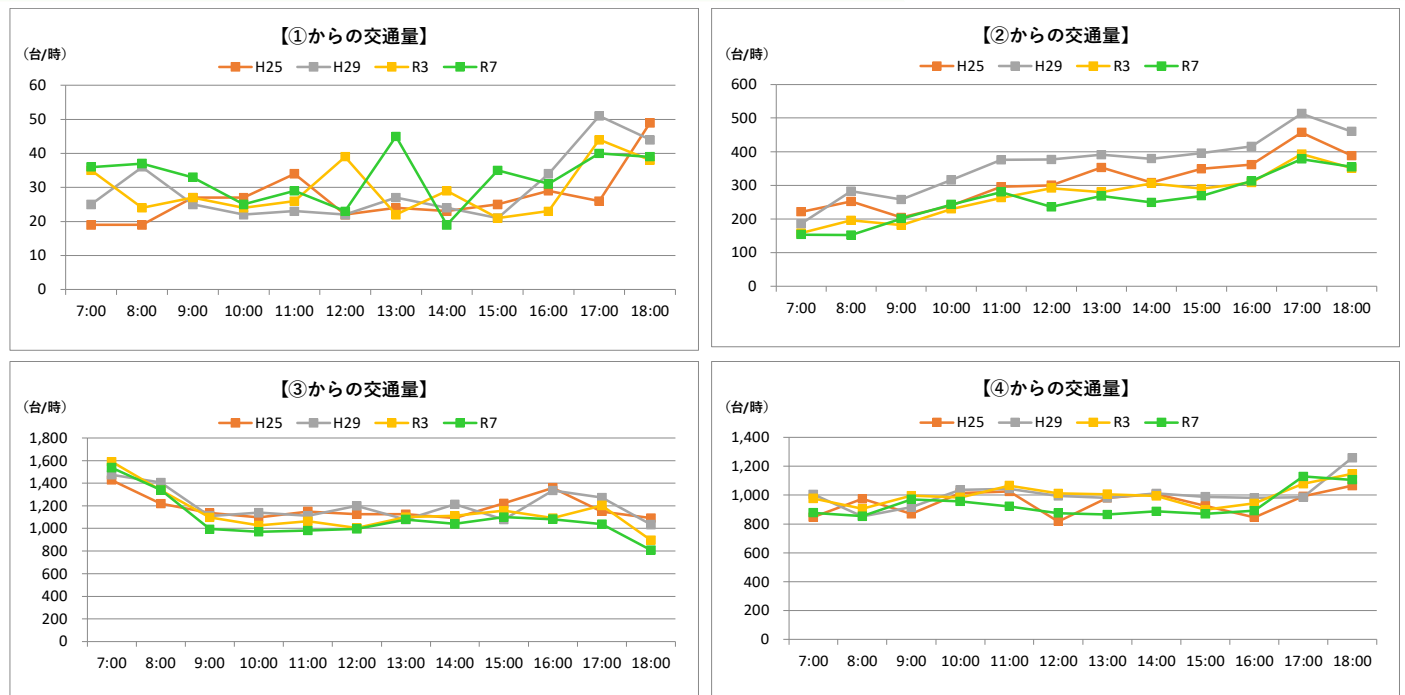
●方向別交通量（台/12時間）



## ●過年度交通量との比較（台/12時間）



## ●時間帯別交通量（台/時）

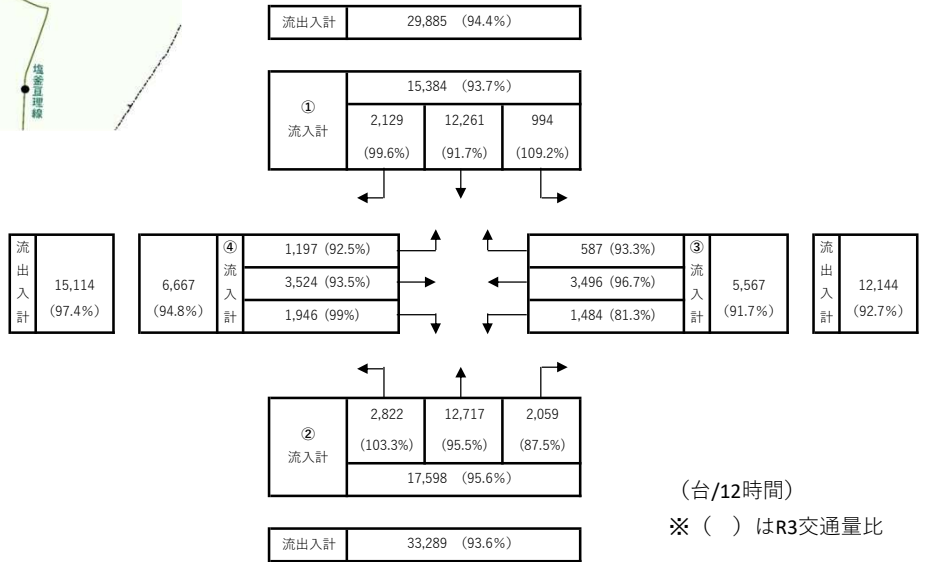
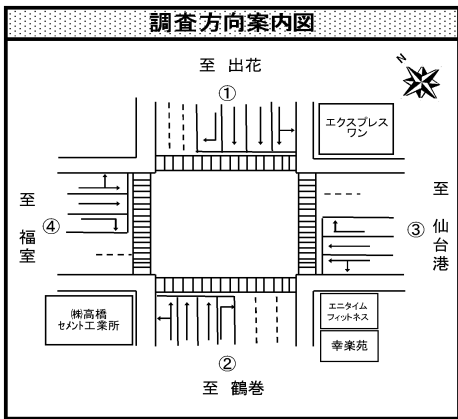


# <地点：宮-19> 中野石橋交差点（宮城野区）

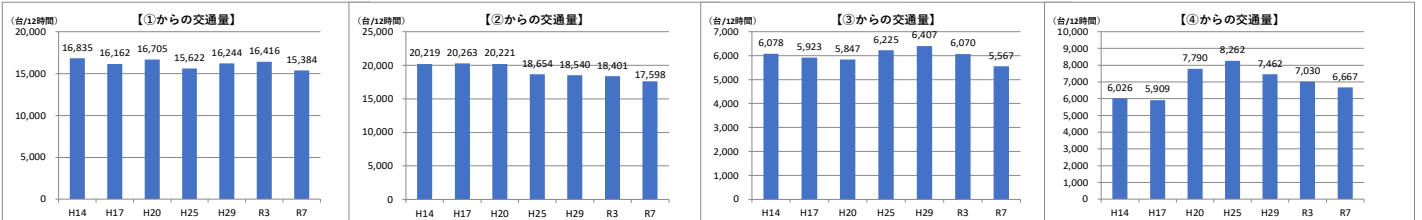


●調査日時  
令和7年10月7日（火） 7:00～19:00（12時間）

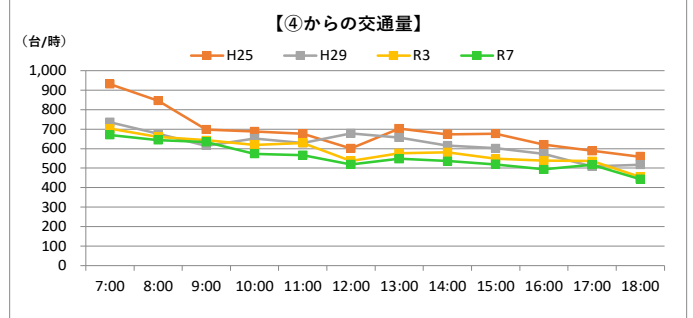
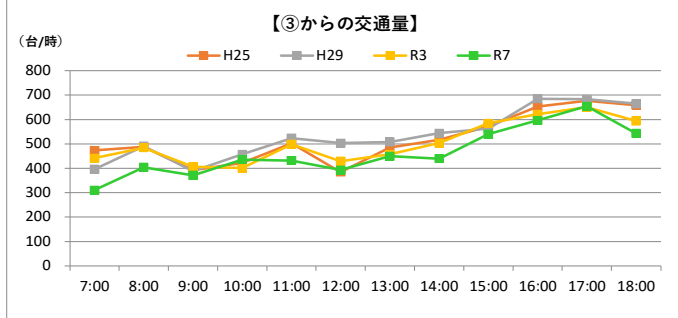
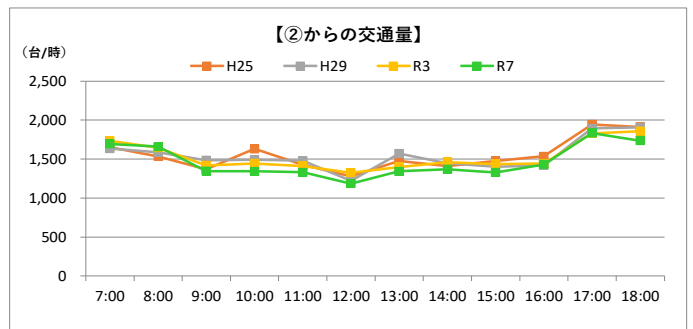
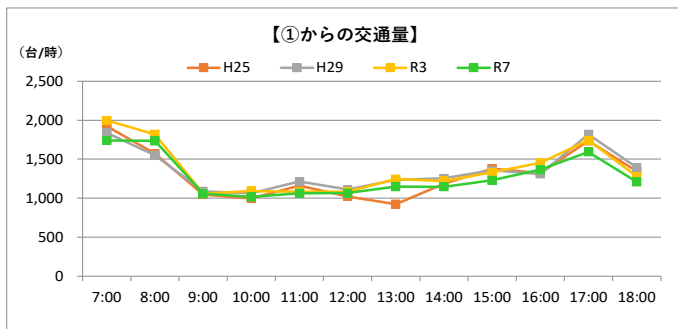
●方向別交通量（台/12時間）



## ●過年度交通量との比較（台/12時間）



## ●時間帯別交通量（台/時）

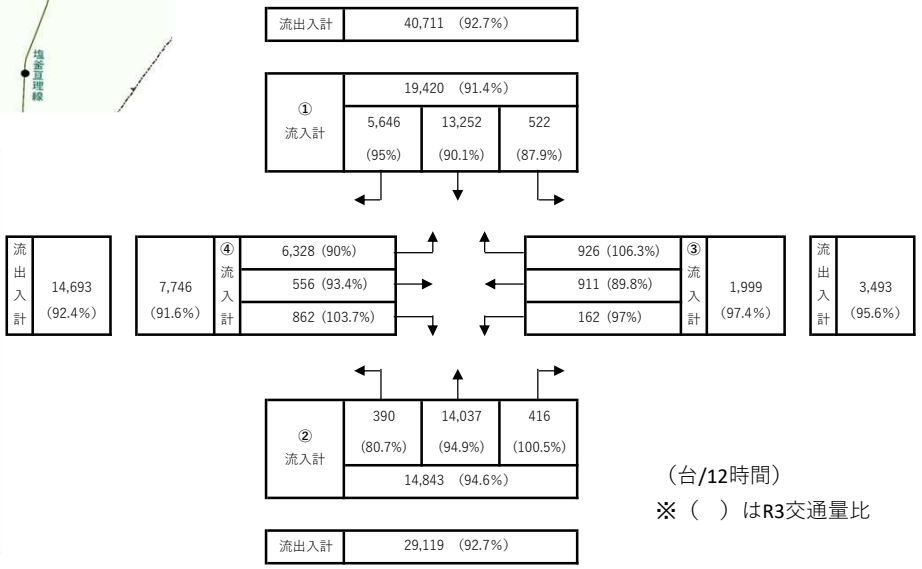
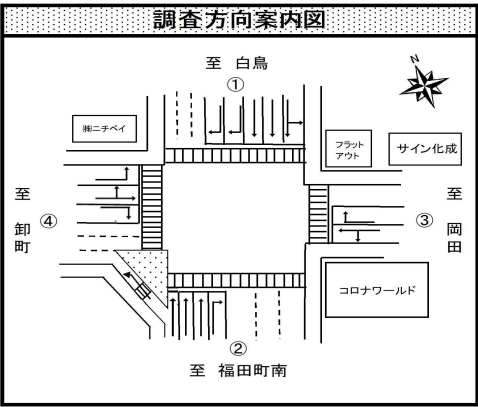


# <地点：宮-20> 鶴巻交差点（宮城野区）

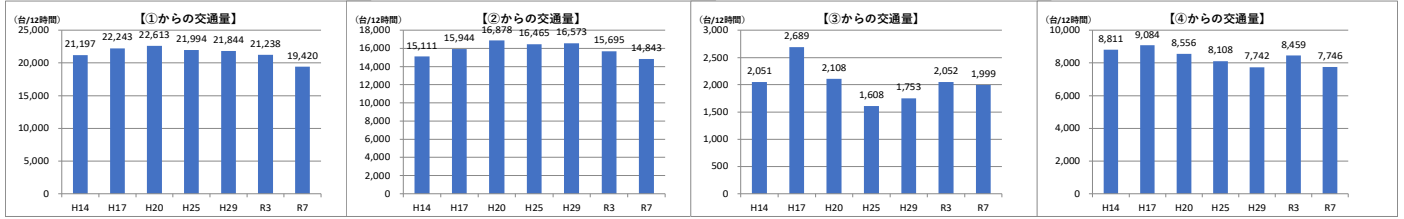


●調査日時  
令和7年10月7日（火） 7:00~19:00（12時間）

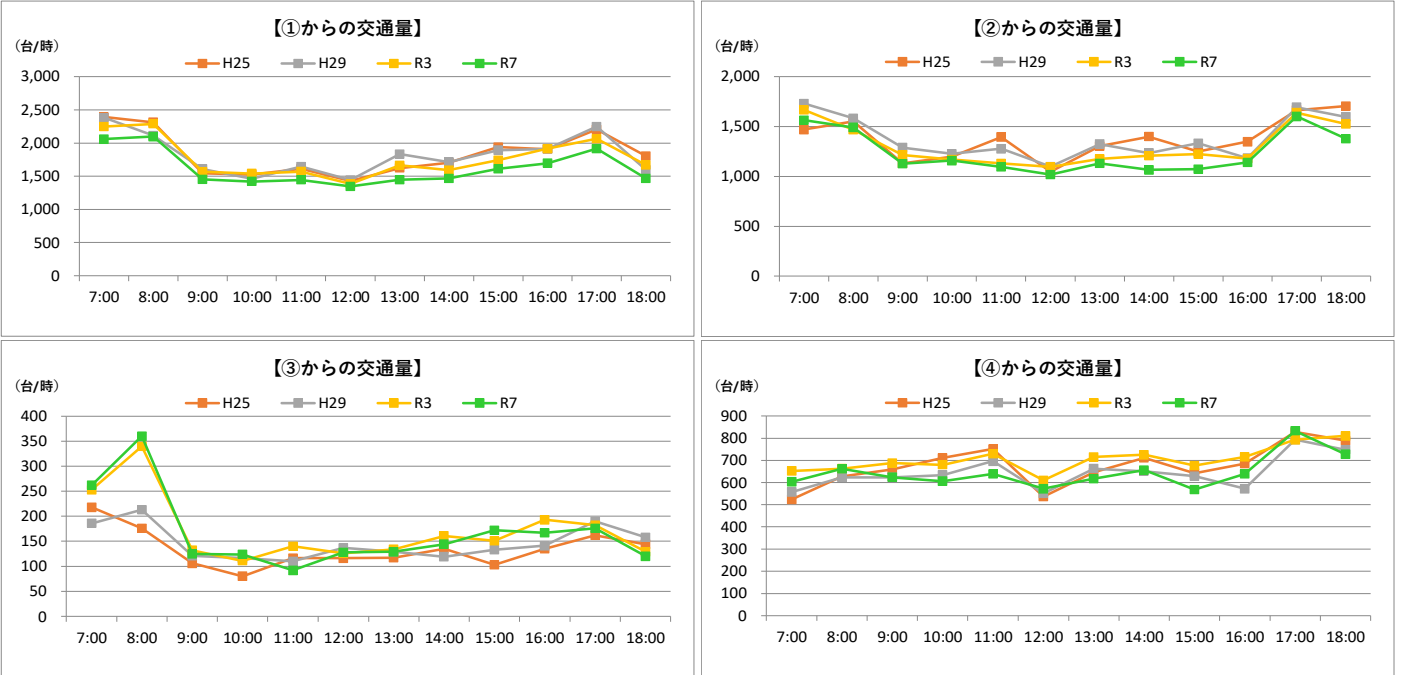
●方向別交通量（台/12時間）



## ●過年度交通量との比較（台/12時間）



## ●時間帯別交通量（台/時）



# <地点：宮-22> 小田原二丁目交差点（宮城野区）

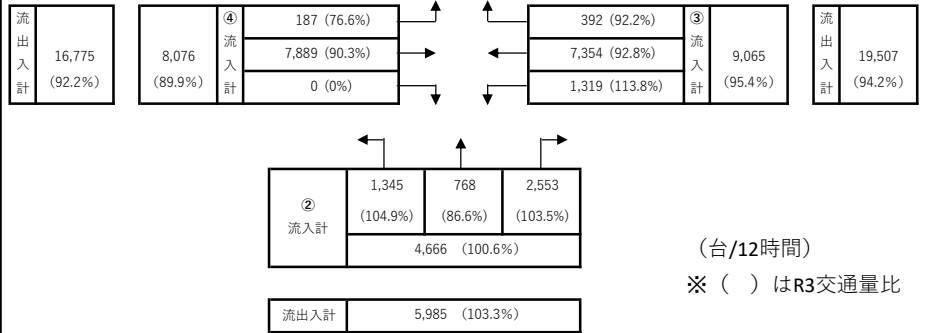
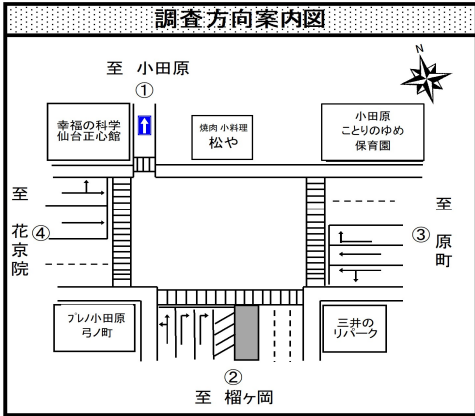


●調査日時  
令和7年10月2日（木） 7:00~19:00（12時間）

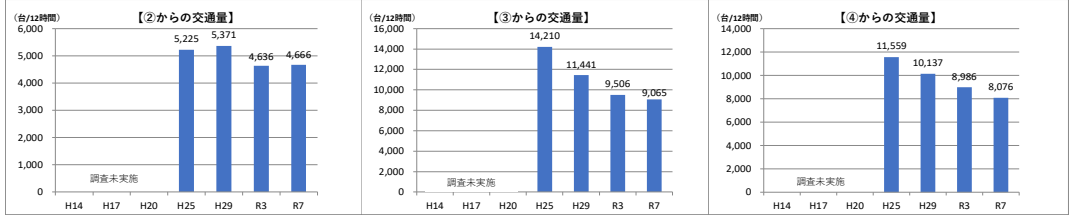
●方向別交通量（台/12時間）

流出入計	1,347 (86.6%)
------	---------------

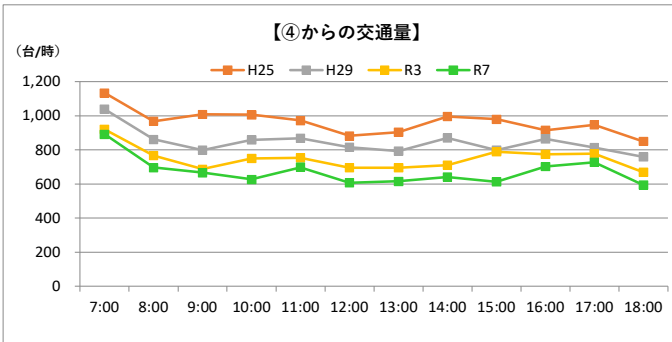
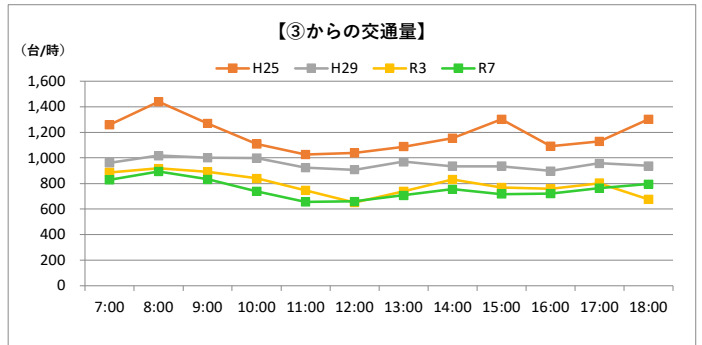
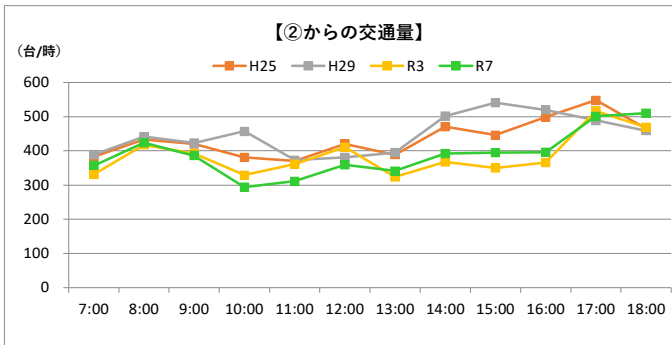
① 流入計	-		
	-	-	-
	-	-	-



## ●過年度交通量との比較（台/12時間）



## ●時間帯別交通量（台/時）



# <地点：宮-24> 宮城野二丁目交差点（宮城野区）



●調査日時  
令和7年10月7日（火） 7:00~19:00（12時間）

●方向別交通量（台/12時間）

流出入計	3,434 (101%)
------	--------------

① 流入計	1,887 (98.7%)		
	870 (92.4%)	250 (77.9%)	767 (118.4%)



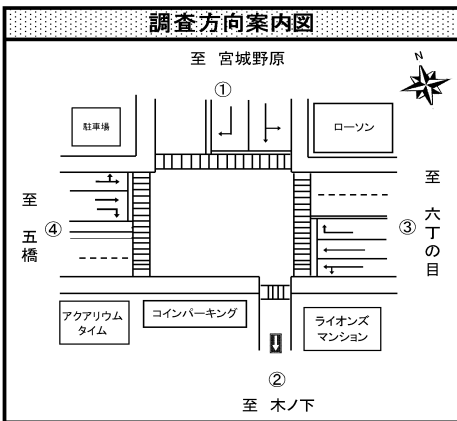
流出入計	26,812 (96%)	④ 流入計	13,790 (96%)	822 (100.9%)	12,784 (96%)	184 (77.6%)	725 (107.7%)	12,152 (96.3%)	230 (79.3%)	③ 流入計	13,107 (96.5%)	流出入計	26,658 (96.8%)
------	--------------	----------	--------------	--------------	--------------	-------------	--------------	----------------	-------------	----------	----------------	------	----------------

② 流入計	-	-	-
----------	---	---	---

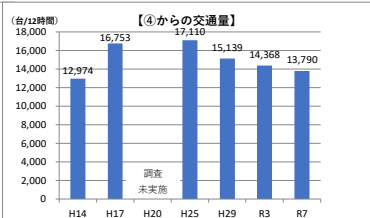
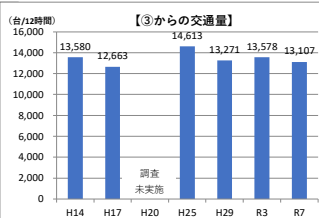
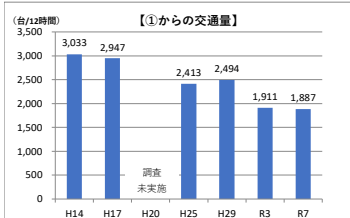
(台/12時間)

※ ( ) はR3交通量比

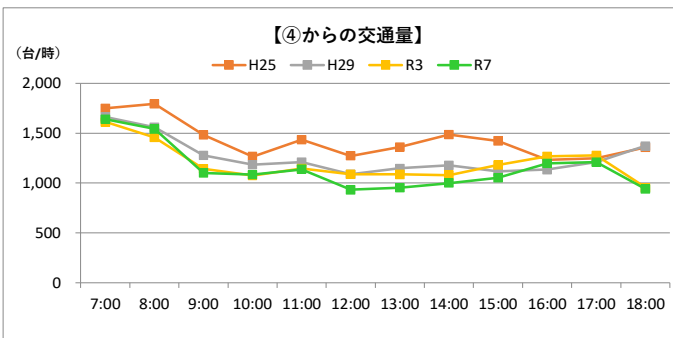
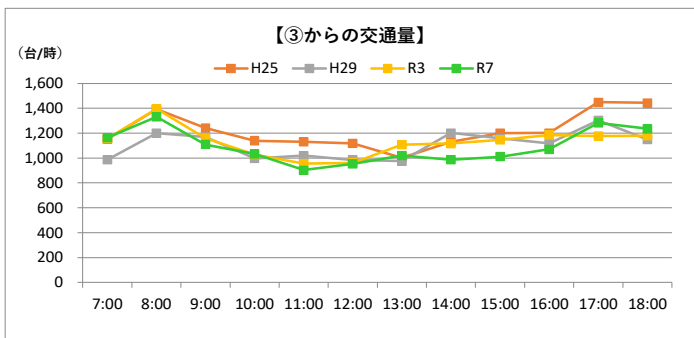
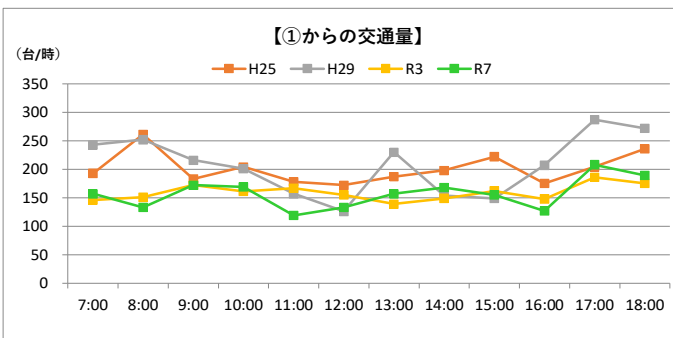
流出入計	664 (78.3%)
------	-------------



## ●過年度交通量との比較（台/12時間）



## ●時間帯別交通量（台/時）

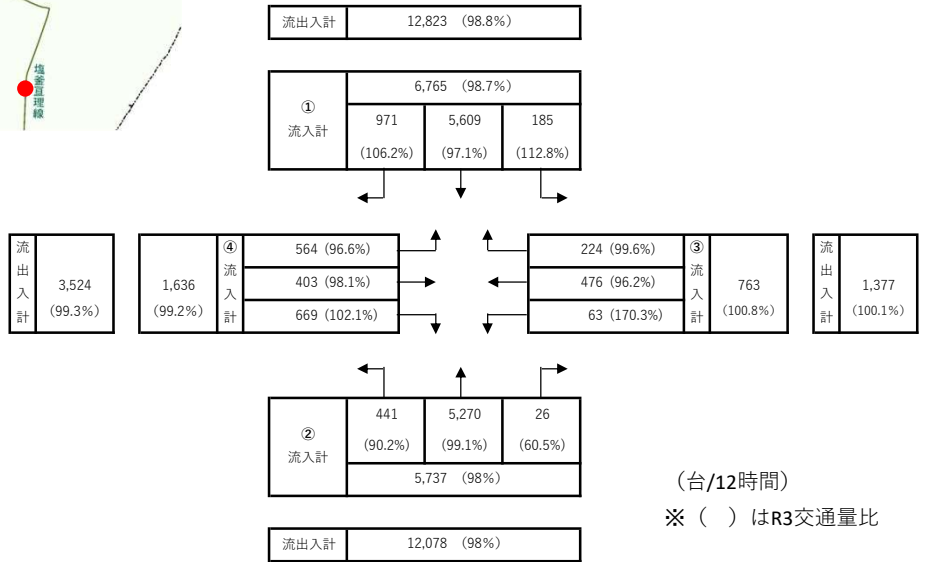
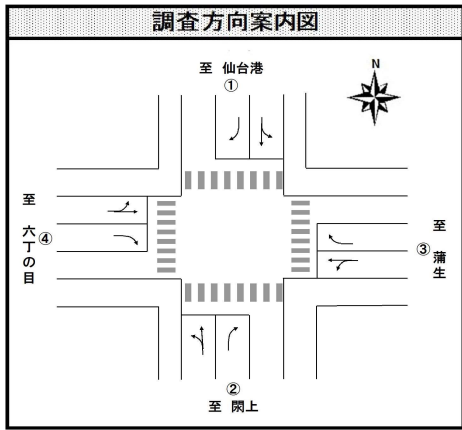


# <地点：宮-25> 蒲生前通交差点（宮城野区）

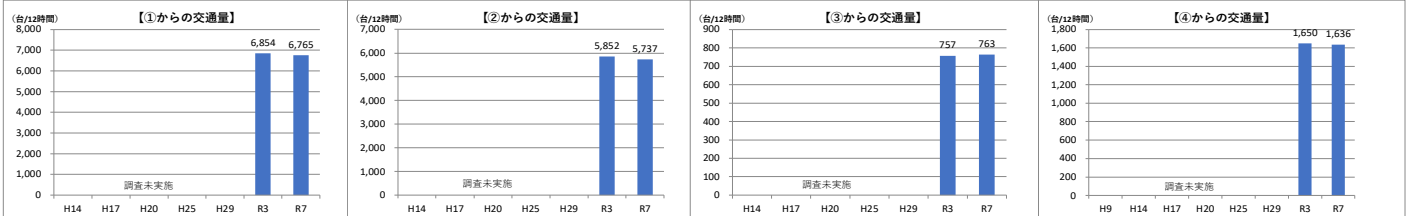


●調査日時  
令和7年10月8日（水） 7:00~19:00（12時間）

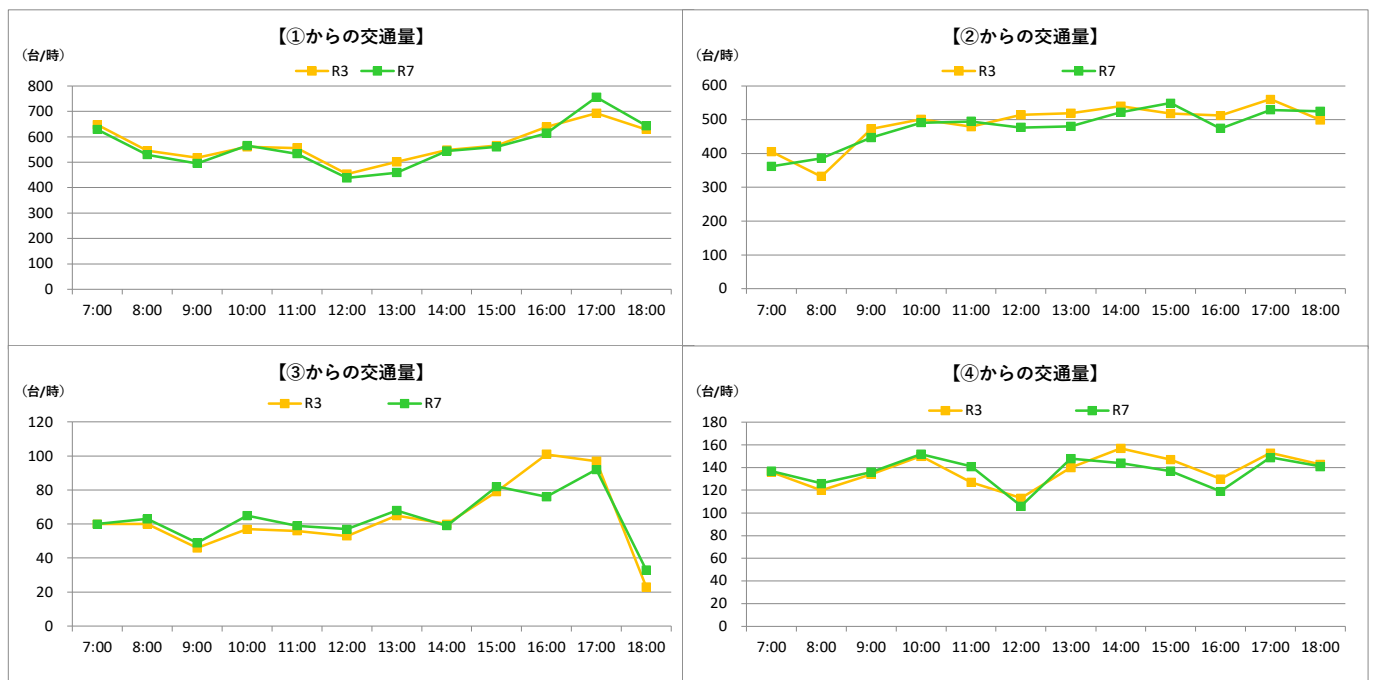
●方向別交通量（台/12時間）



## ●過年度交通量との比較（台/12時間）



## ●時間帯別交通量（台/時）

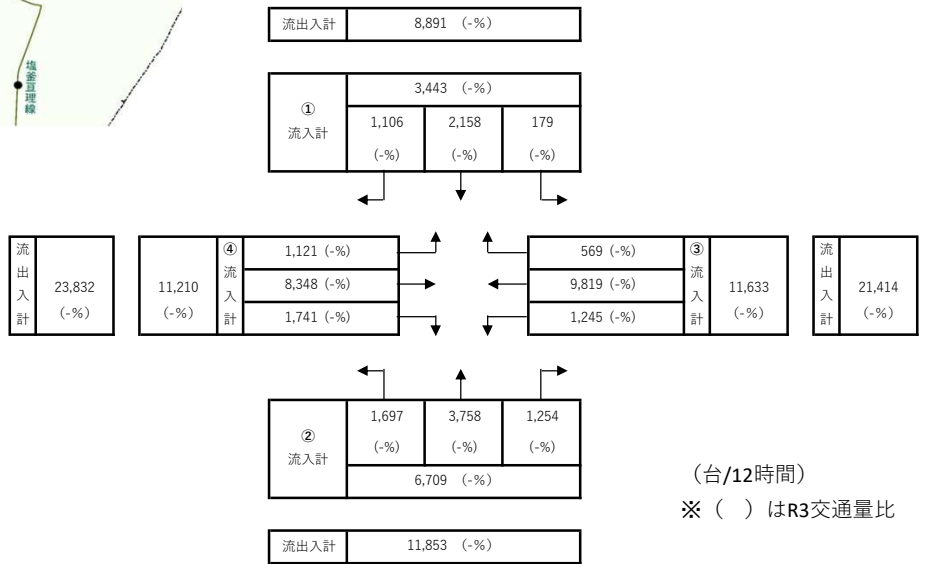
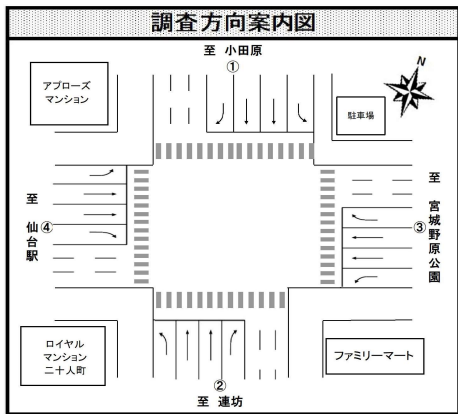


# <地点：宮-26> 二十人町交差点（宮城野区）

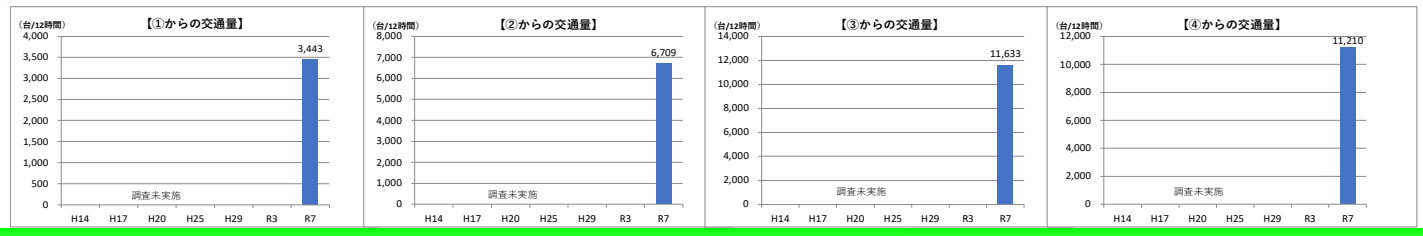


●調査日時  
令和7年10月 7日（火） 7:00～19:00（12時間）

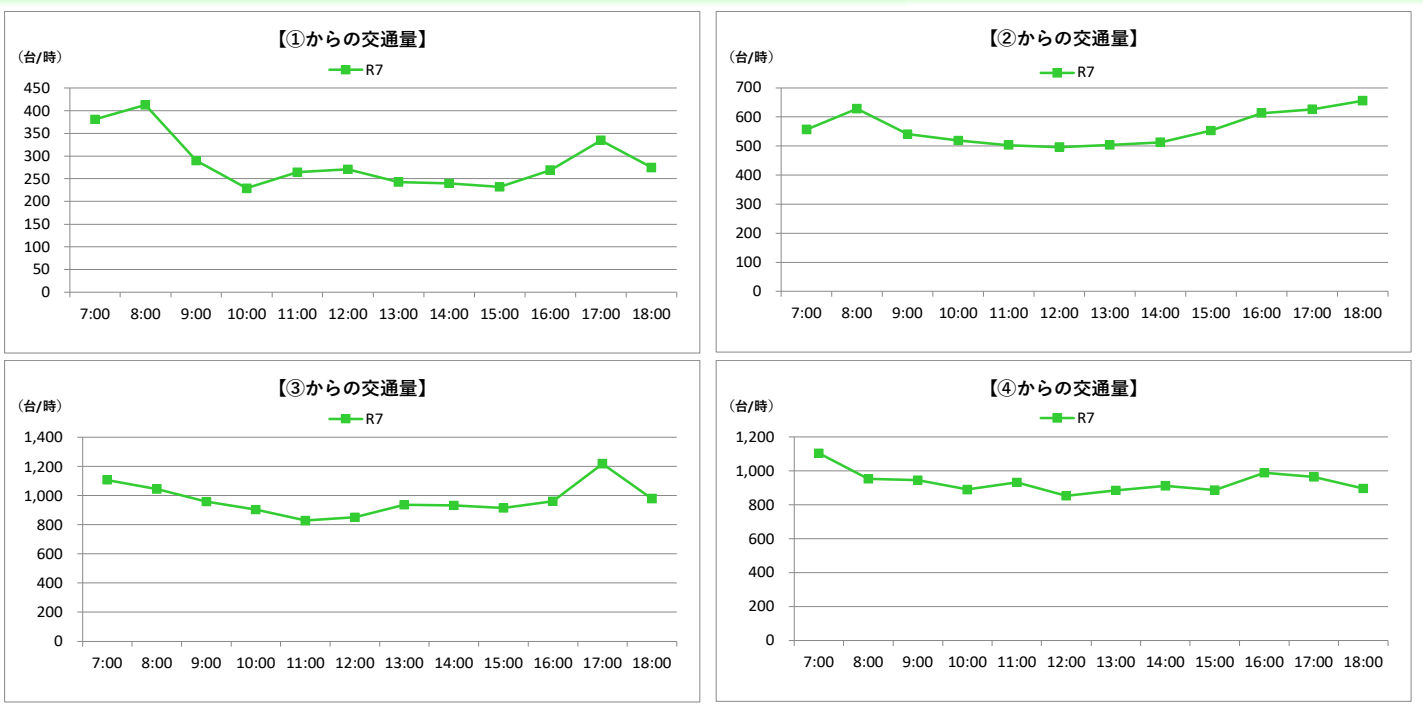
●方向別交通量（台/12時間）



## ●過年度交通量との比較（台/12時間）



## ●時間帯別交通量（台/時）

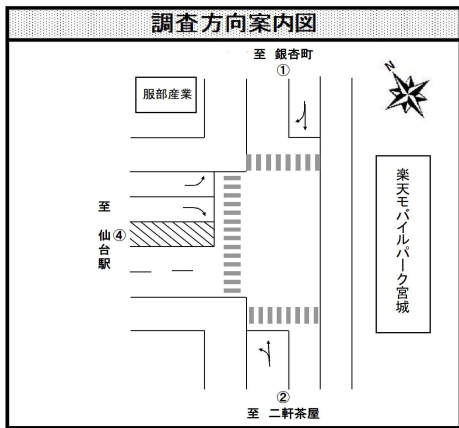


# <地点：宮-27> 宮城野一丁目交差点（宮城野区）



●調査日時  
令和7年10月7日（木） 7:00~19:00（12時間）

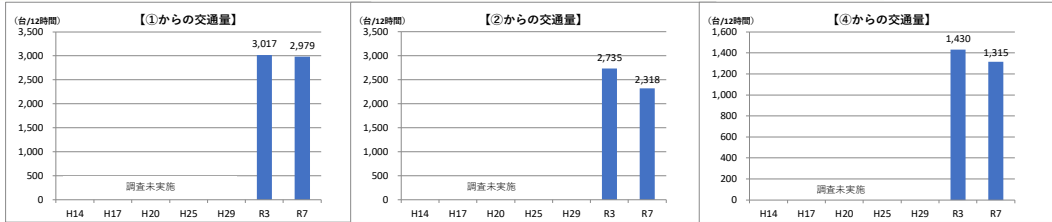
●方向別交通量（台/12時間）



流出入計	5,727 (94.1%)	
① 流入計	1,096 (102.3%)	1,883 (96.8%)
	2,979 (98.7%)	
流出入計	2,775 (93.2%)	1,315 (92%)
	4,090 (92.7%)	
④ 流入計	794 (97.7%)	521 (84.4%)
	1,315 (84.4%)	
② 流入計	364 (76.3%)	1,954 (86.5%)
	2,318 (84.8%)	
流出入計	4,722 (89.1%)	

(台/12時間)  
※ ( ) はR3交通量比

## ●過年度交通量との比較（台/12時間）



## ●時間帯別交通量（台/時）

