

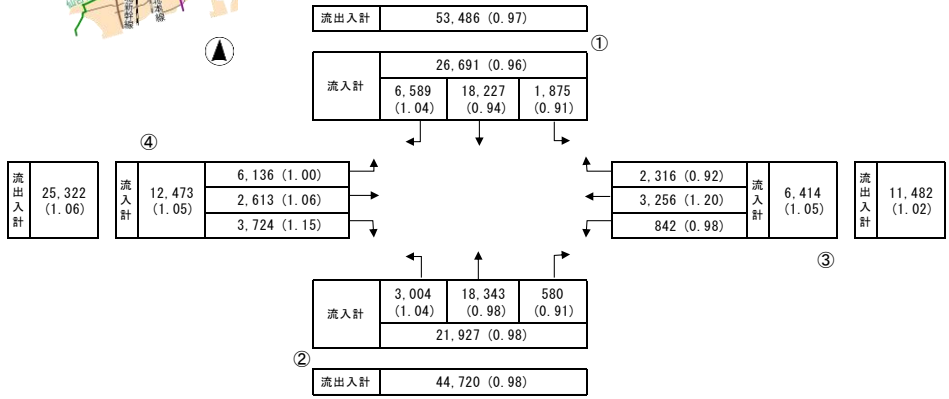
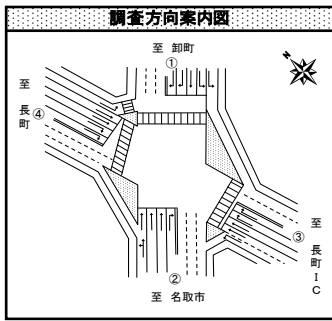
<太-1> 鹿の又交差点（太白区）



●調査日時

平成29年10月12日（木）7:00~19:00（12時間）

●方向別交通量（台/12時間）

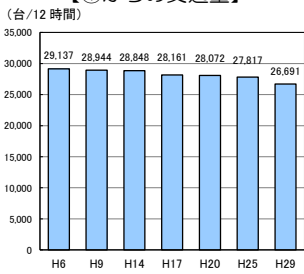


(台/12時間)

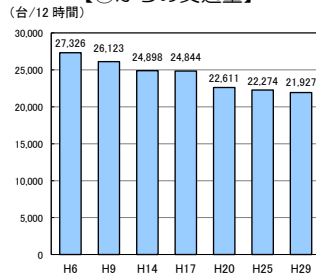
※()はH25交通量比

●過年度交通量との比較（台/12時間）

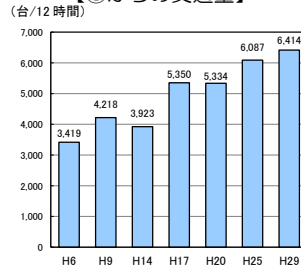
【①からの交通量】



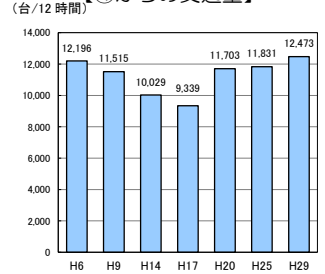
【②からの交通量】



【③からの交通量】

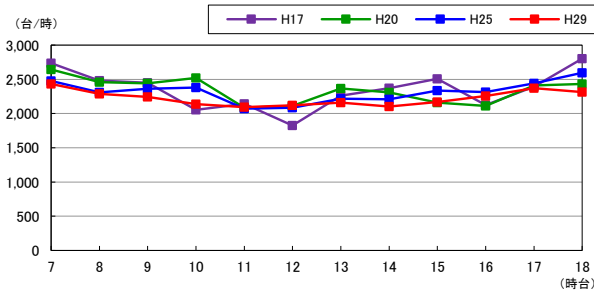


【④からの交通量】

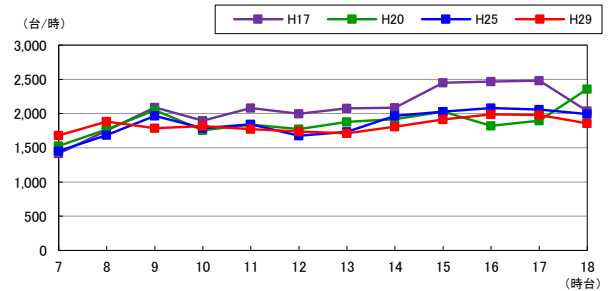


●時間帯別交通量（台/時）

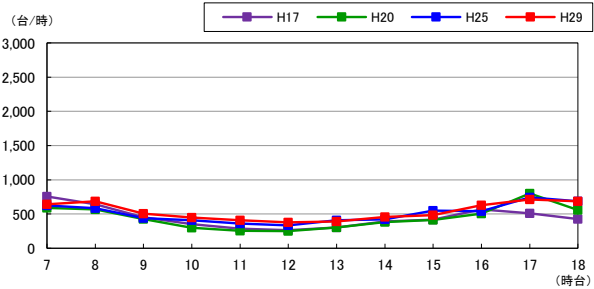
【①からの交通量】



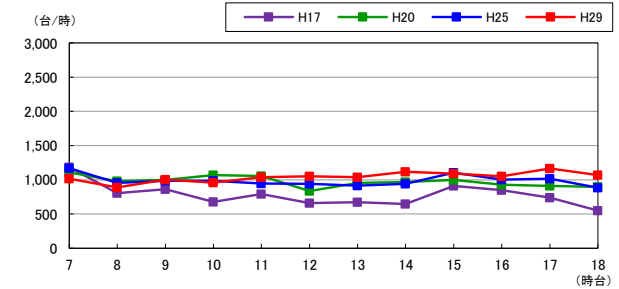
【②からの交通量】



【③からの交通量】



【④からの交通量】



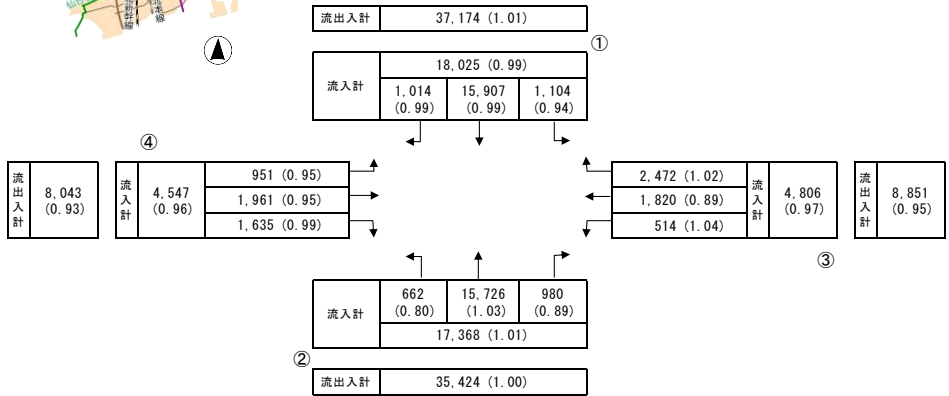
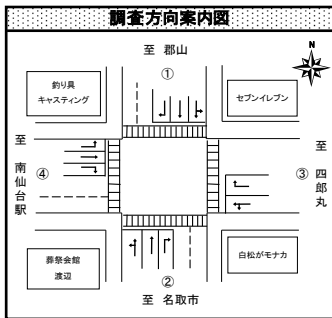
<太-2> 四郎丸交差点（太白区）



●調査日時

平成29年10月12日（木）7:00～19:00（12時間）

●方向別交通量（台/12時間）

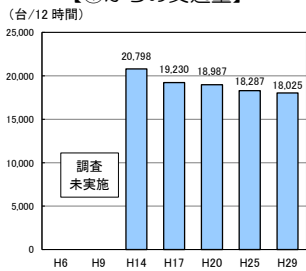


(台/12時間)

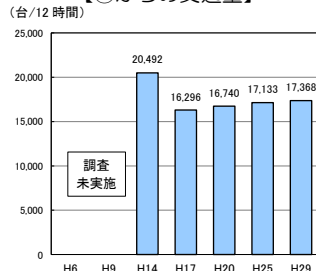
※()はH25交通量比

●過年度交通量との比較（台/12時間）

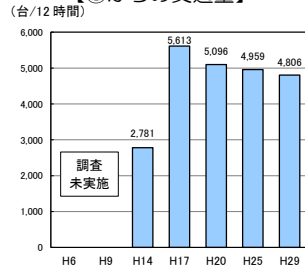
【①からの交通量】



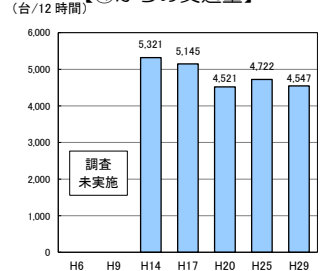
【②からの交通量】



【③からの交通量】

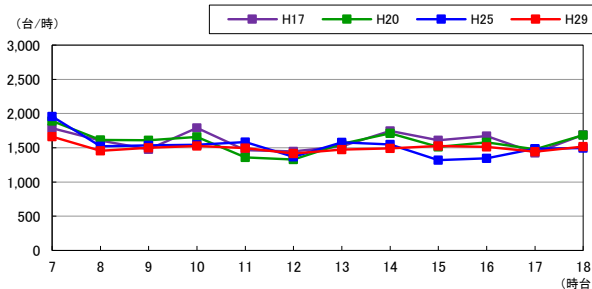


【④からの交通量】

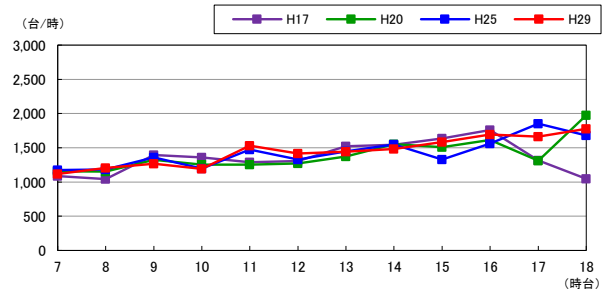


●時間帯別交通量（台/時）

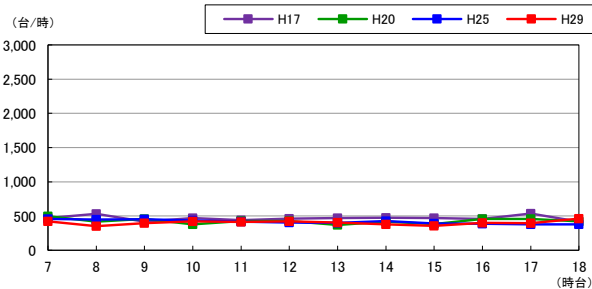
【①からの交通量】



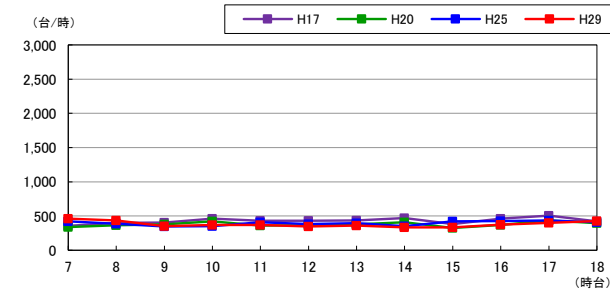
【②からの交通量】



【③からの交通量】



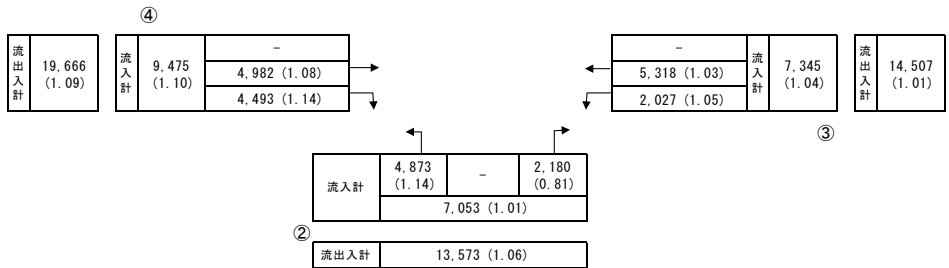
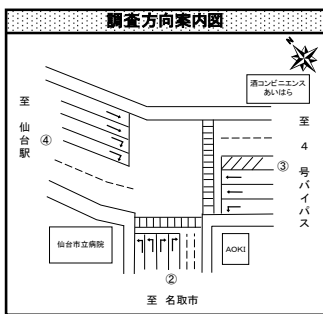
【④からの交通量】



<太-3> 八本松一丁目交差点（太白区）

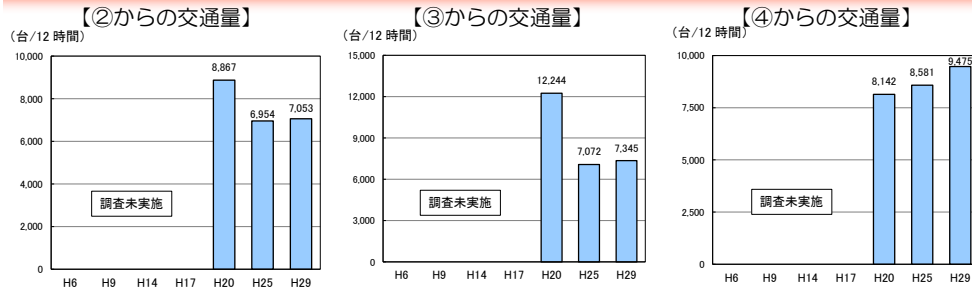


- 調査日時
平成29年10月12日（木）7:00～19:00（12時間）
- 方向別交通量（台/12時間）

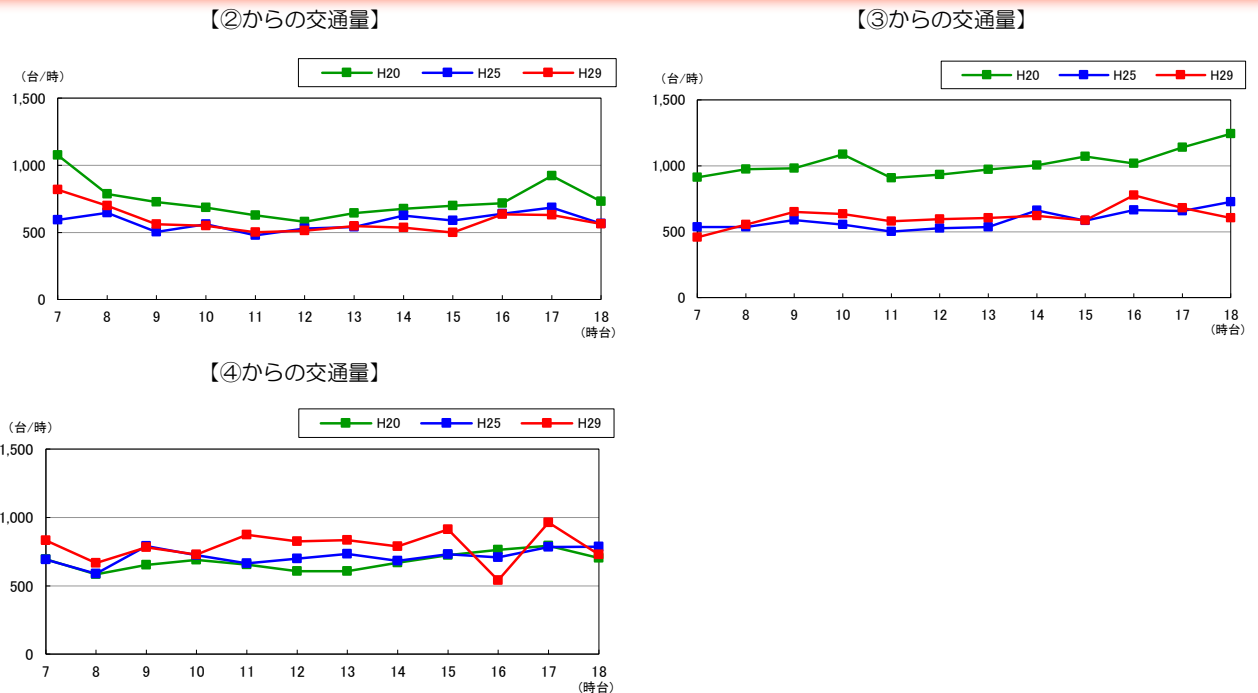


(台/12時間)
※()はH25交通量比

●過年度交通量との比較（台/12時間）



●時間帯別交通量（台/時）



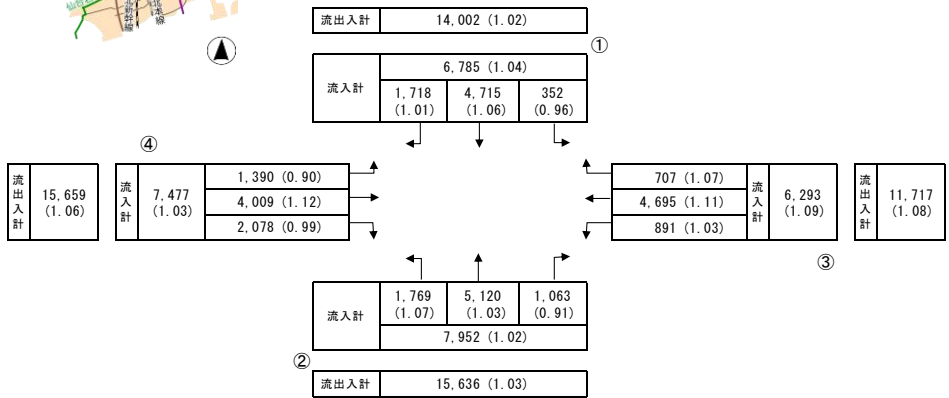
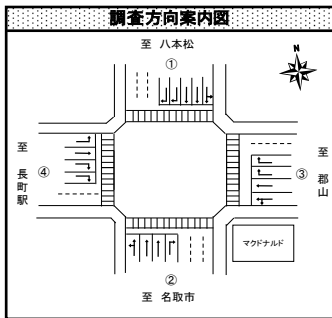
<太-4> あすと長町一丁目南交差点（太白区）



●調査日時

平成29年10月12日(木) 7:00~19:00(12時間)

●方向別交通量(台/12時間)

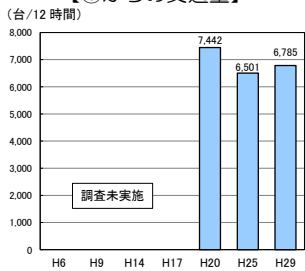


(台/12時間)

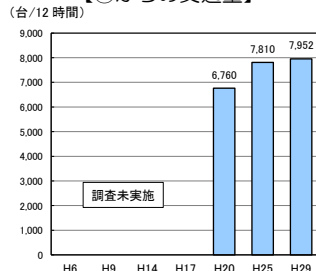
※()はH25交通量比

●過年度交通量との比較(台/12時間)

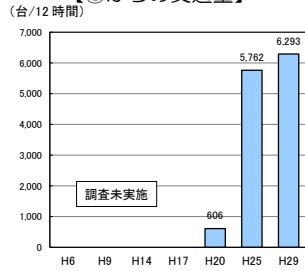
【①からの交通量】



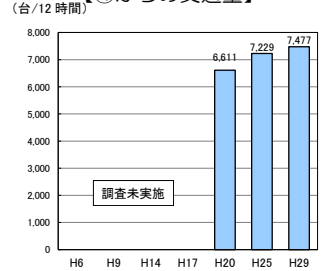
【②からの交通量】



【③からの交通量】

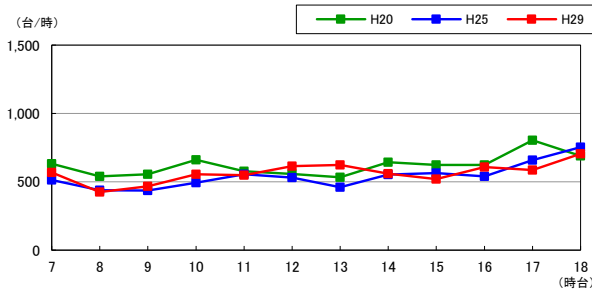


【④からの交通量】

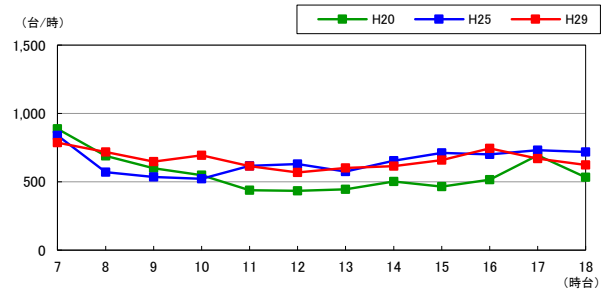


●時間帯別交通量(台/時)

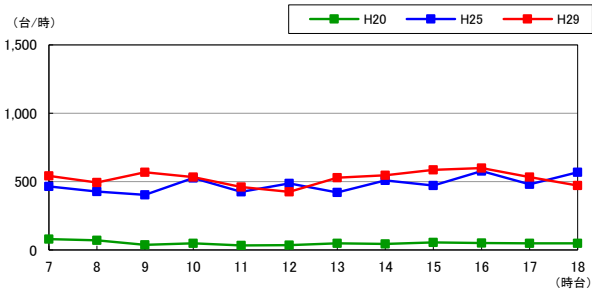
【①からの交通量】



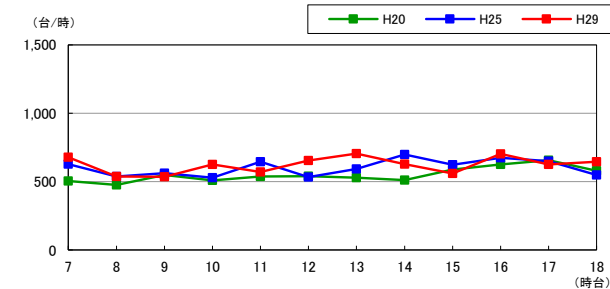
【②からの交通量】



【③からの交通量】



【④からの交通量】



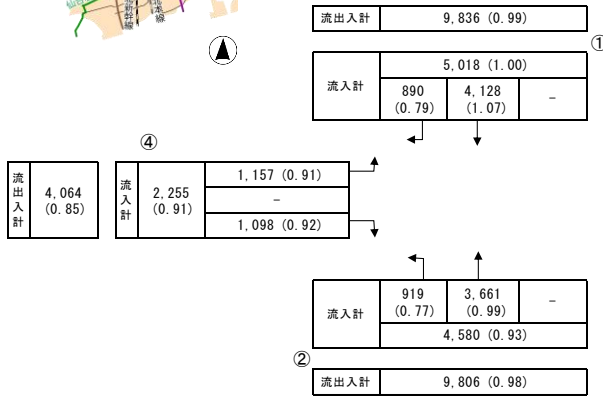
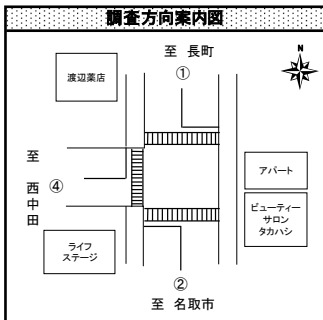
<太-5> 中田三丁目交差点 (太白区)



●調査日時

平成29年10月12日(木) 7:00~19:00(12時間)

●方向別交通量(台/12時間)

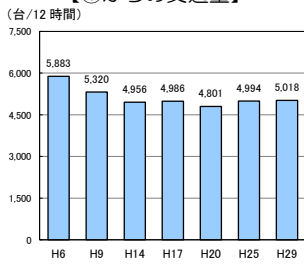


(台/12時間)

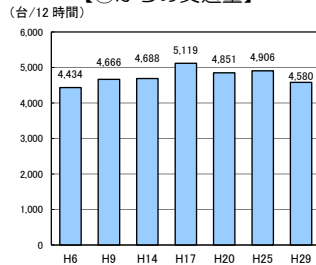
※()はH25交通量比

●過年度交通量との比較(台/12時間)

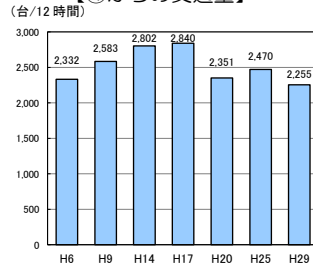
【①からの交通量】



【②からの交通量】

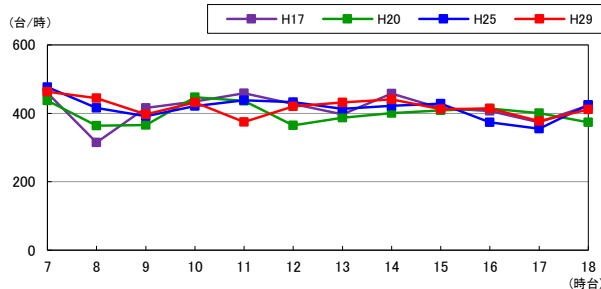


【④からの交通量】

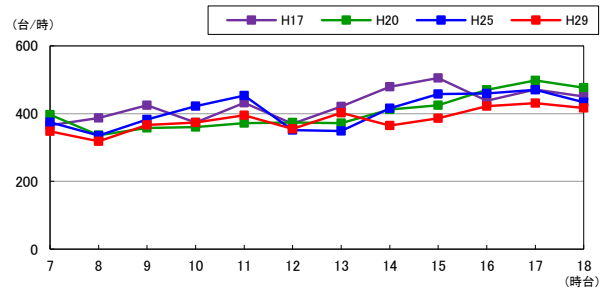


●時間帯別交通量(台/時)

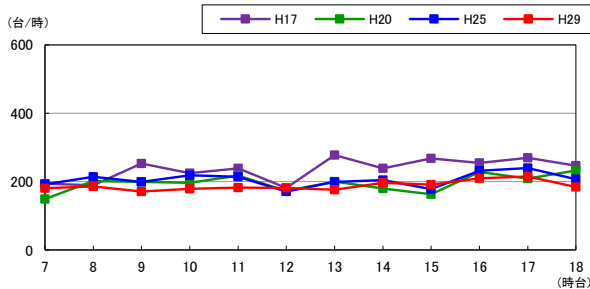
【①からの交通量】



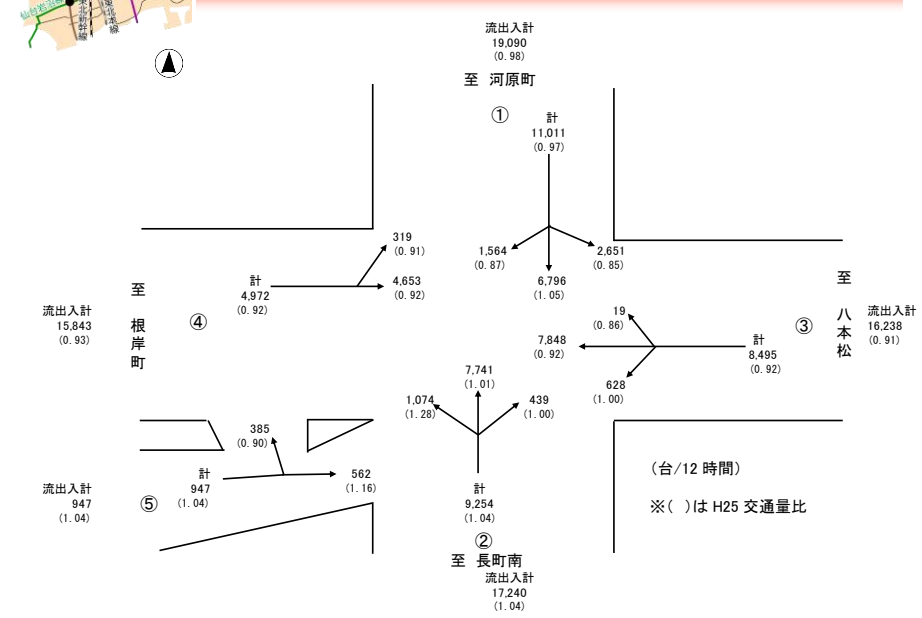
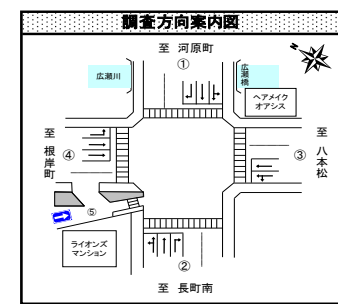
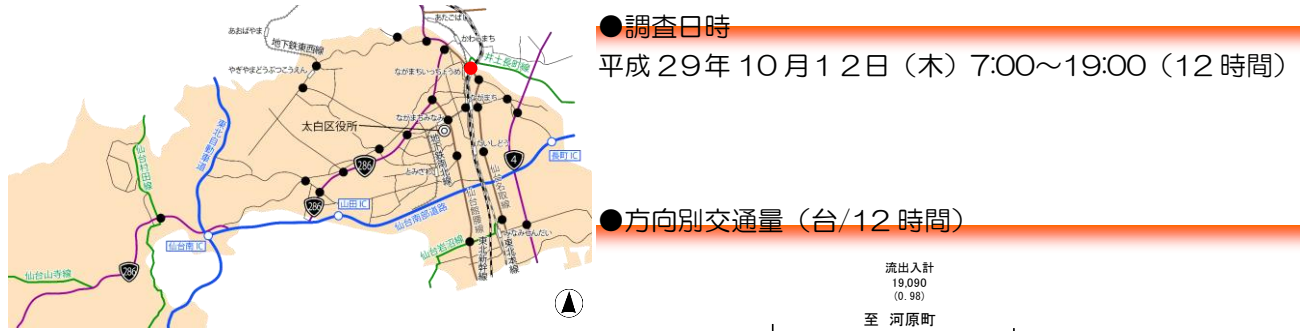
【②からの交通量】



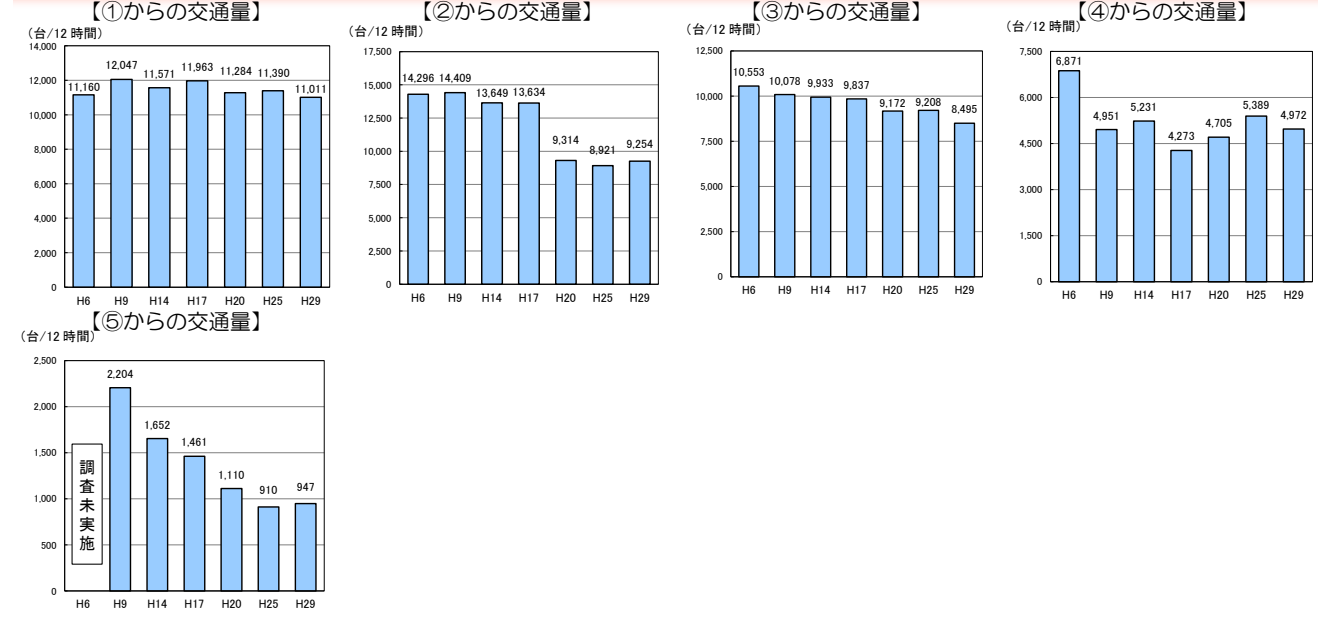
【④からの交通量】



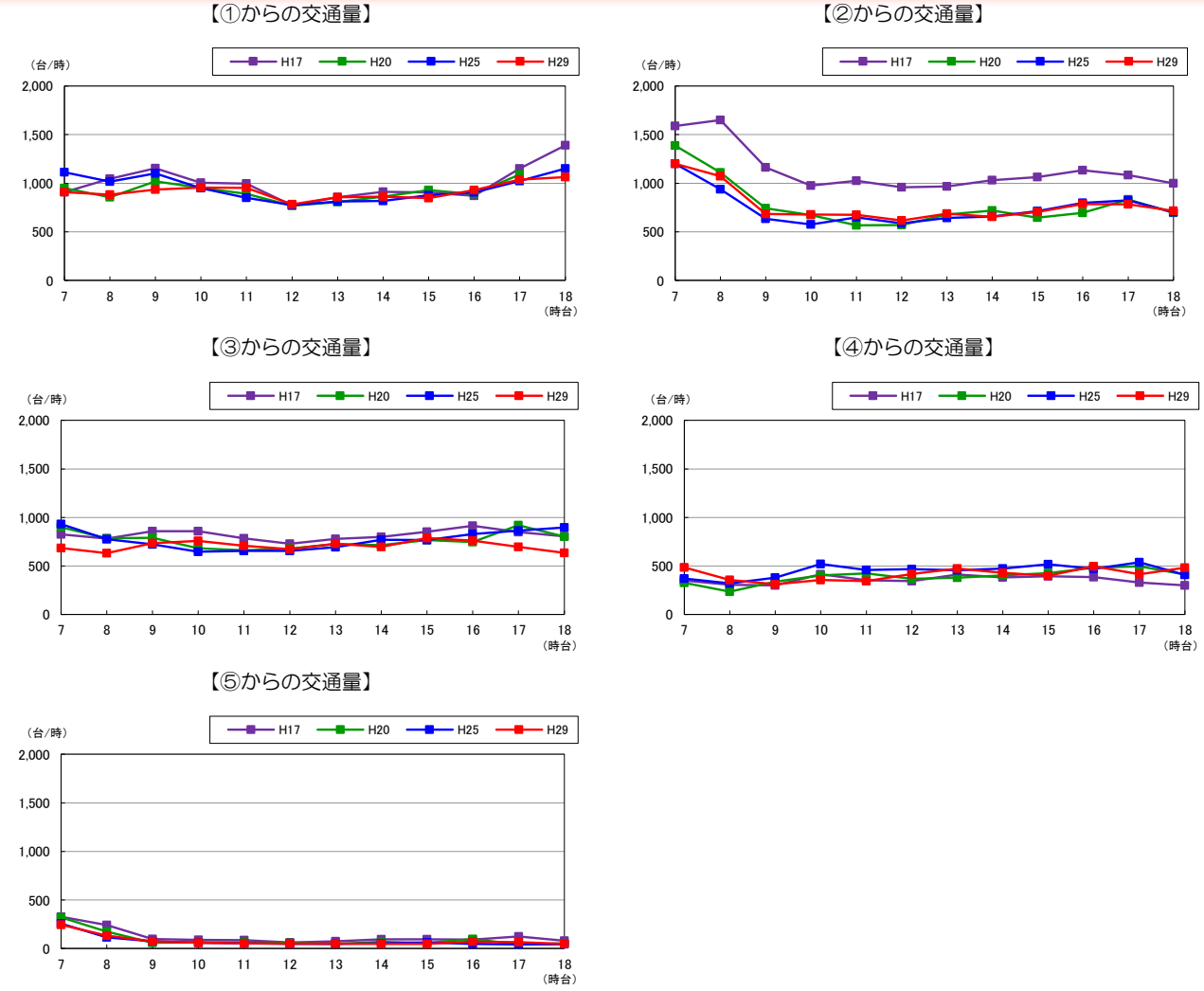
<太-6> 広瀬橋交差点 (太白区)



●過年度交通量との比較 (台/12時間)



●時間帯別交通量 (台/時)



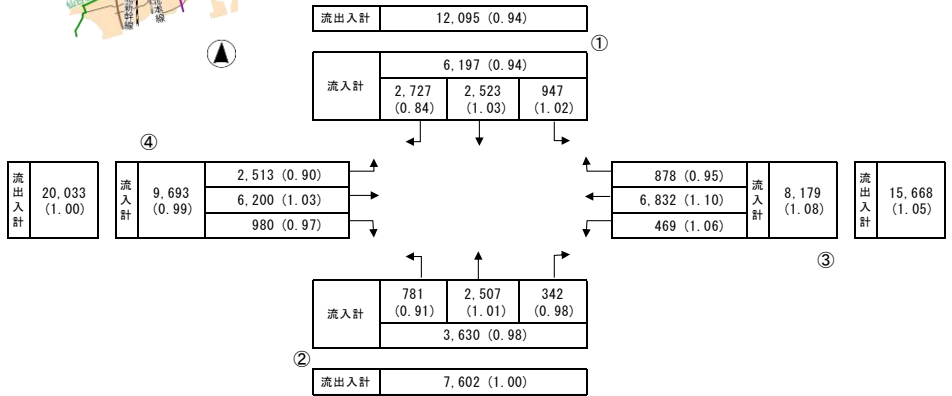
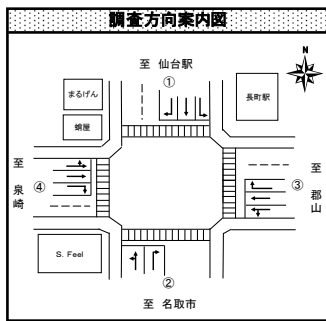
<太-7> 長町駅前交差点（太白区）



●調査日時

平成29年10月12日（木）7:00～19:00（12時間）

●方向別交通量（台/12時間）

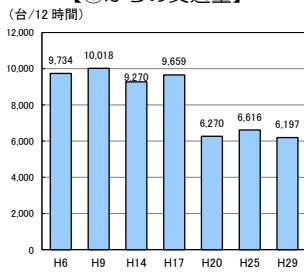


(台/12時間)

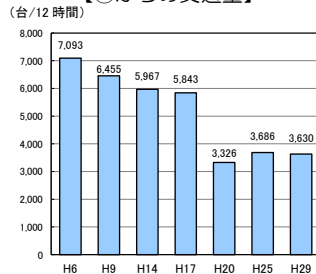
※()はH25交通量比

●過年度交通量との比較（台/12時間）

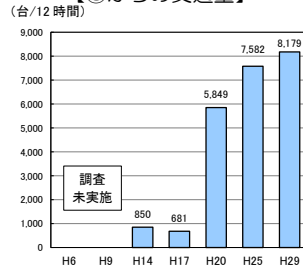
【①からの交通量】



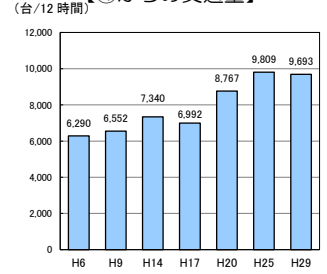
【②からの交通量】



【③からの交通量】

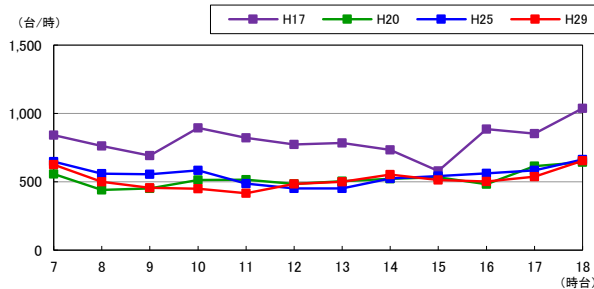


【④からの交通量】

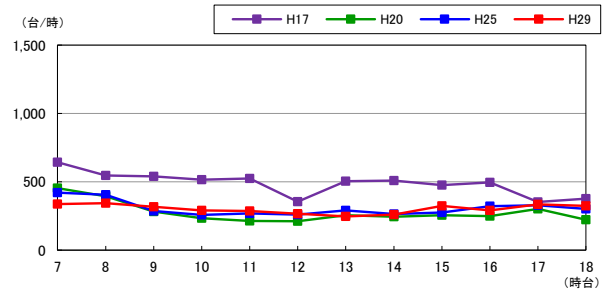


●時間帯別交通量（台/時）

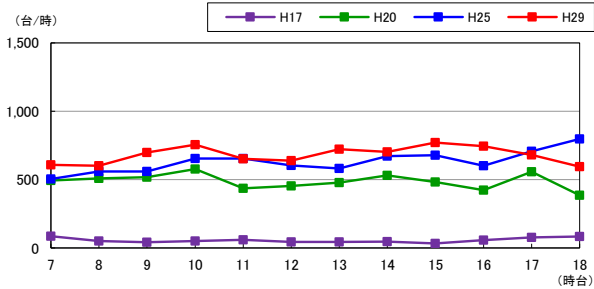
【①からの交通量】



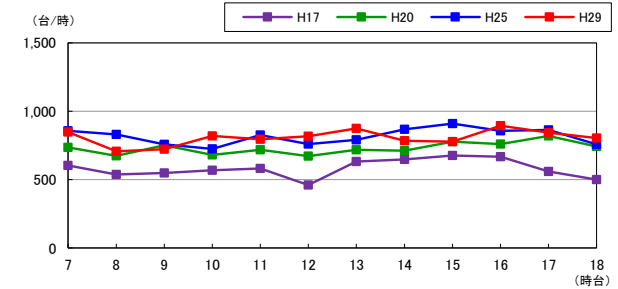
【②からの交通量】



【③からの交通量】



【④からの交通量】



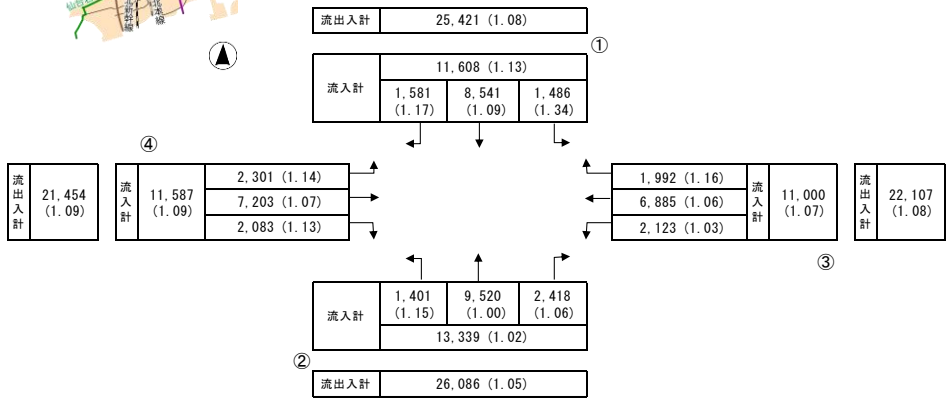
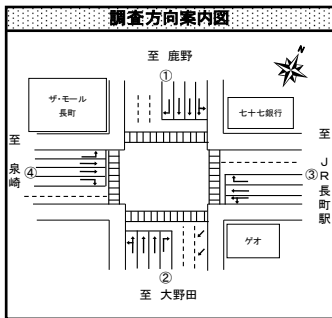
<太-8> 太白区役所前交差点（太白区）



●調査日時

平成29年10月11日(水) 7:00~19:00(12時間)

●方向別交通量(台/12時間)

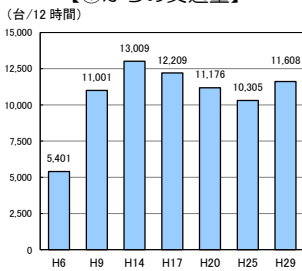


(台/12時間)

※()はH25交通量比

●過年度交通量との比較(台/12時間)

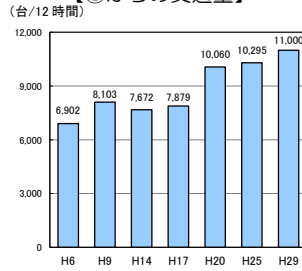
【①からの交通量】



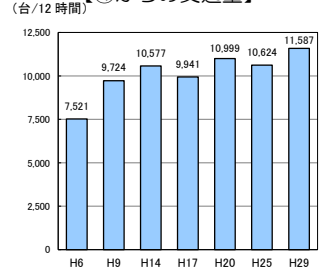
【②からの交通量】



【③からの交通量】

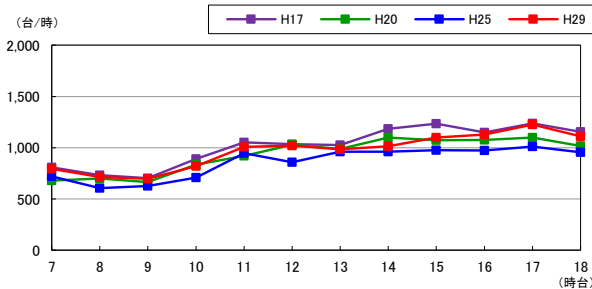


【④からの交通量】

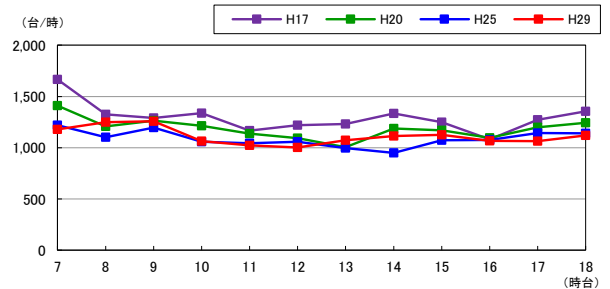


●時間帯別交通量(台/時)

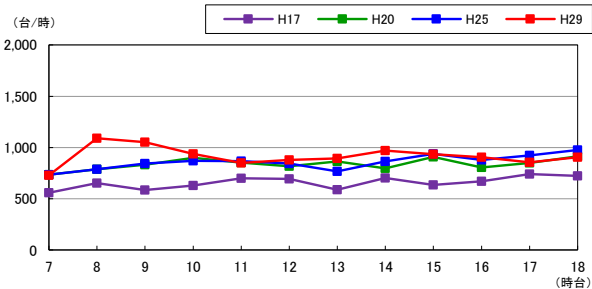
【①からの交通量】



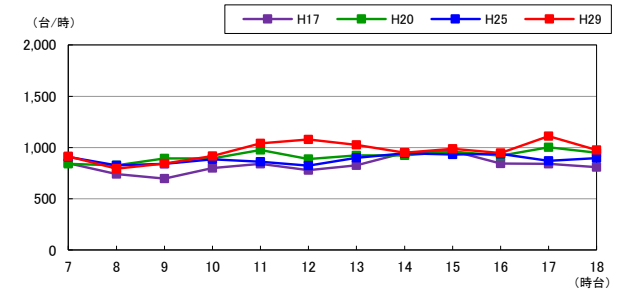
【②からの交通量】



【③からの交通量】



【④からの交通量】

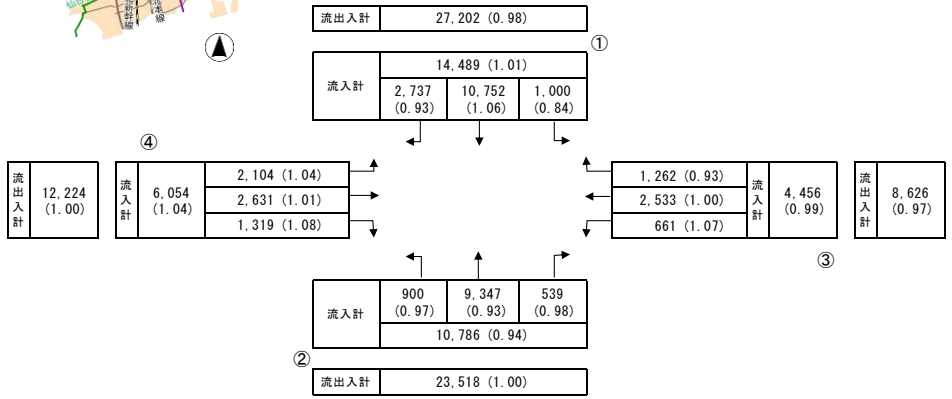
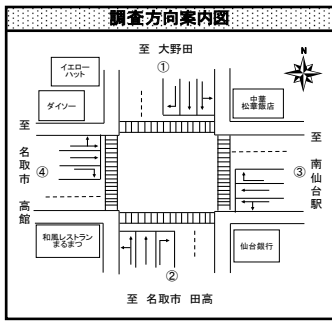


<太-9> 西中田五丁目交差点 (太白区)



●調査日時
平成29年10月11日(水) 7:00~19:00(12時間)

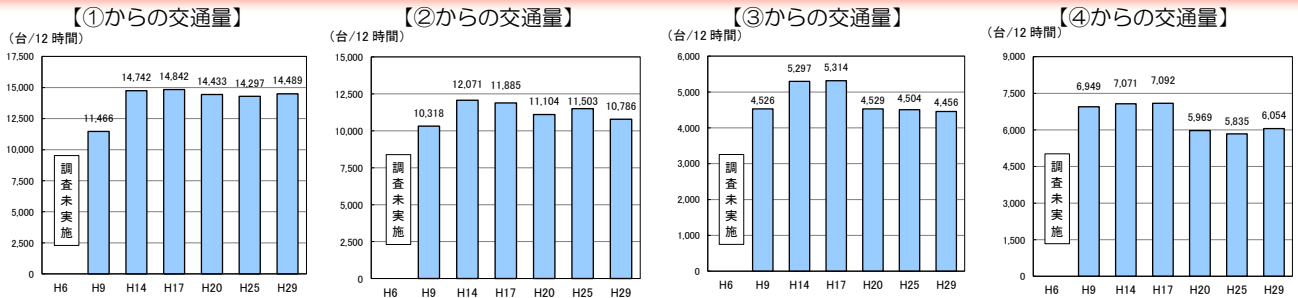
●方向別交通量(台/12時間)



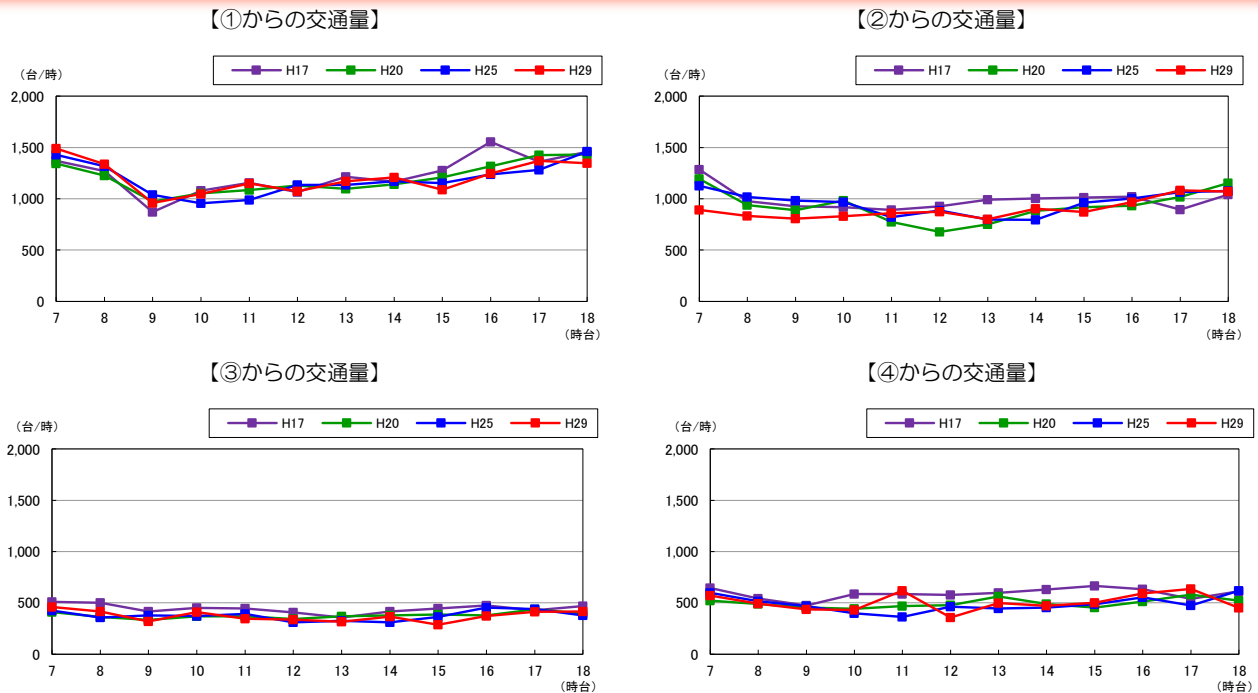
(台/12時間)

※()はH25交通量比

●過年度交通量との比較(台/12時間)



●時間帯別交通量(台/時)

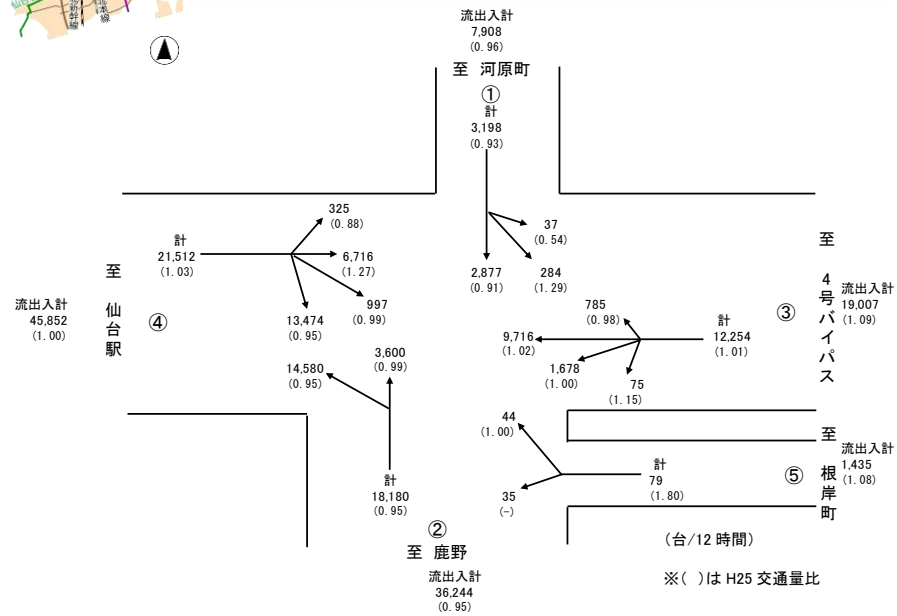
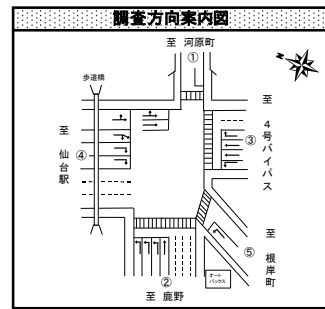


<太-10> 宮沢橋交差点 (太白区)

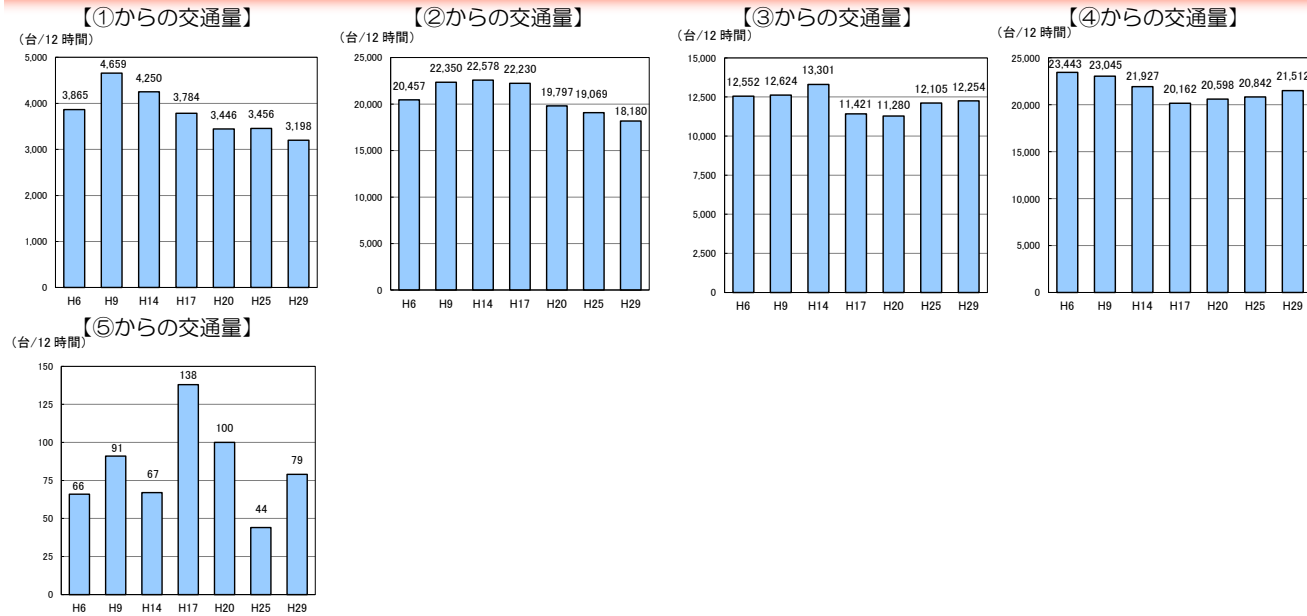


●調査日時
平成29年10月1日(水) 7:00~19:00 (12時間)

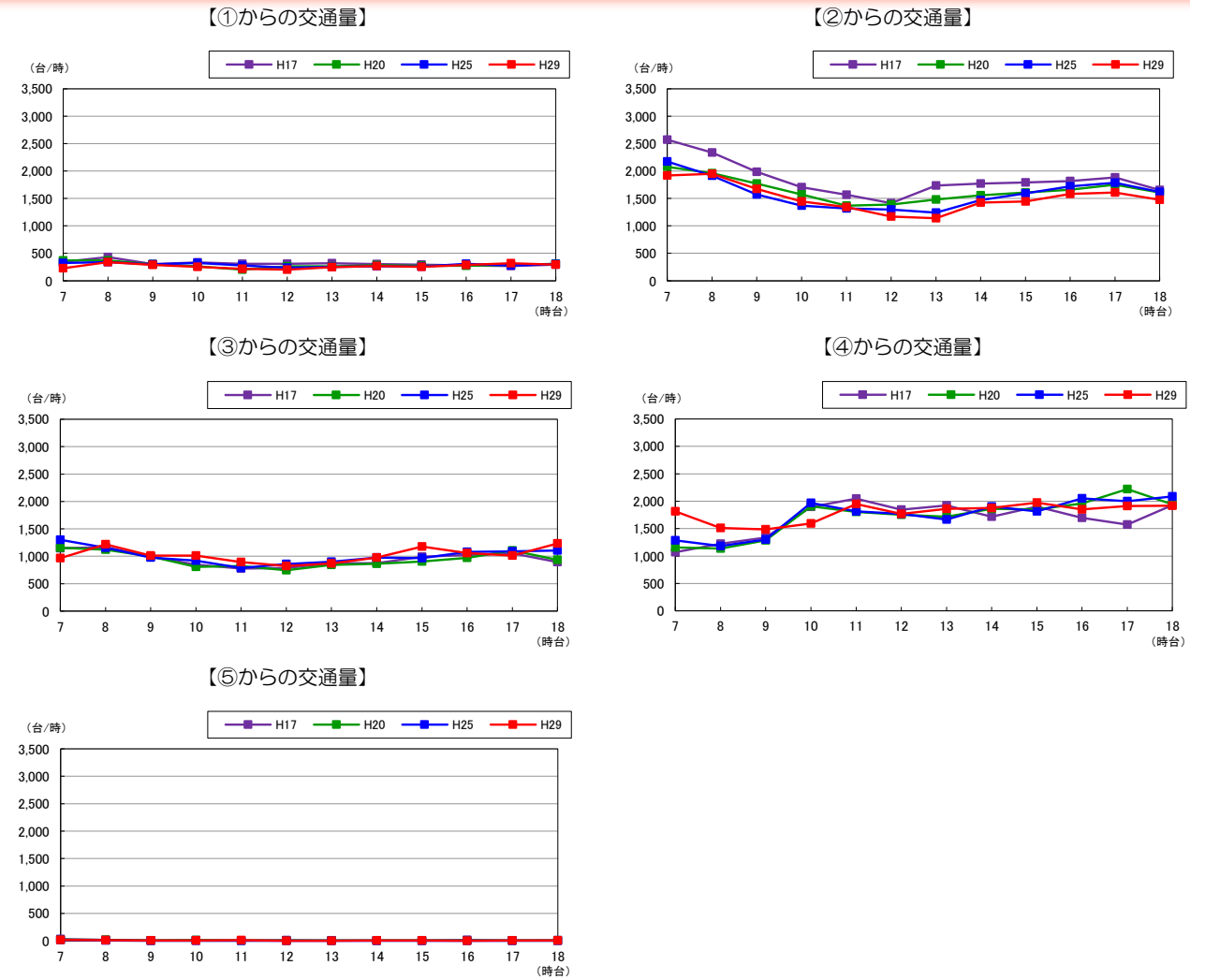
●方向別交通量 (台/12時間)



●過年度交通量との比較 (台/12時間)



●時間帯別交通量 (台/時)

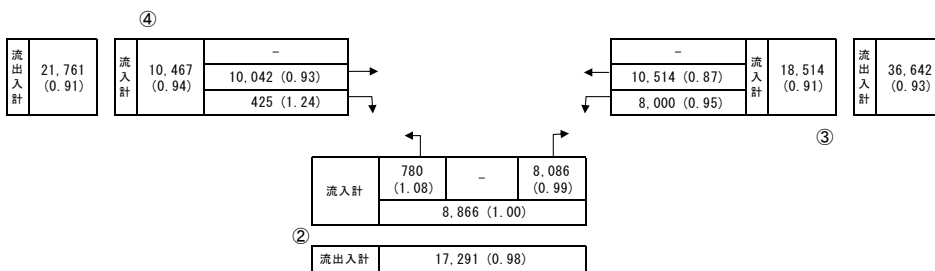
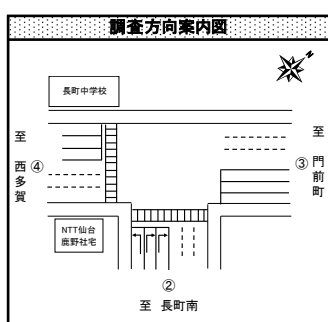


<太-11> 長町中学校前交差点 (太白区)



●調査日時
平成29年10月11日(水) 7:00~19:00 (12時間)

●方向別交通量 (台/12時間)

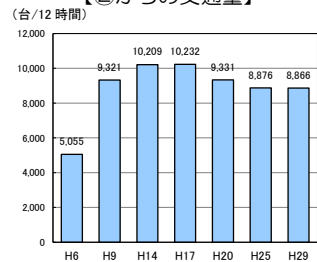


(台/12時間)

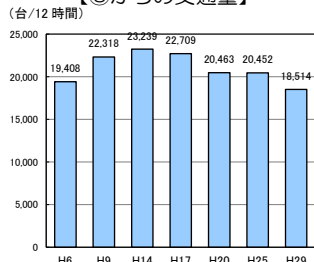
※()は H25 交通量比

●過年度交通量との比較 (台/12時間)

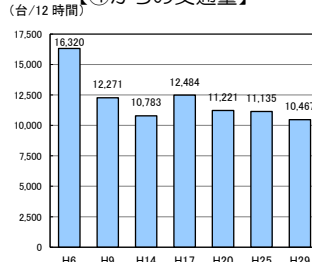
【②からの交通量】



【③からの交通量】

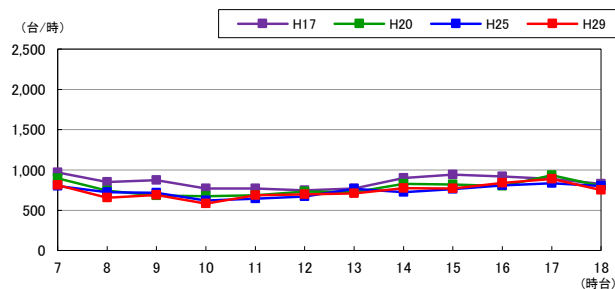


【④からの交通量】

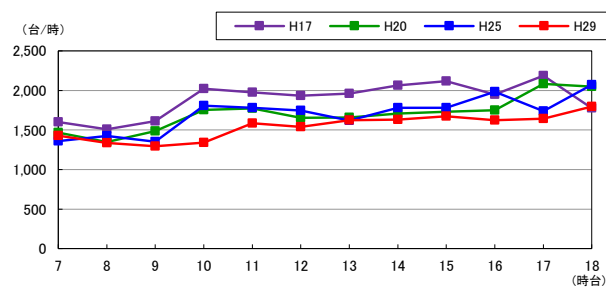


●時間帯別交通量 (台/時)

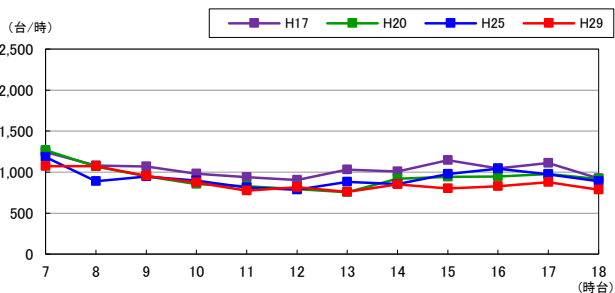
【②からの交通量】



【③からの交通量】



【④からの交通量】



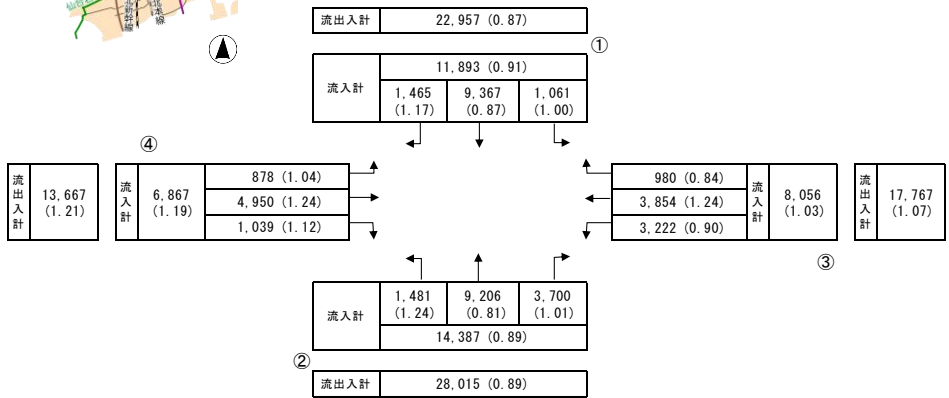
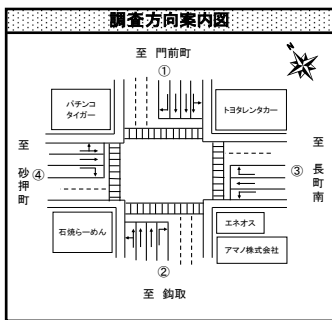
<太-12> 泉崎二丁目交差点 (太白区)



●調査日時

平成29年10月11日(水) 7:00~19:00(12時間)

●方向別交通量(台/12時間)

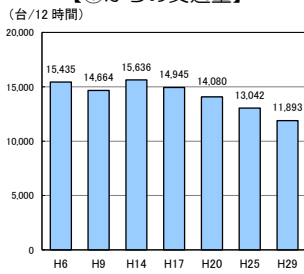


(台/12時間)

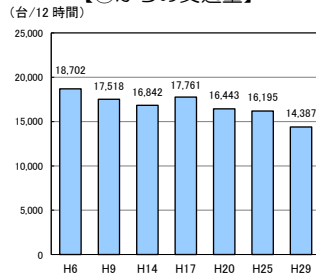
※()はH25交通量比

●過年度交通量との比較(台/12時間)

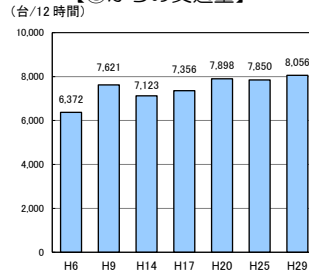
【①からの交通量】



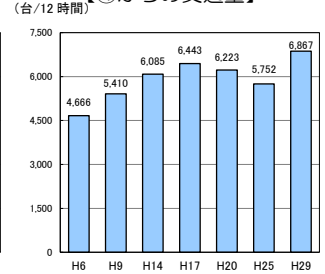
【②からの交通量】



【③からの交通量】

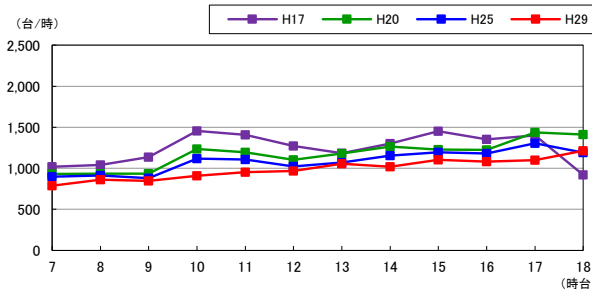


【④からの交通量】

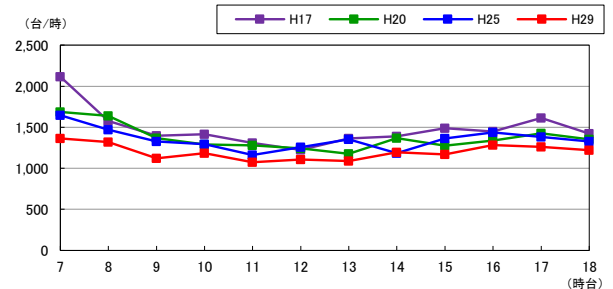


●時間帯別交通量(台/時)

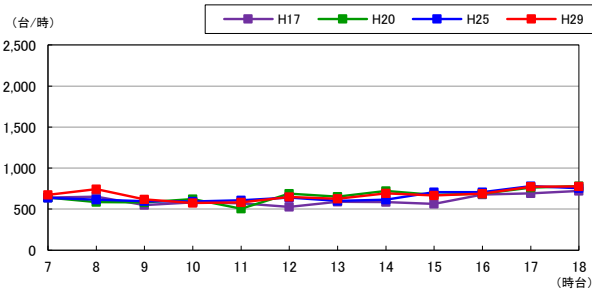
【①からの交通量】



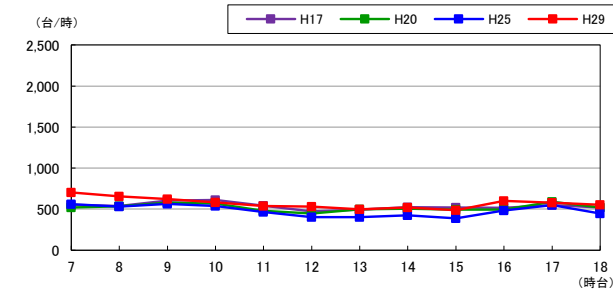
【②からの交通量】



【③からの交通量】



【④からの交通量】



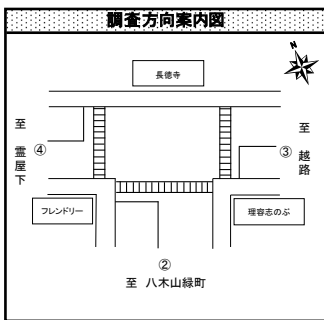
<太-13> 向山二丁目交差点 (太白区)



●調査日時

平成 29 年 10 月 1 日 (水) 7:00~19:00 (12 時間)

●方向別交通量 (台/12 時間)



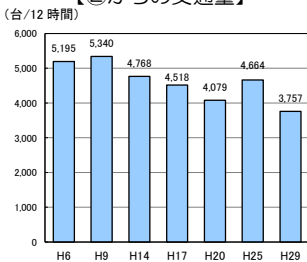
流出入計	6,567 (0.90)	流入計	3,203 (0.92)		1,418 (1.13)		流入計	3,692 (1.00)	流出入計	7,033 (0.98)
					1,785 (0.81)					
							流入計	1,834 (0.74)		1,923 (0.88)
								3,757 (0.81)		
							流出入計	7,704 (0.84)		

(台/12 時間)

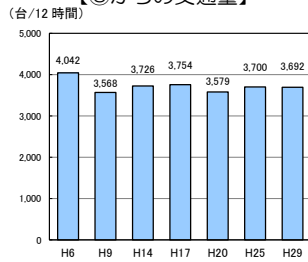
※()は H25 交通量比

●過年度交通量との比較 (台/12 時間)

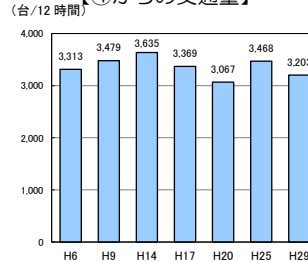
【②からの交通量】



【③からの交通量】

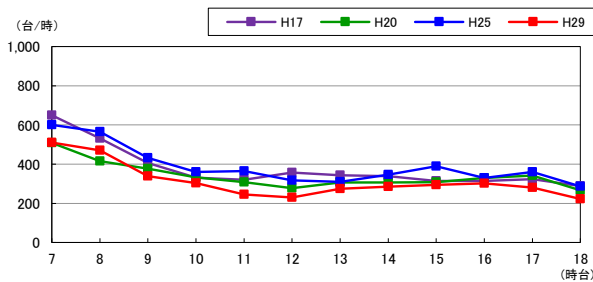


【④からの交通量】

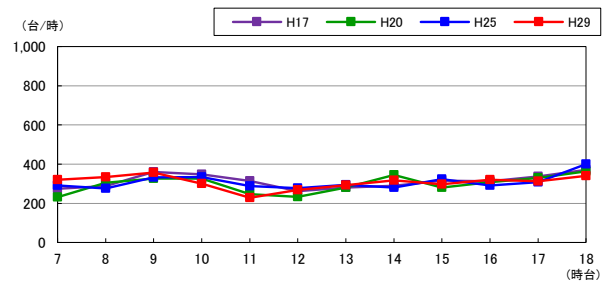


●時間帯別交通量 (台/時)

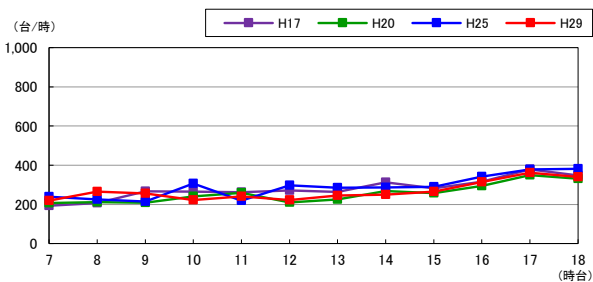
【②からの交通量】



【③からの交通量】



【④からの交通量】



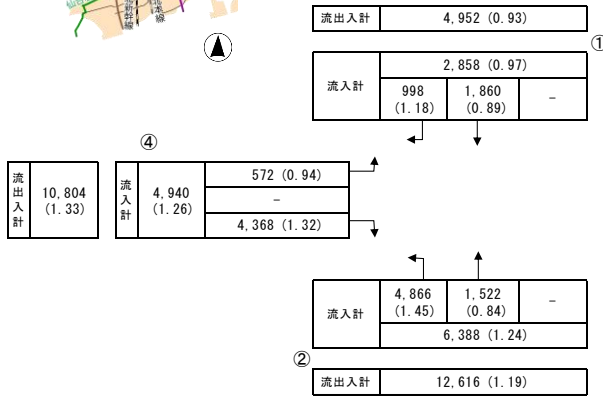
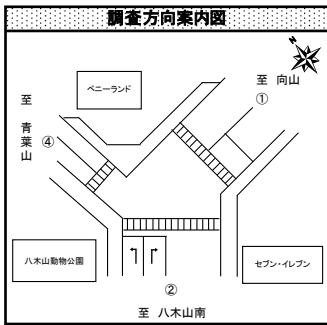
<太-14> 動物公園前交差点（太白区）



●調査日時

平成29年10月11日（水）7:00～19:00（12時間）

●方向別交通量（台/12時間）

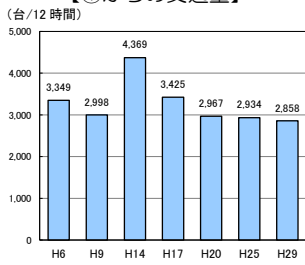


(台/12時間)

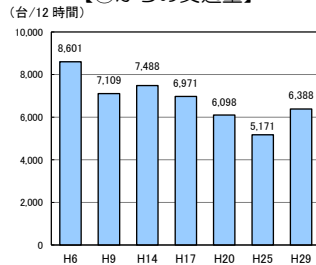
※()はH25交通量比

●過年度交通量との比較（台/12時間）

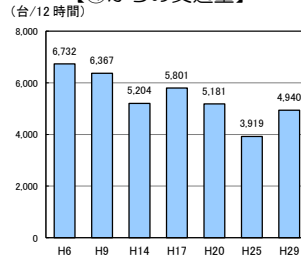
【①からの交通量】



【②からの交通量】

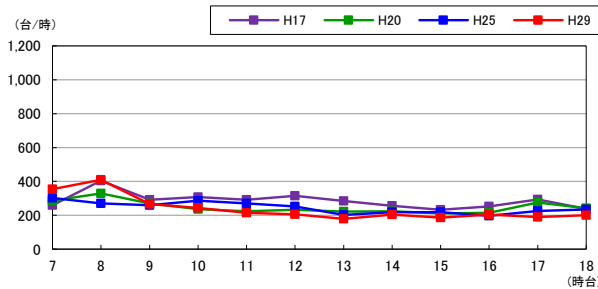


【④からの交通量】

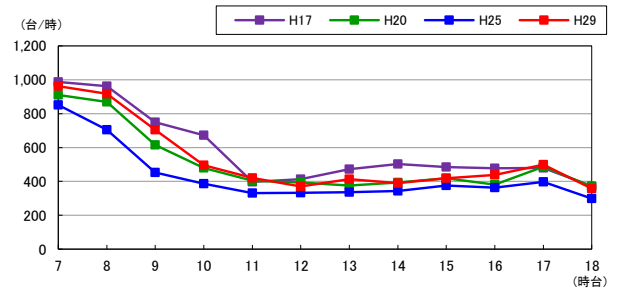


●時間帯別交通量（台/時）

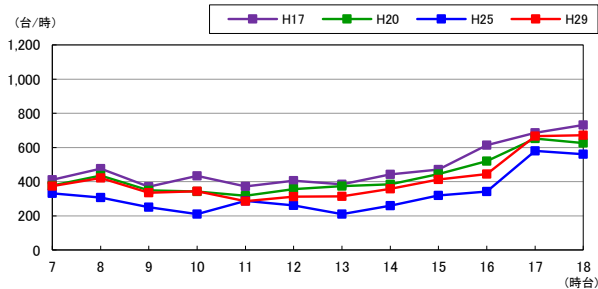
【①からの交通量】



【②からの交通量】



【④からの交通量】



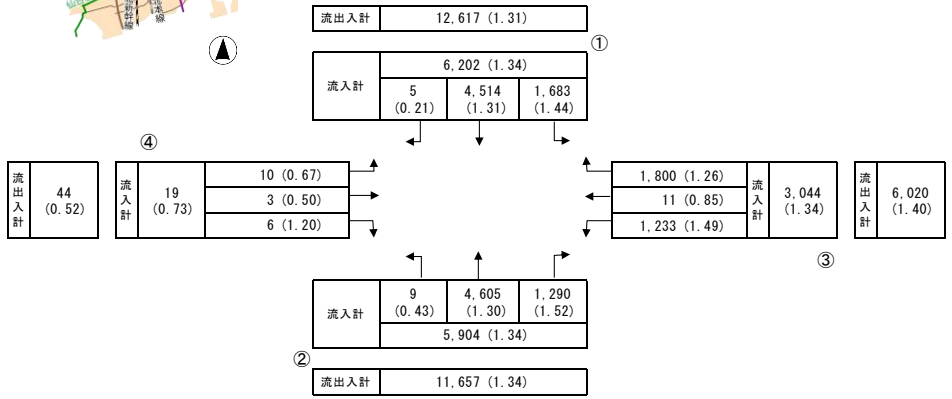
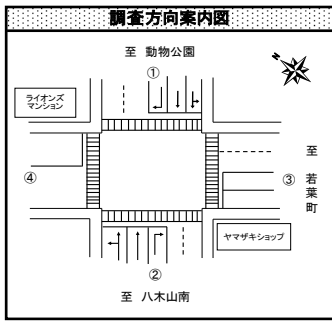
<太-15> 八木山本町二丁目交差点 (太白区)



●調査日時

平成29年10月11日(水) 7:00~19:00 (12時間)

●方向別交通量 (台/12時間)

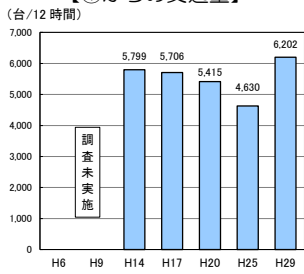


(台/12時間)

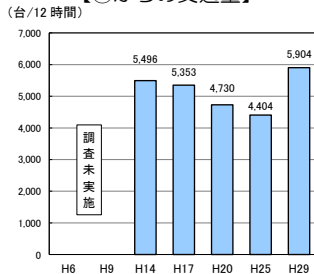
※()はH25交通量比

●過年度交通量との比較 (台/12時間)

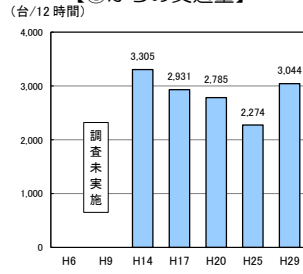
【①からの交通量】



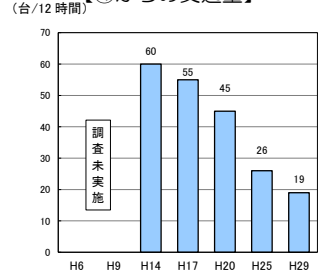
【②からの交通量】



【③からの交通量】

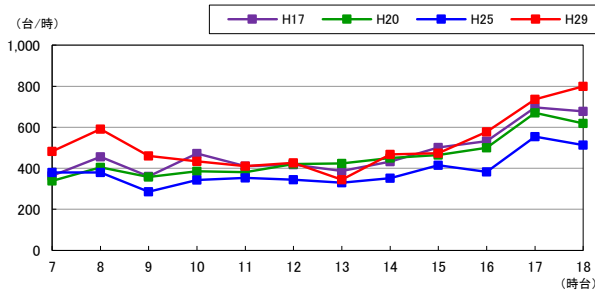


【④からの交通量】

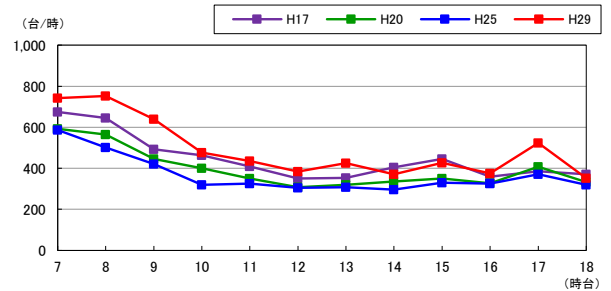


●時間帯別交通量 (台/時)

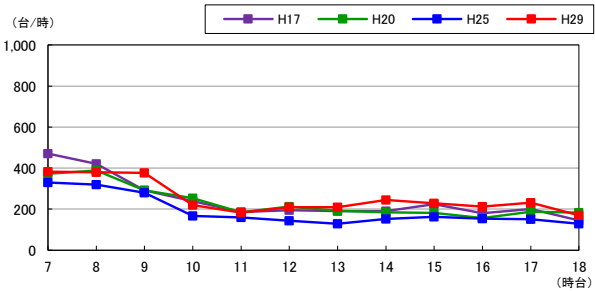
【①からの交通量】



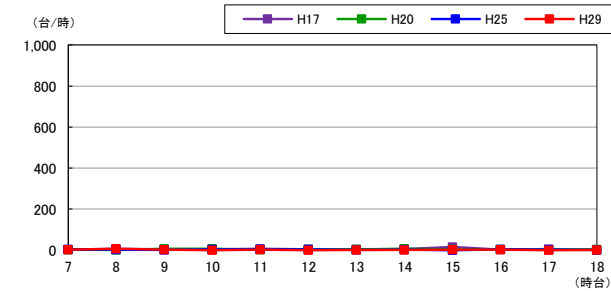
【②からの交通量】



【③からの交通量】



【④からの交通量】



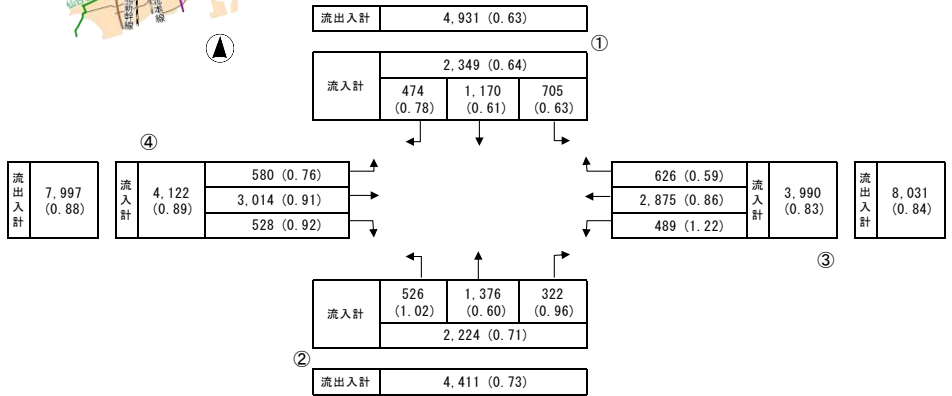
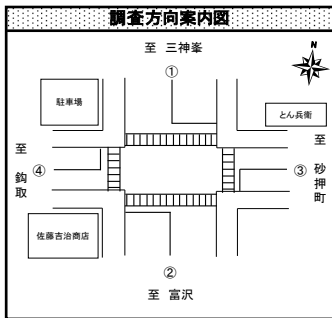
<太-16> 三神峯公園入口交差点（太白区）



●調査日時

平成29年10月11日（水）7:00～19:00（12時間）

●方向別交通量（台/12時間）

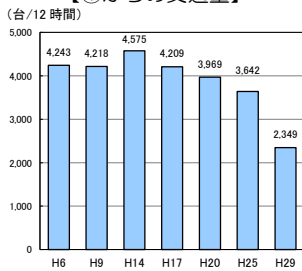


(台/12時間)

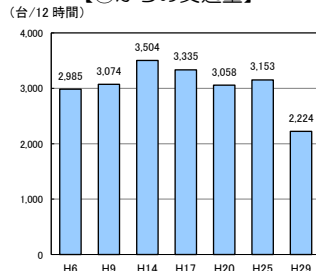
※()はH25交通量比

●過年度交通量との比較（台/12時間）

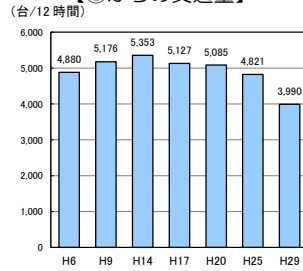
【①からの交通量】



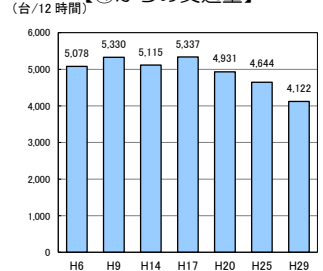
【②からの交通量】



【③からの交通量】

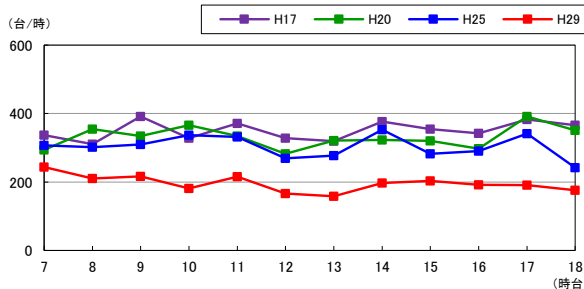


【④からの交通量】

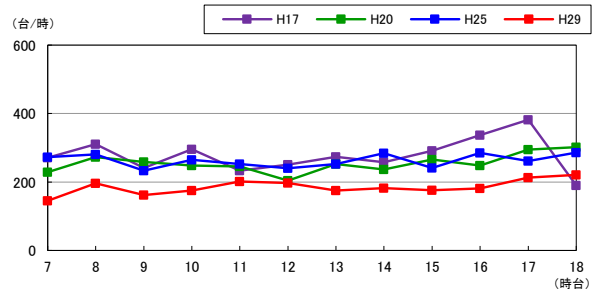


●時間帯別交通量（台/時）

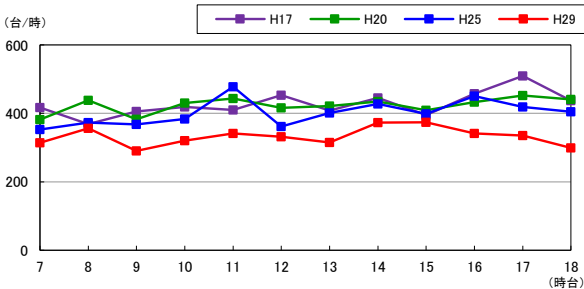
【①からの交通量】



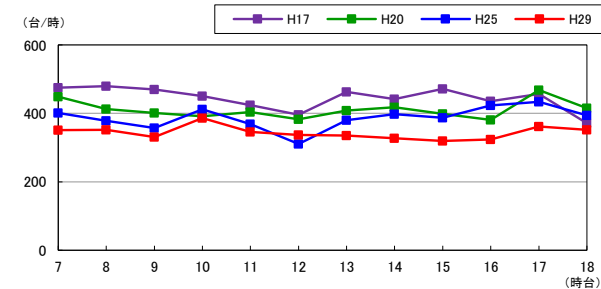
【②からの交通量】



【③からの交通量】



【④からの交通量】



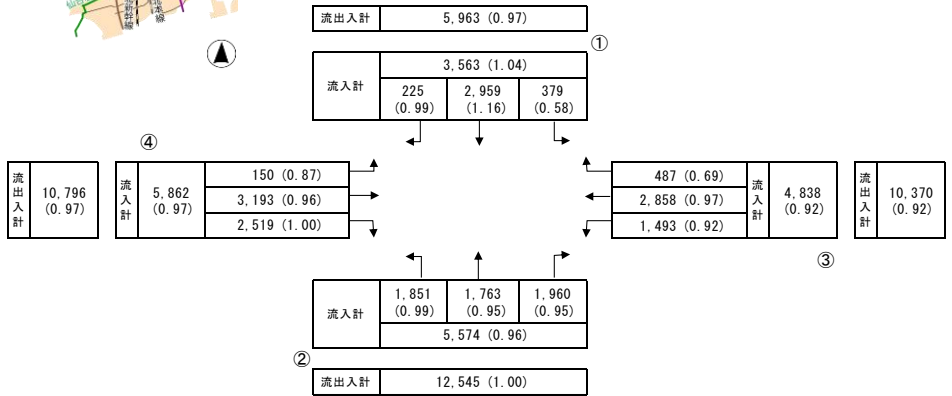
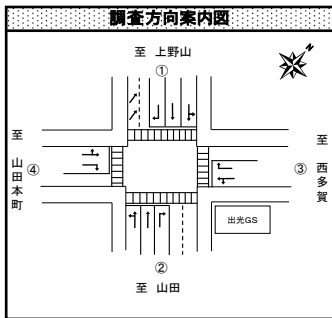
<太-17> 鈎取本町一丁目交差点（太白区）



●調査日時

平成29年10月11日(水) 7:00~19:00(12時間)

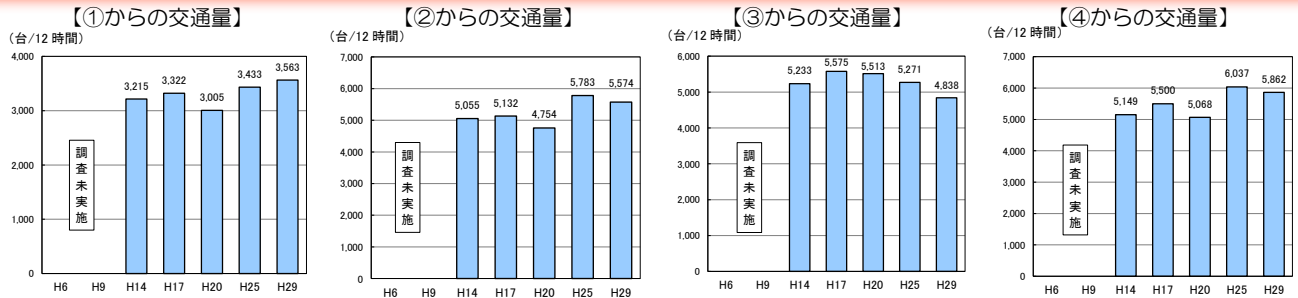
●方向別交通量(台/12時間)



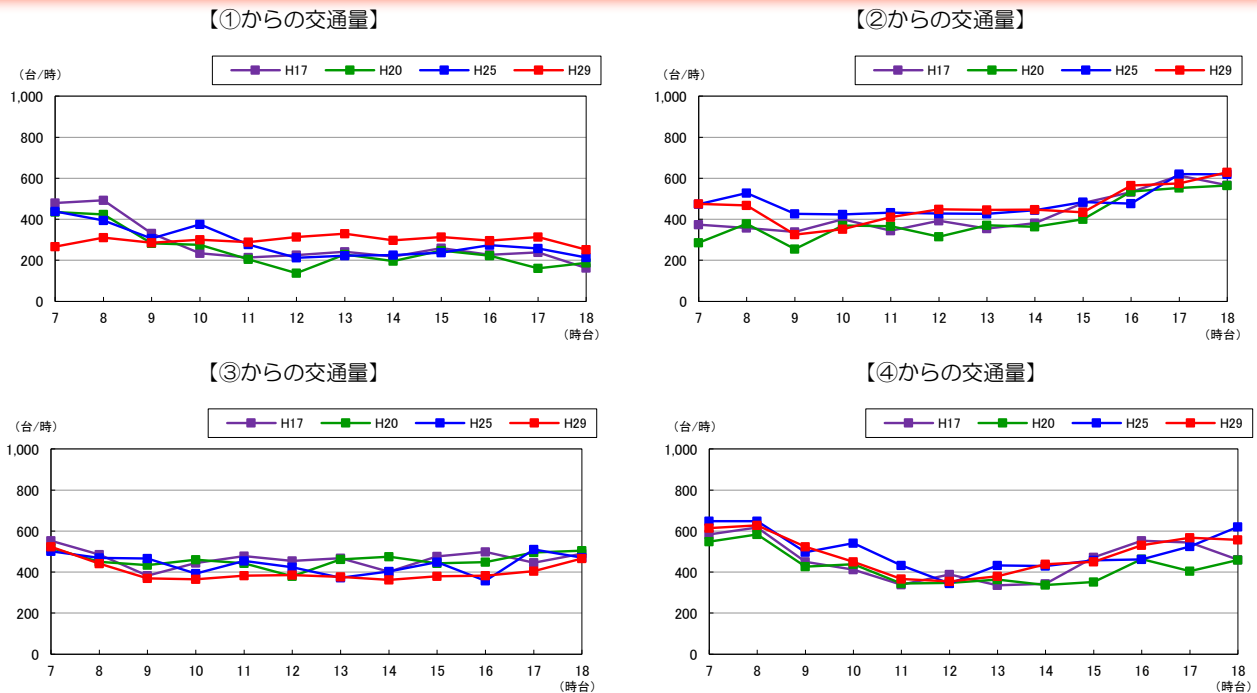
(台/12時間)

※()はH25交通量比

●過年度交通量との比較(台/12時間)



●時間帯別交通量(台/時)



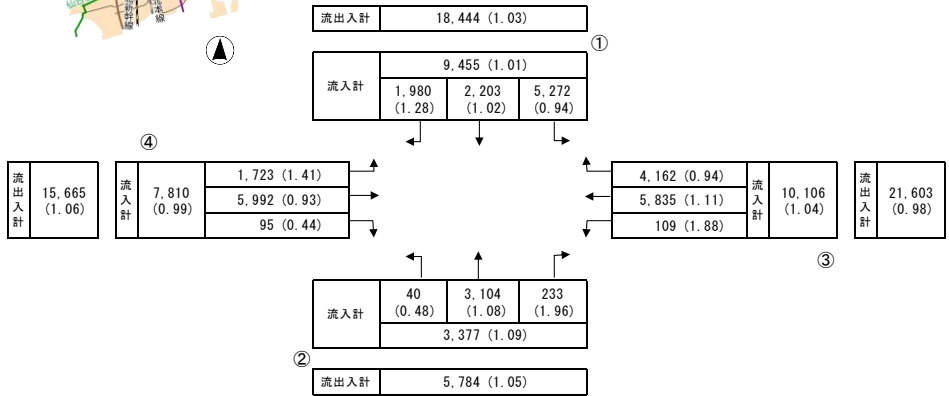
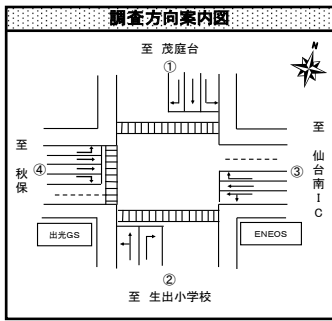
<太-18> 茂庭交差点 (太白区)



●調査日時

平成29年10月11日(水) 7:00~19:00(12時間)

●方向別交通量(台/12時間)

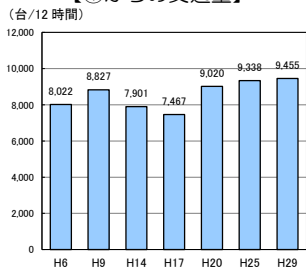


(台/12時間)

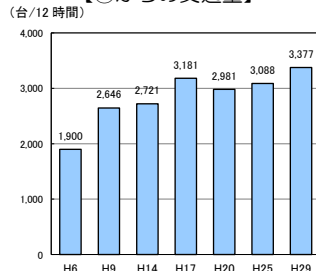
※()はH25交通量比

●過年度交通量との比較(台/12時間)

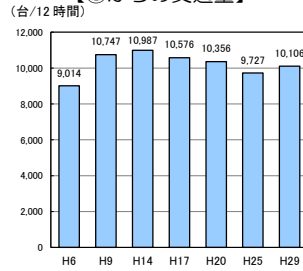
【①からの交通量】



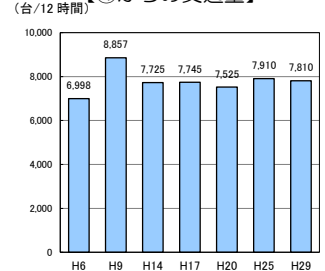
【②からの交通量】



【③からの交通量】

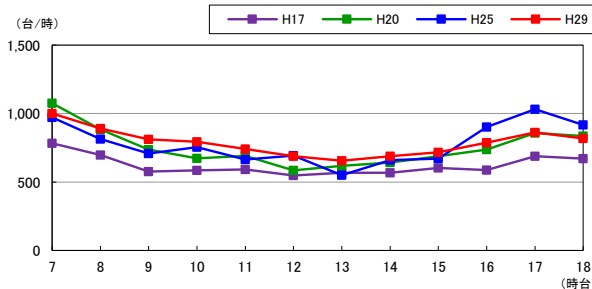


【④からの交通量】

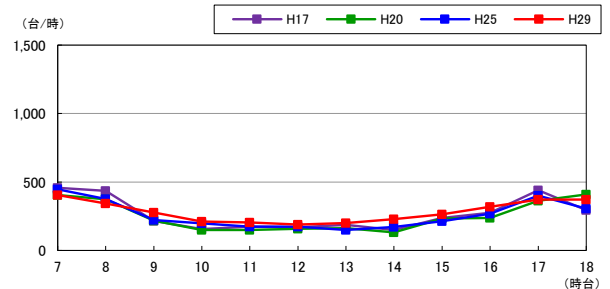


●時間帯別交通量(台/時)

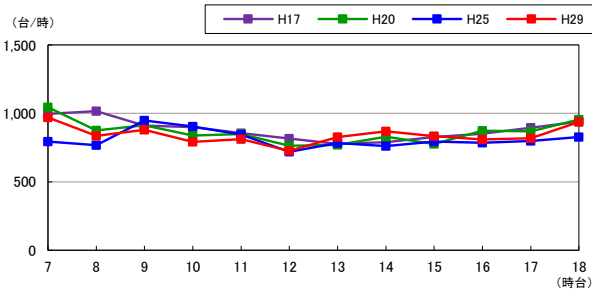
【①からの交通量】



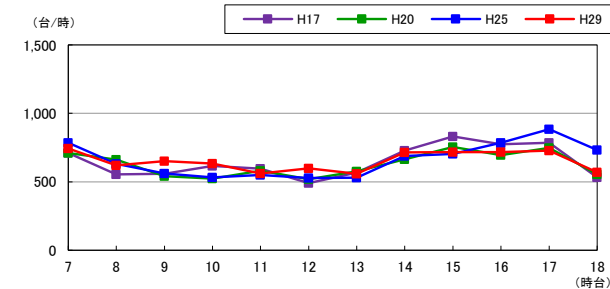
【②からの交通量】



【③からの交通量】



【④からの交通量】

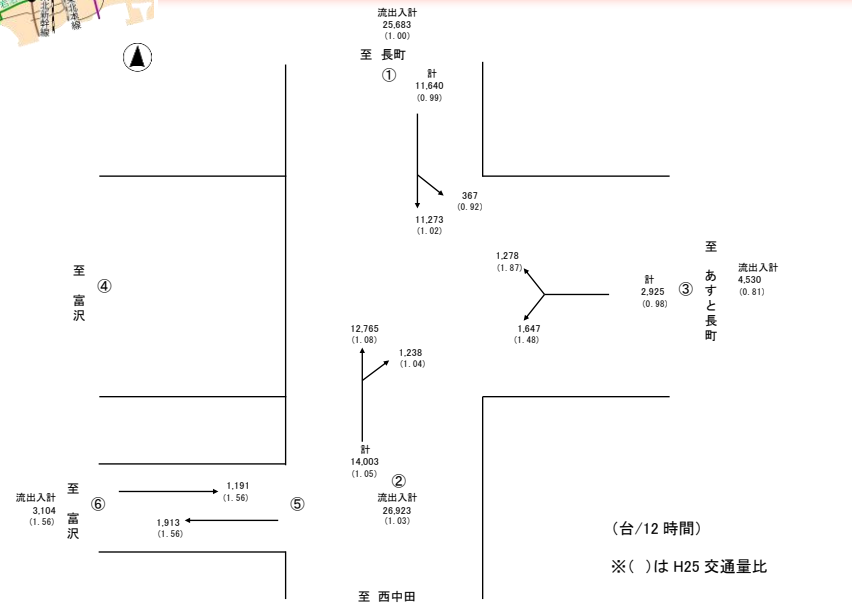
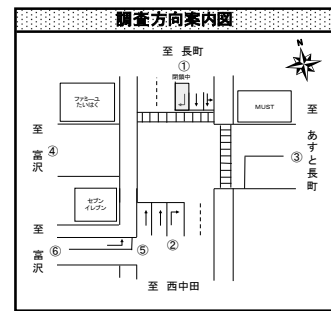


<太-19> 大野田二丁目交差点 (太白区)

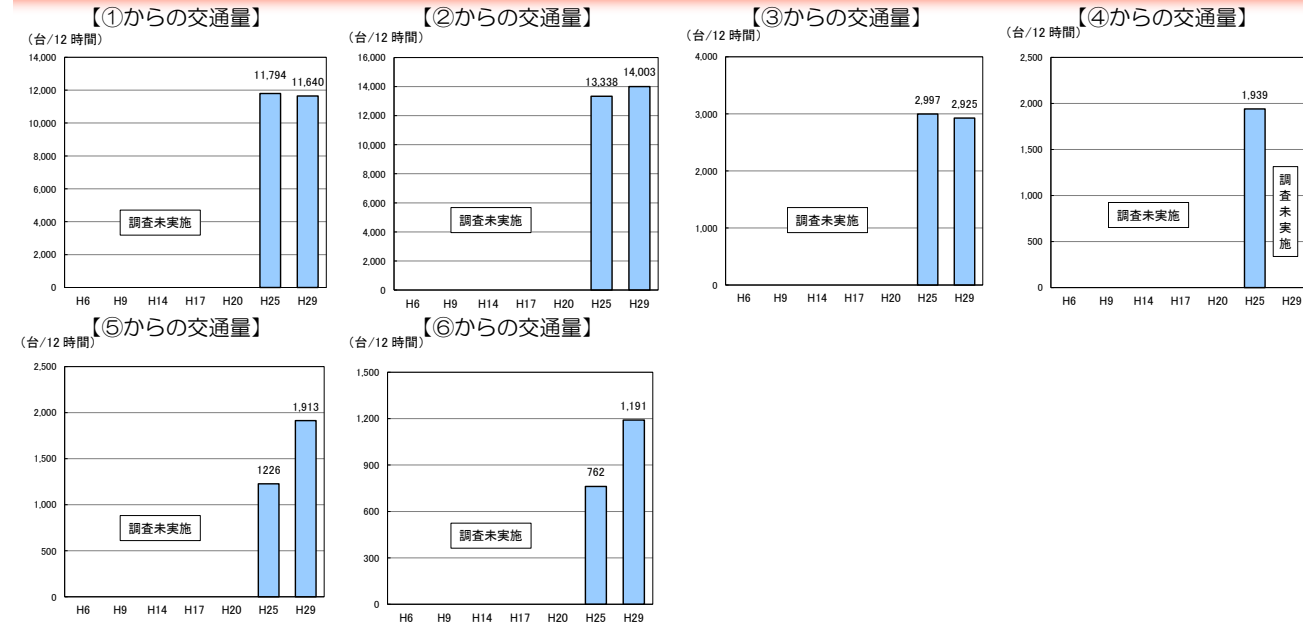


●調査日時
平成29年10月1日(水) 7:00~19:00 (12時間)

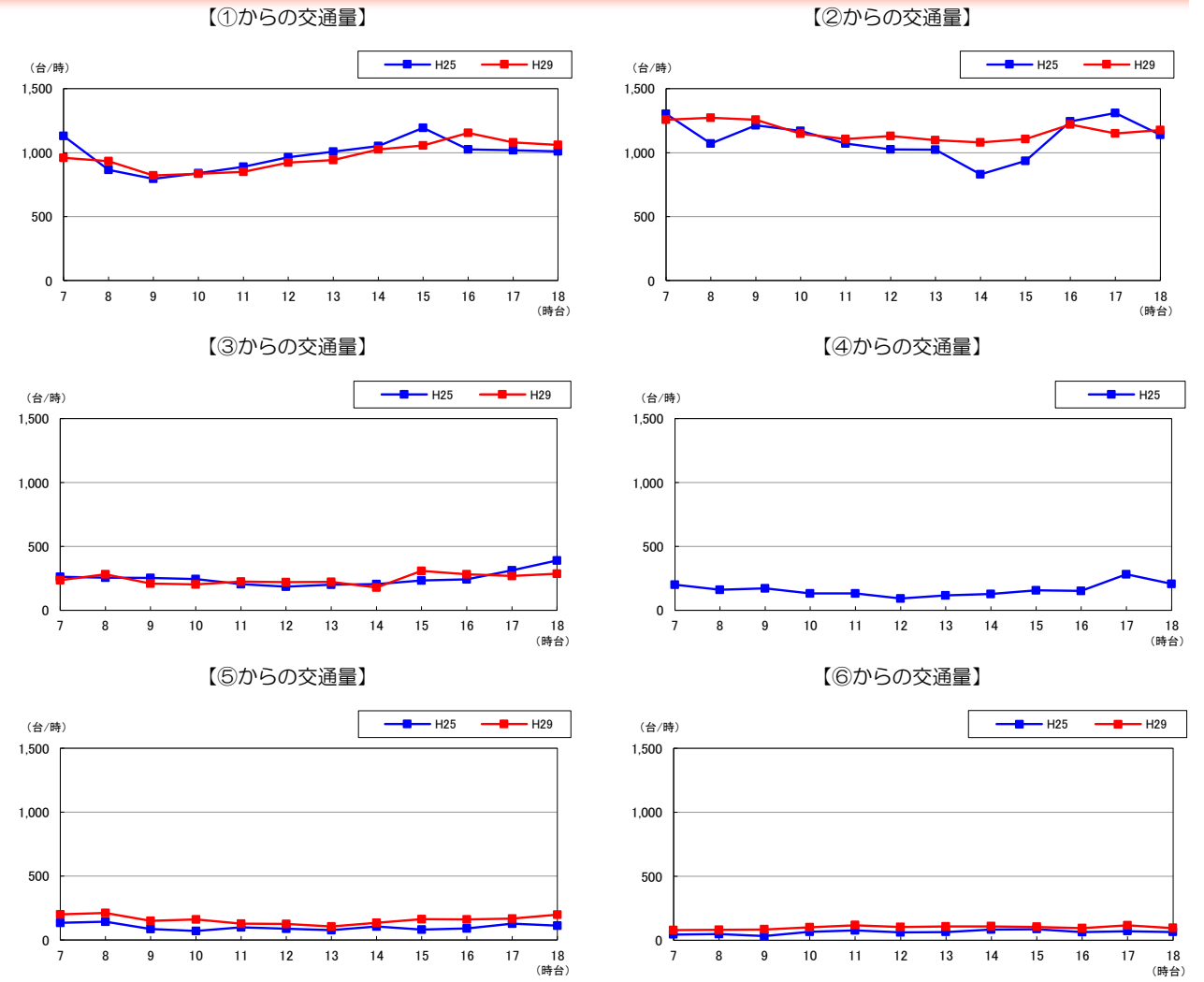
●方向別交通量 (台/12時間)



●過年度交通量との比較 (台/12時間)



●時間帯別交通量 (台/時)



<太-20> 八本松二丁目交差点 (太白区)

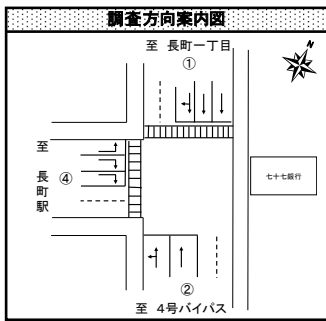


●調査日時

平成29年10月12日(木) 7:00~19:00(12時間)

●方向別交通量(台/12時間)

流出入計	14,508 (0.98)		
流入計	7,162 (0.98)		
	278 (0.89)	6,884 (0.98)	-



流出入計	12,421 (1.21)	流入計	5,844 (1.22)	342 (0.87)
				-
				5,502 (1.25)

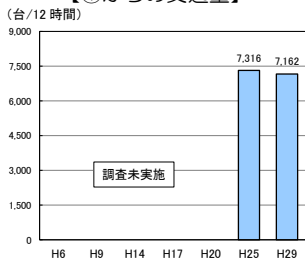
流入計	6,299 (1.22)	7,004 (0.98)	-
	13,303 (1.08)		
	流出入計		
25,689 (1.08)			

(台/12時間)

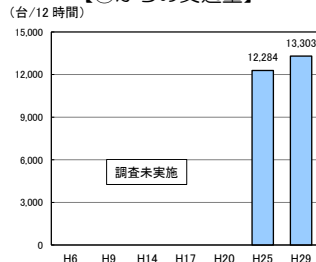
※()はH25交通量比

●過年度交通量との比較(台/12時間)

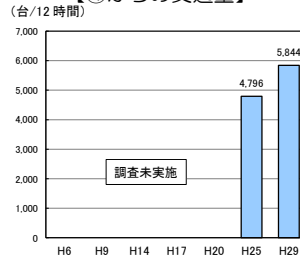
【①からの交通量】



【②からの交通量】

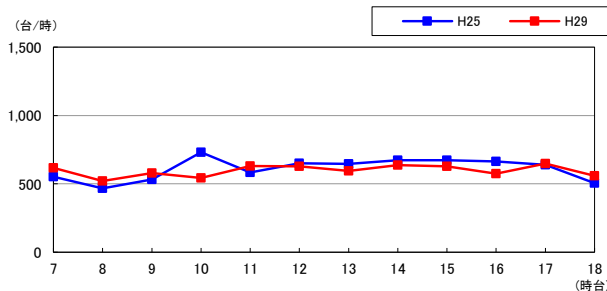


【④からの交通量】

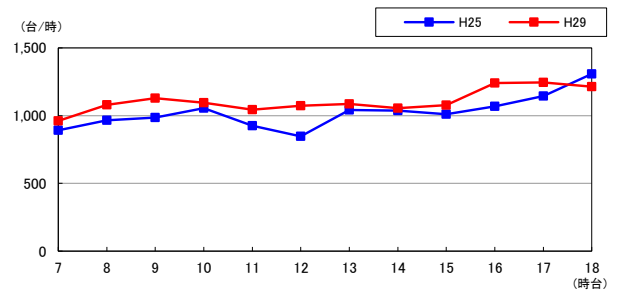


●時間帯別交通量(台/時)

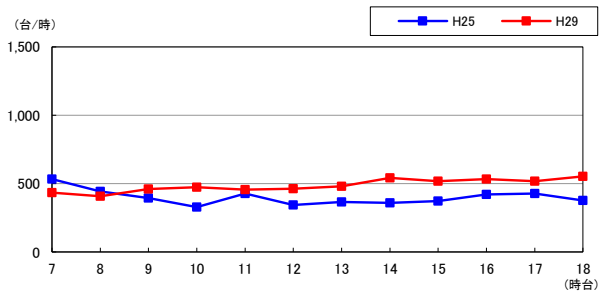
【①からの交通量】



【②からの交通量】



【④からの交通量】



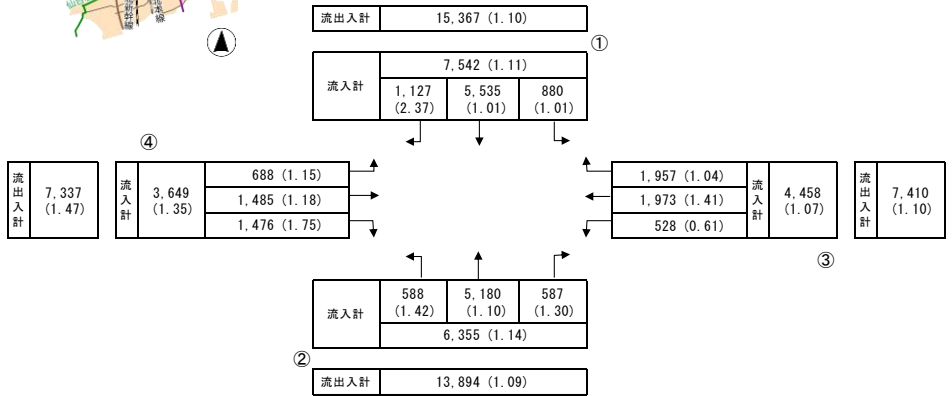
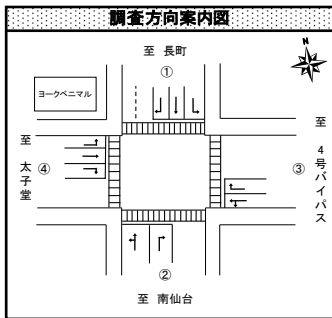
<太-21> あすと長町三丁目交差点（太白区）



●調査日時

平成29年10月12日(木) 7:00~19:00(12時間)

●方向別交通量(台/12時間)

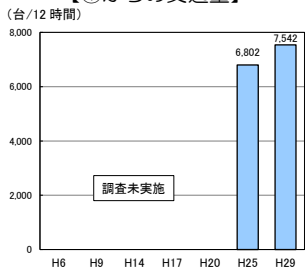


(台/12時間)

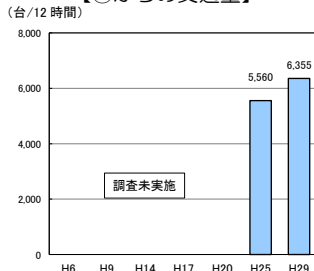
※()はH25交通量比

●過年度交通量との比較(台/12時間)

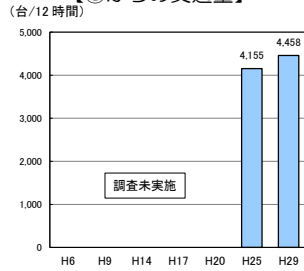
【①からの交通量】



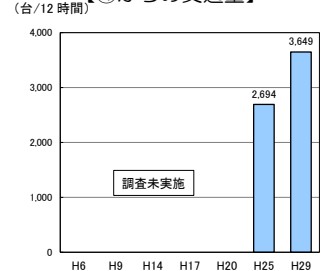
【②からの交通量】



【③からの交通量】

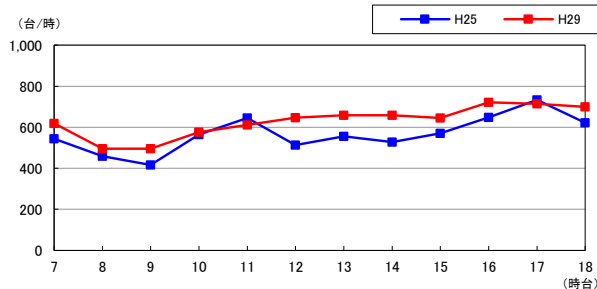


【④からの交通量】

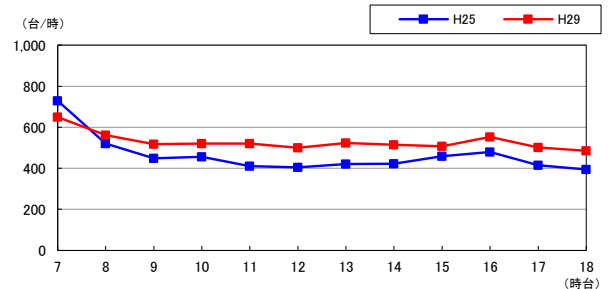


●時間帯別交通量(台/時)

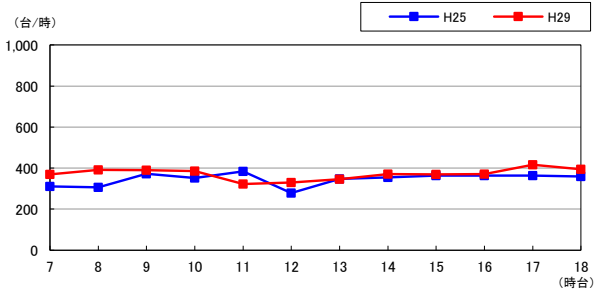
【①からの交通量】



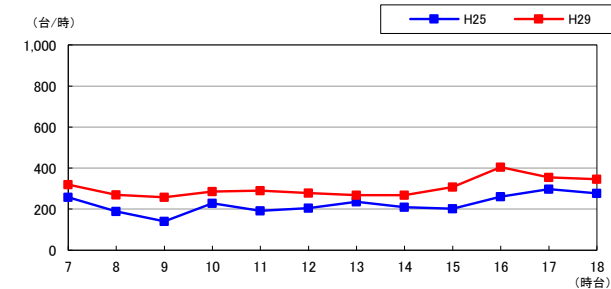
【②からの交通量】



【③からの交通量】



【④からの交通量】



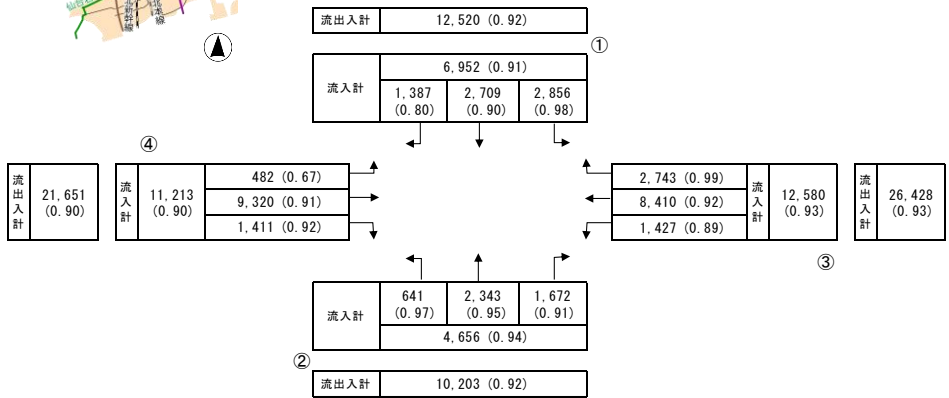
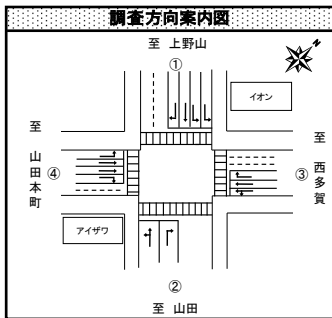
<太-22> 山田交差点 (太白区)



●調査日時

平成29年10月11日(水) 7:00~19:00 (12時間)

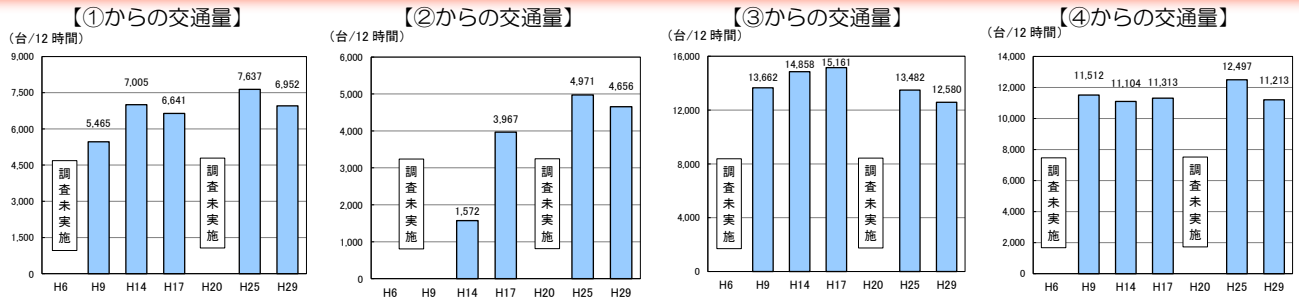
●方向別交通量 (台/12時間)



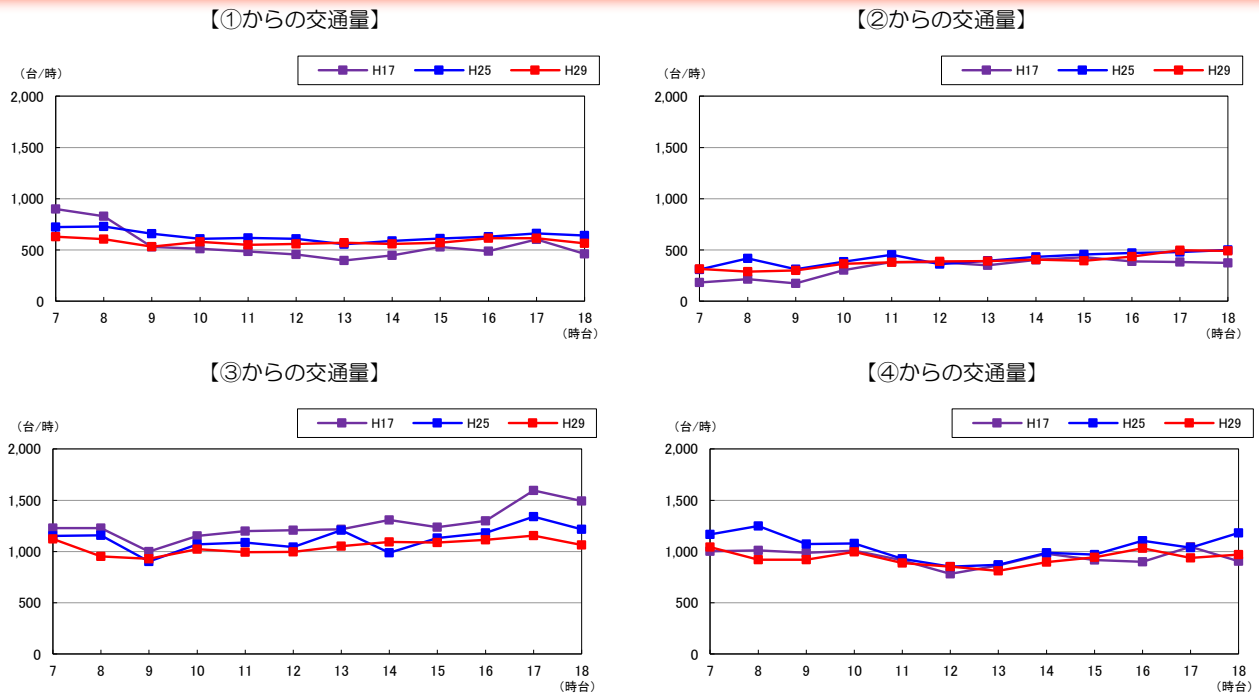
(台/12時間)

※()はH25交通量比

●過年度交通量との比較 (台/12時間)



●時間帯別交通量 (台/時)



<太-23> 西多賀五丁目交差点（太白区）



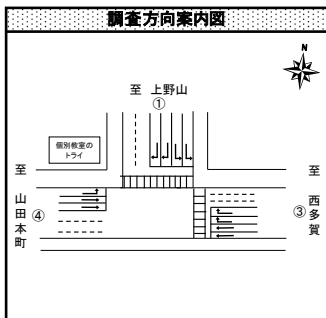
●調査日時

平成29年10月11日(水) 7:00~19:00(12時間)

●方向別交通量(台/12時間)

流出入計	6,480 (-)		
流入計	2,984 (-)		
	1,507 (-)	-	1,477 (-)
	①		

流出入計	27,888 (-)	流入計	14,240 (-)	1,747 (-)	流出入計	1,749 (-)	流入計	13,890 (-)	流出入計	27,860 (-)
				12,493 (-)				12,141 (-)		
								③		

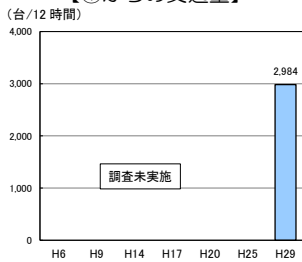


(台/12時間)

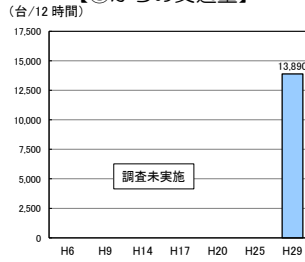
※(-)はH25交通量比

●過年度交通量との比較(台/12時間)

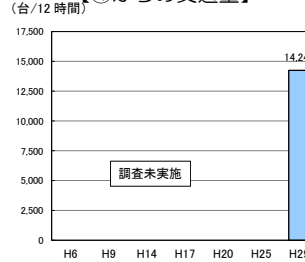
【①からの交通量】



【③からの交通量】

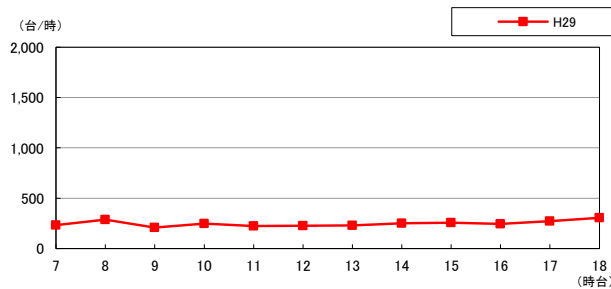


【④からの交通量】

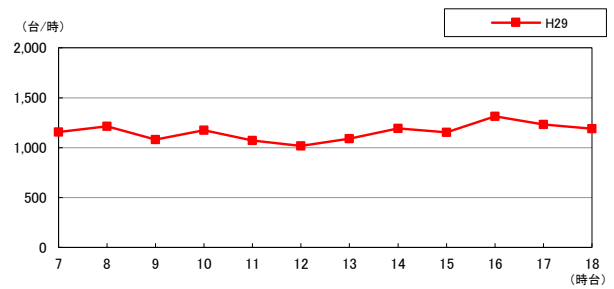


●時間帯別交通量(台/時)

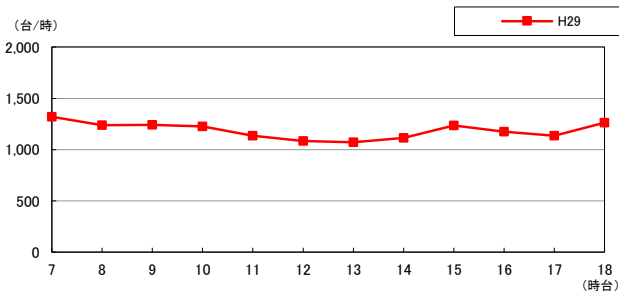
【①からの交通量】



【③からの交通量】



【④からの交通量】



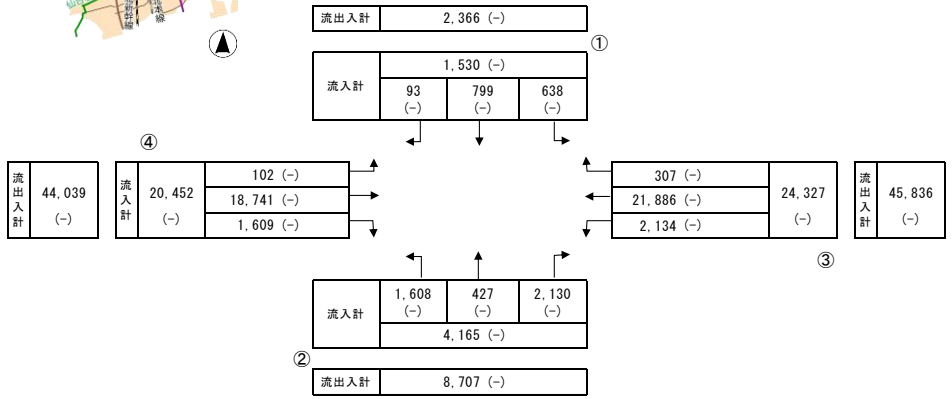
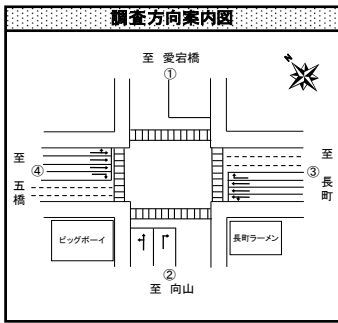
<太-24> 越路交差点 (太白区)



●調査日時

平成29年10月11日(水) 7:00~19:00 (12時間)

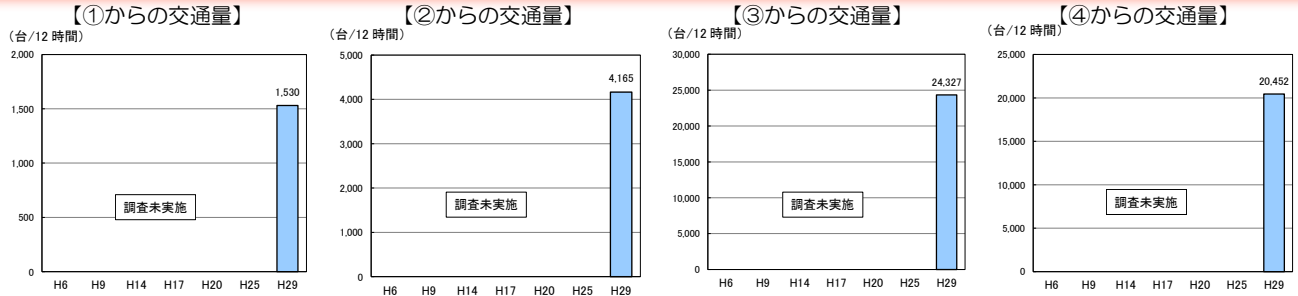
●方向別交通量 (台/12時間)



(台/12時間)

※(-)はH25交通量比

●過年度交通量との比較 (台/12時間)



●時間帯別交通量 (台/時)

