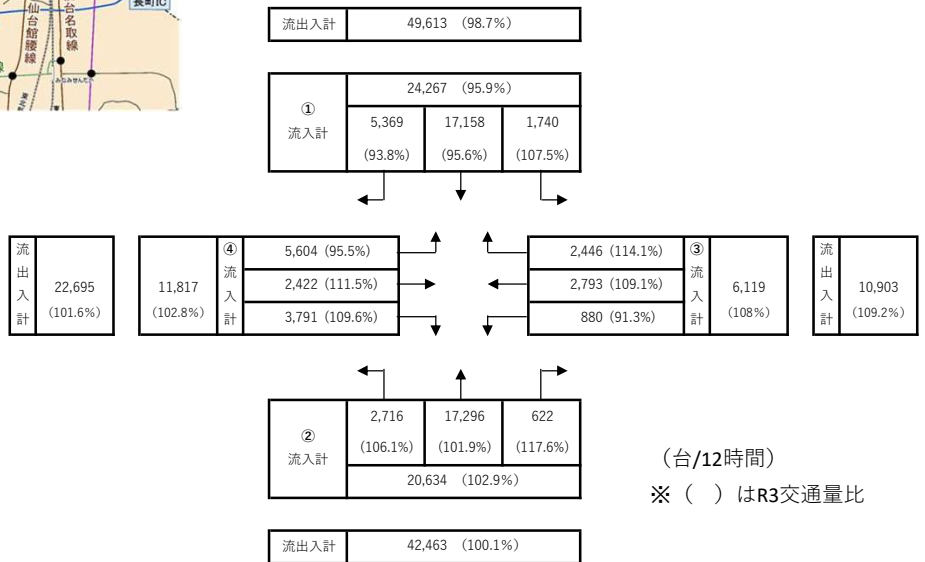
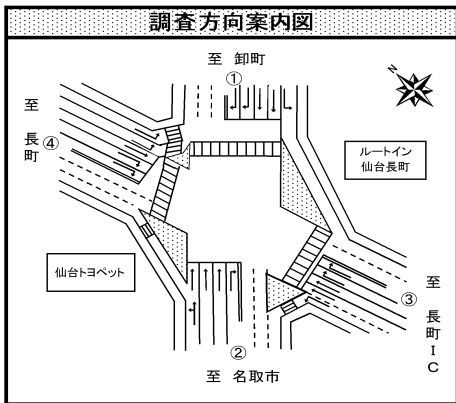


# <地点：太-1> 鹿の又交差点（太白区）

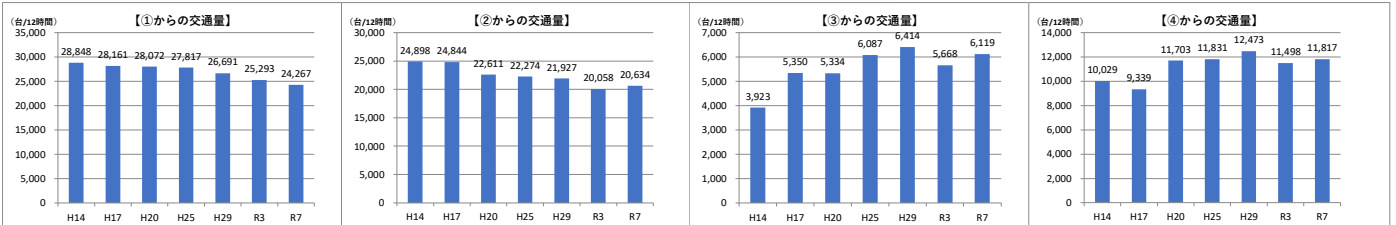


●調査日時  
令和7年10月15日（水） 7:00~19:00（12時間）

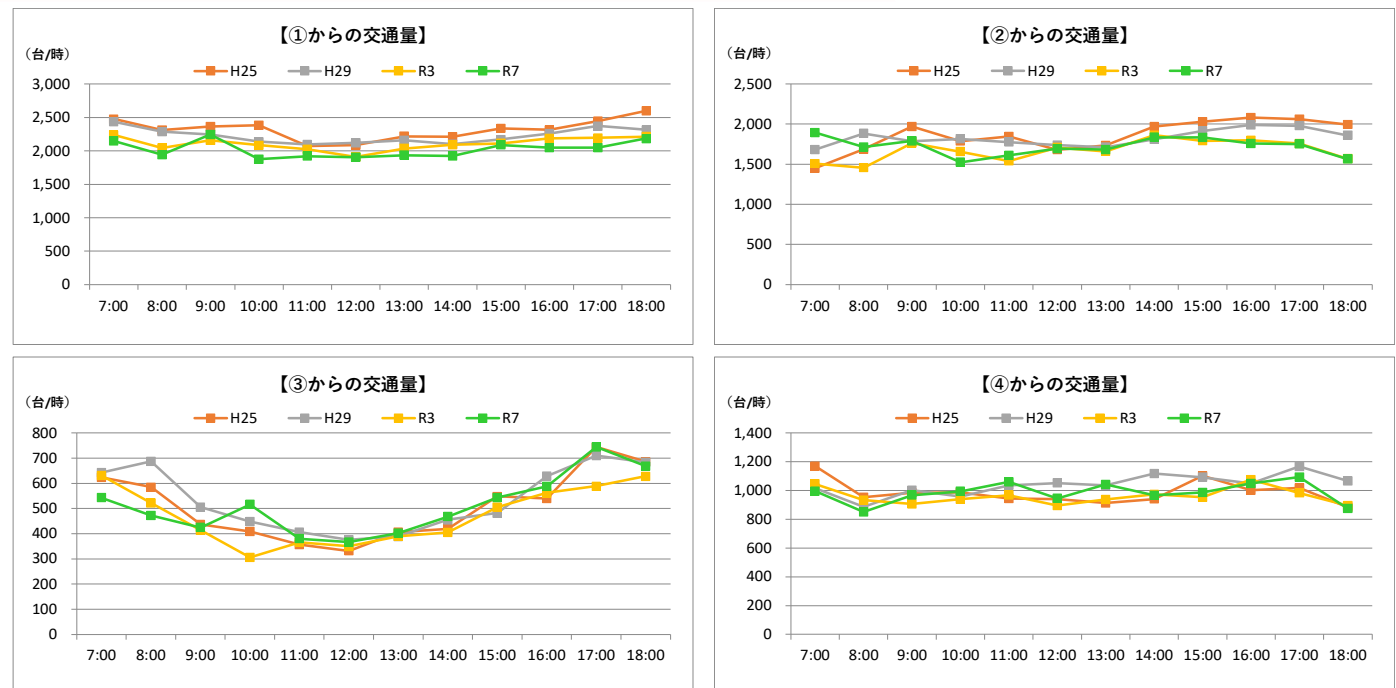
●方向別交通量（台/12時間）



## ●過年度交通量との比較（台/12時間）



## ●時間帯別交通量（台/時）

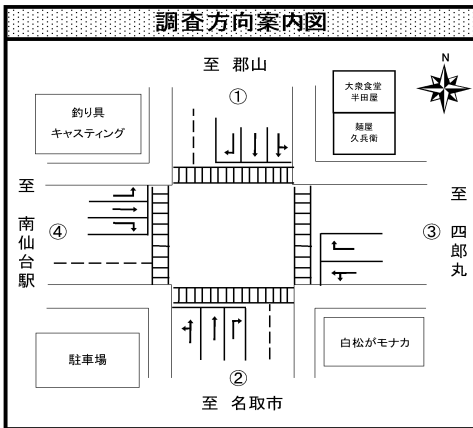
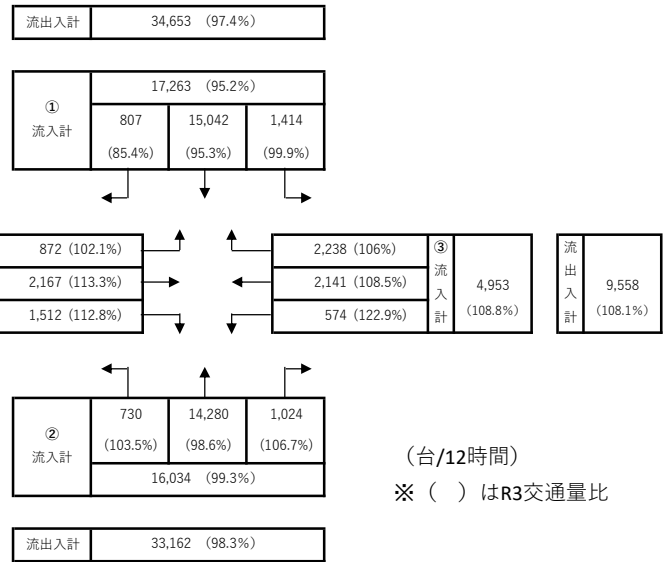


# <地点：太-2> 中田交差点（太白区）

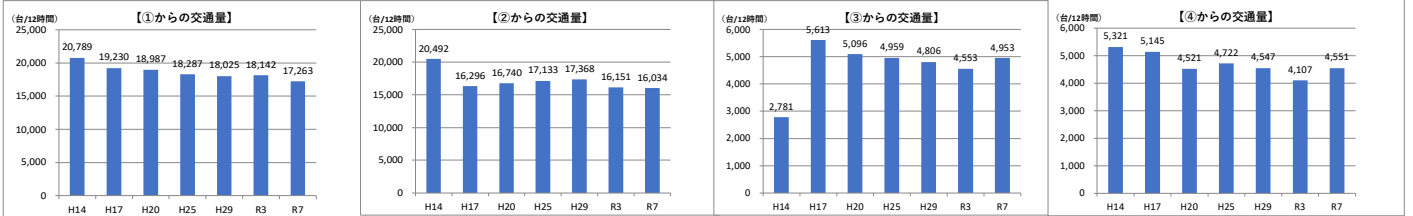


●調査日時  
令和7年10月15日（水） 7:00~19:00（12時間）

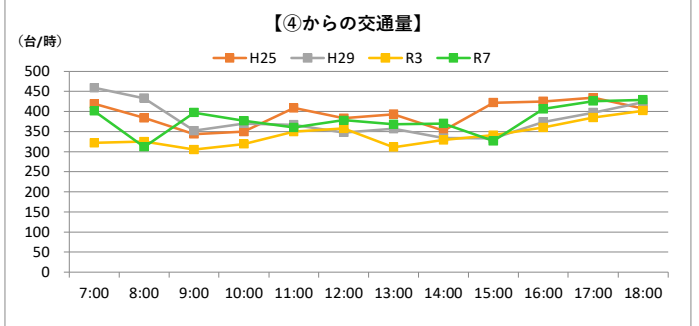
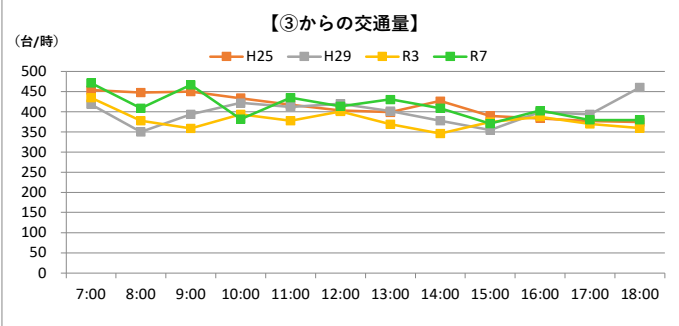
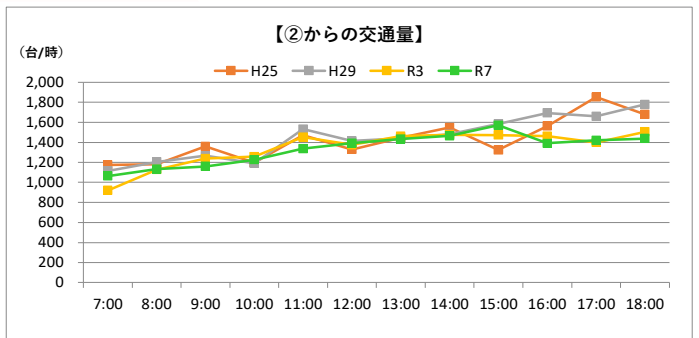
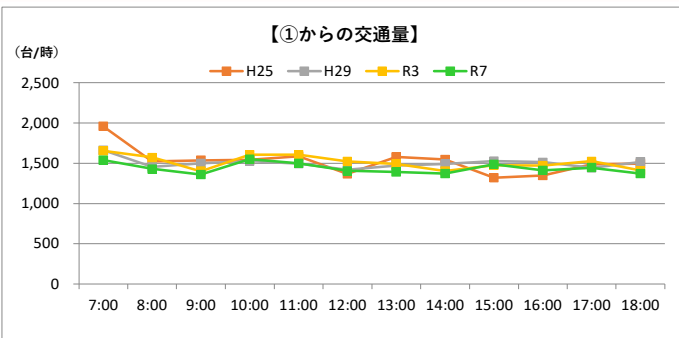
●方向別交通量（台/12時間）



## ●過年度交通量との比較（台/12時間）



## ●時間帯別交通量（台/時）



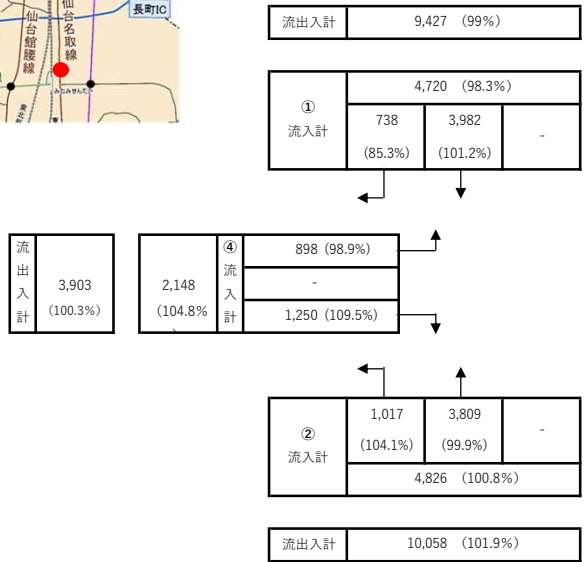
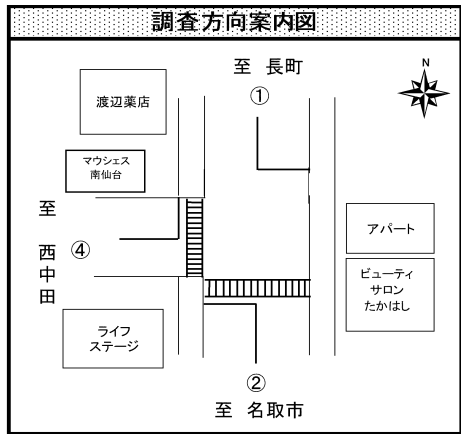


# <地点：太-5> 西中田一丁目交差点（太白区）



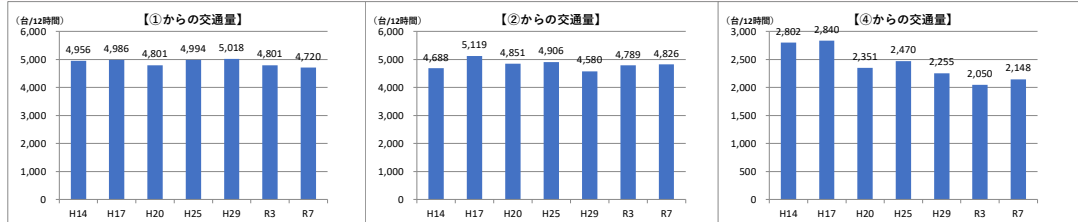
●調査日時  
令和7年10月15日（水） 7:00~19:00（12時間）

●方向別交通量（台/12時間）

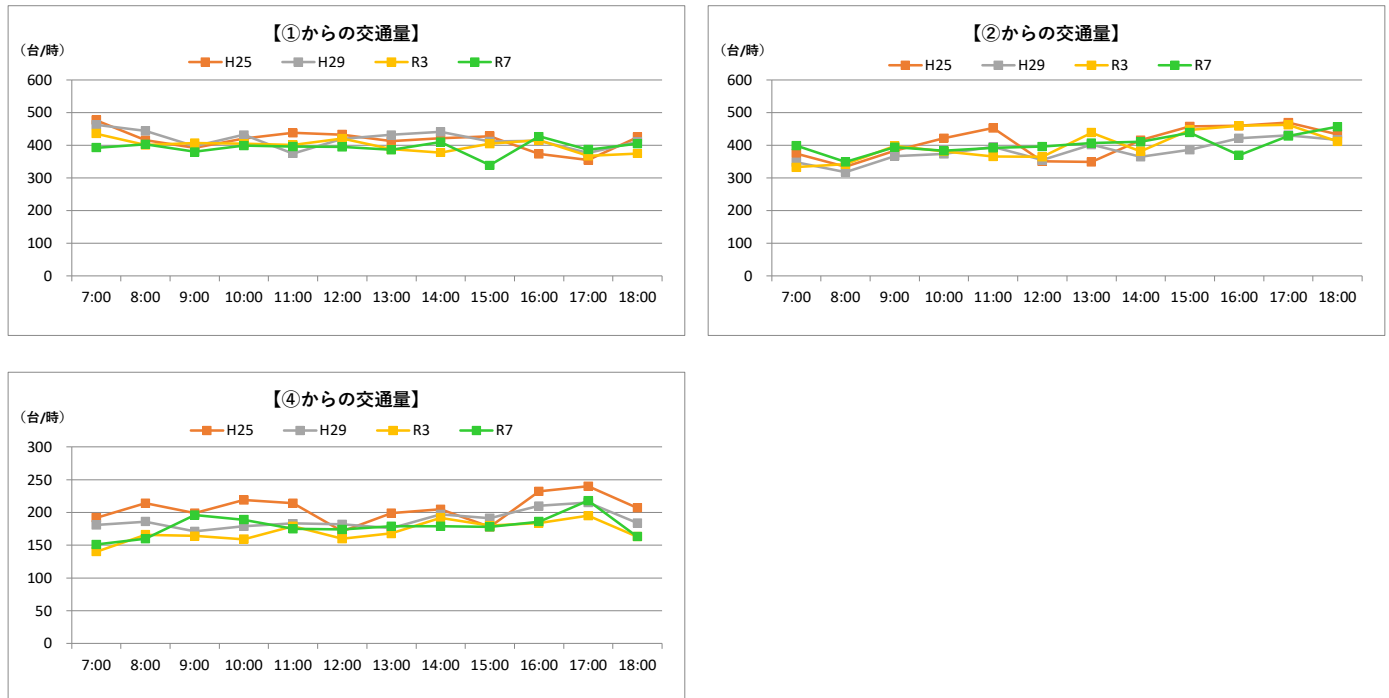


（台/12時間）  
※（ ）はR3交通量比

## ●過年度交通量との比較（台/12時間）



## ●時間帯別交通量（台/時）

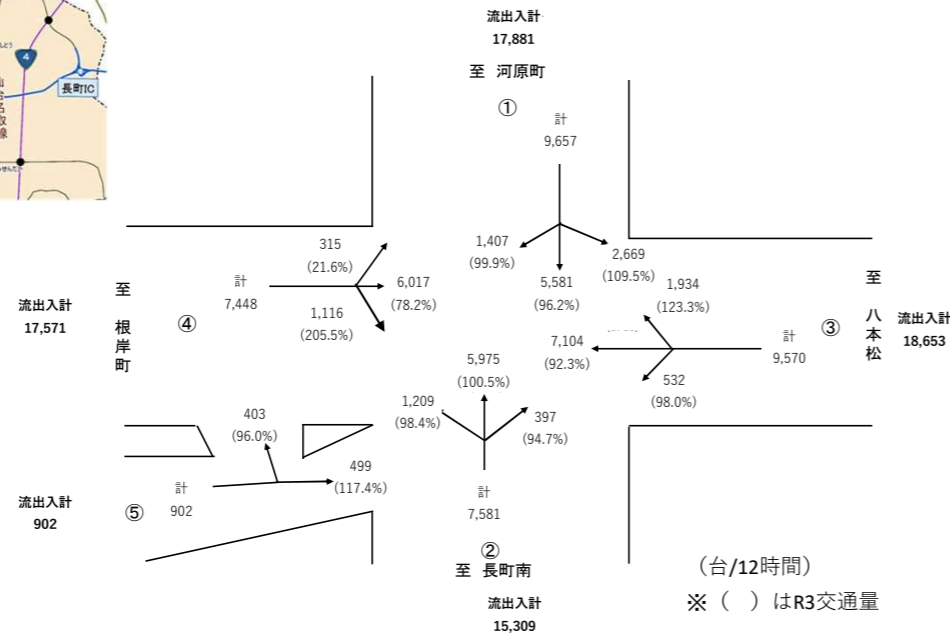


<地点：太-6> 広瀬橋交差点（太白区）

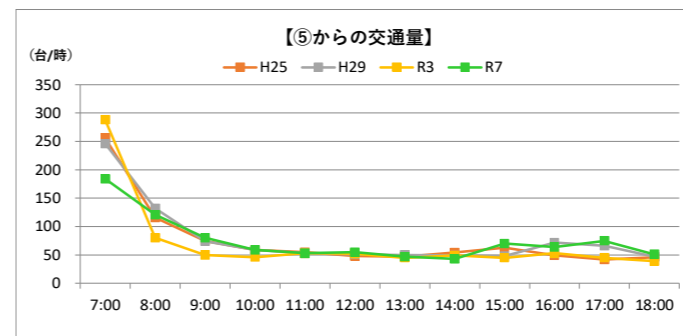
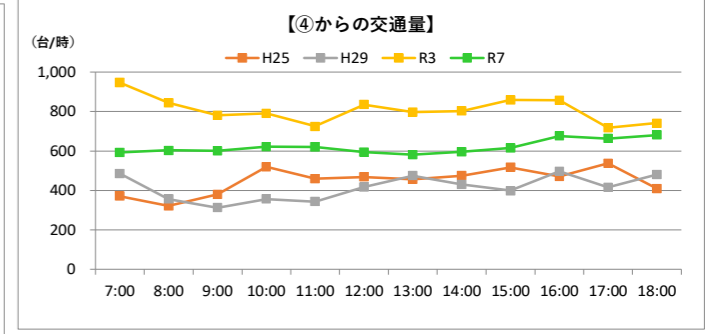
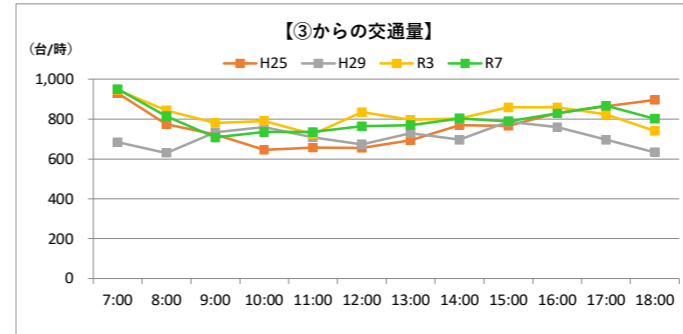
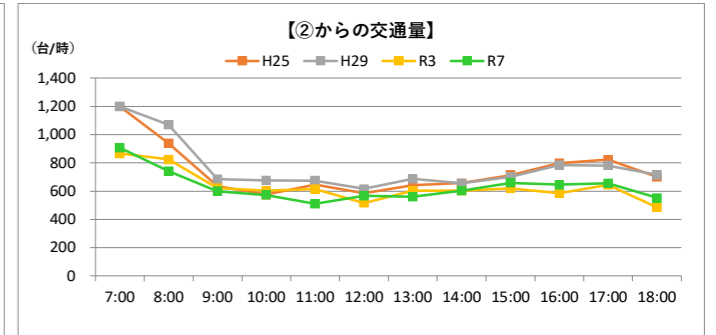
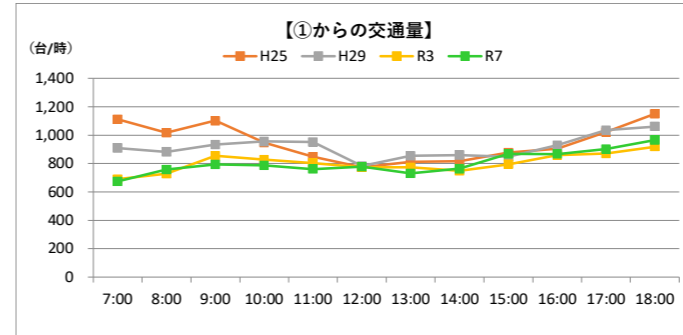


●調査日時  
令和7年10月15（水） 7:00~19:00（12時間）

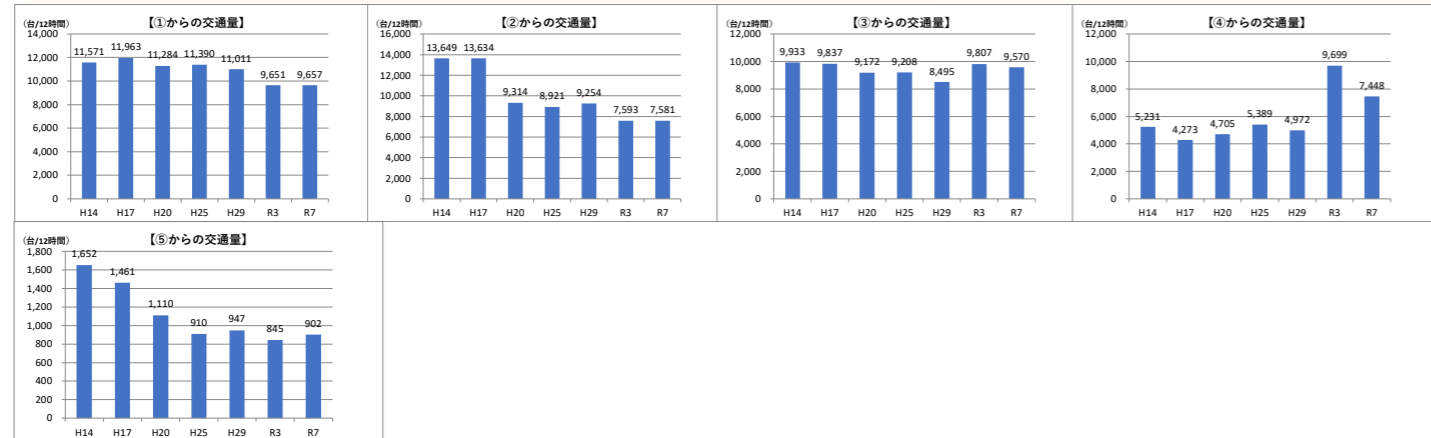
●方向別交通量（台/12時間）



●時間帯別交通量（台/時）



●過年度交通量との比較（台/12時間）



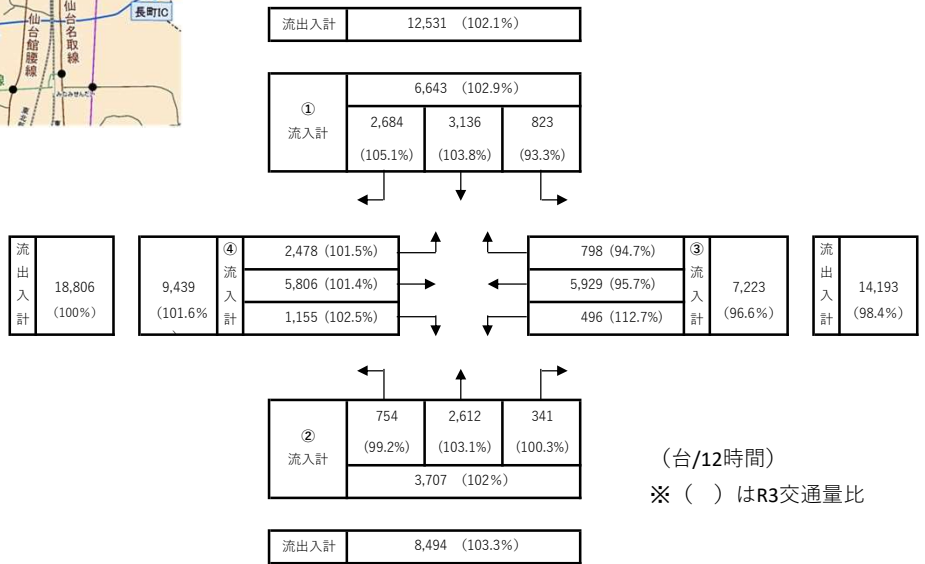
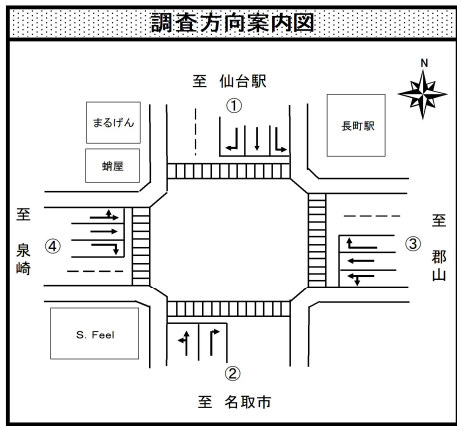
# <地点：太-7> 長町駅前交差点（太白区）



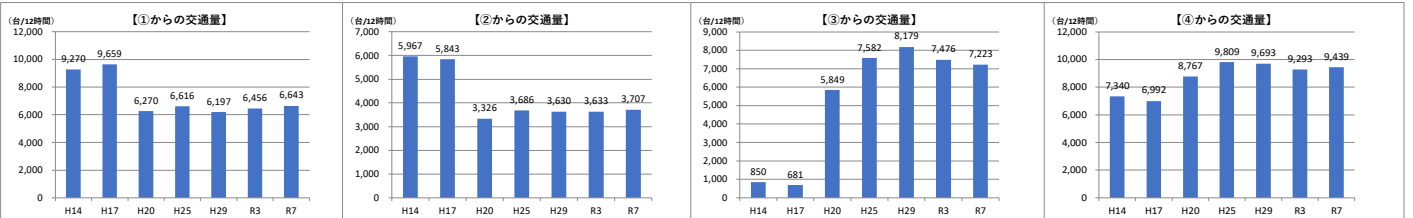
## ●調査日時

令和7年10月15日（水） 7:00~19:00（12時間）

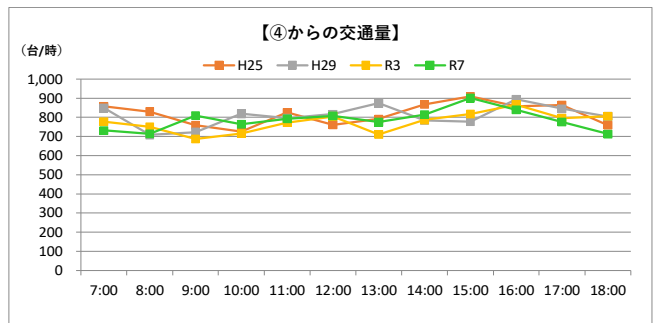
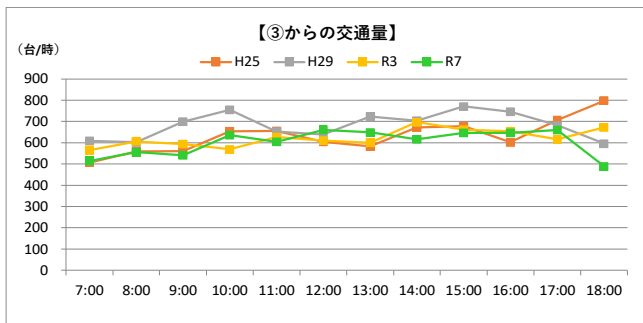
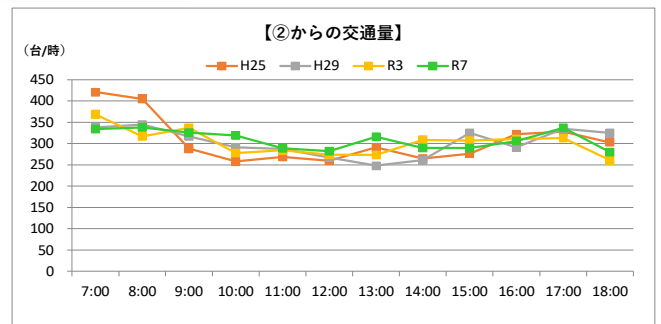
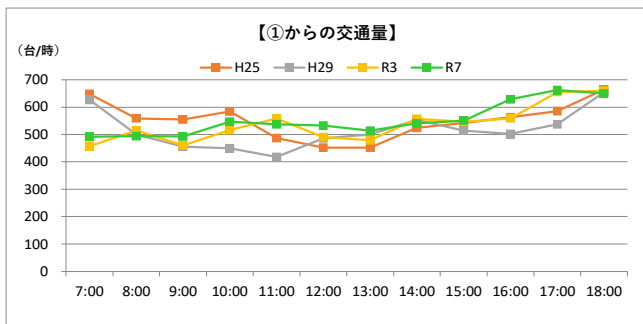
## ●方向別交通量（台/12時間）



## ●過年度交通量との比較（台/12時間）



## ●時間帯別交通量（台/時）

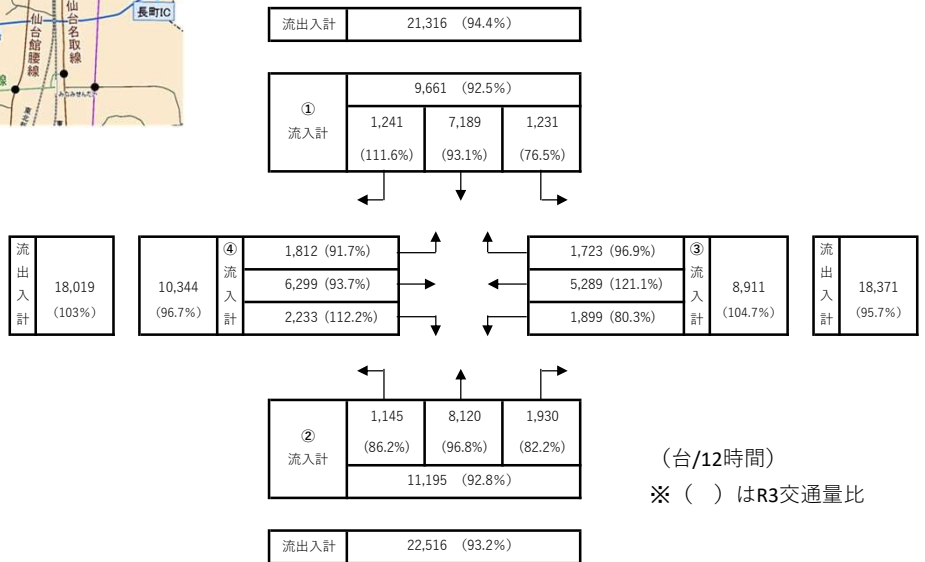
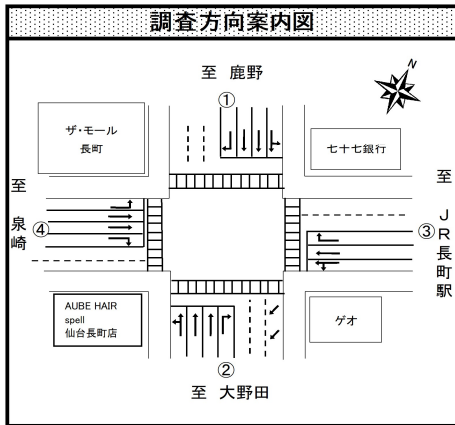


# <地点：太-8> 太白区役所前交差点（太白区）

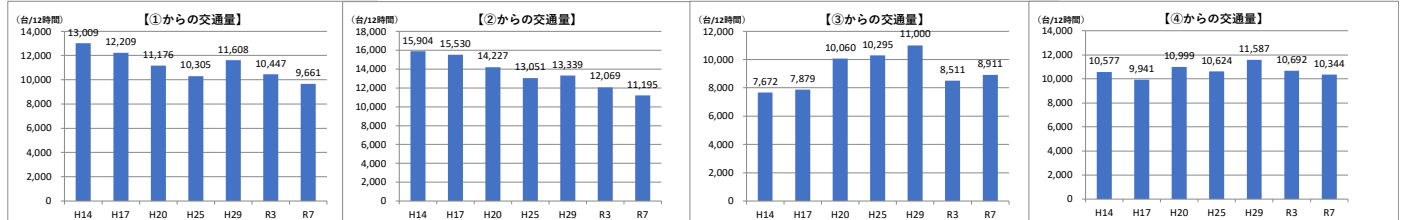


●調査日時  
令和7年11月6日（木） 7:00~19:00（12時間）

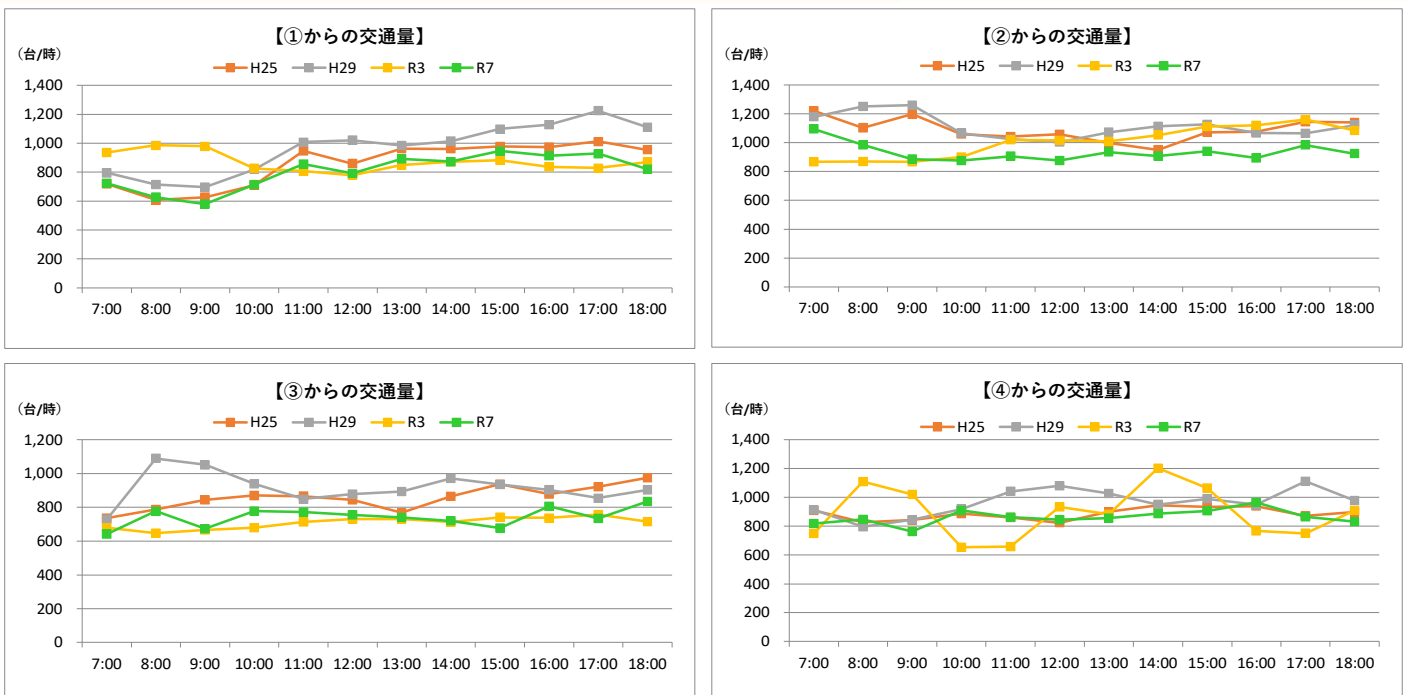
●方向別交通量（台/12時間）



## ●過年度交通量との比較（台/12時間）



## ●時間帯別交通量（台/時）

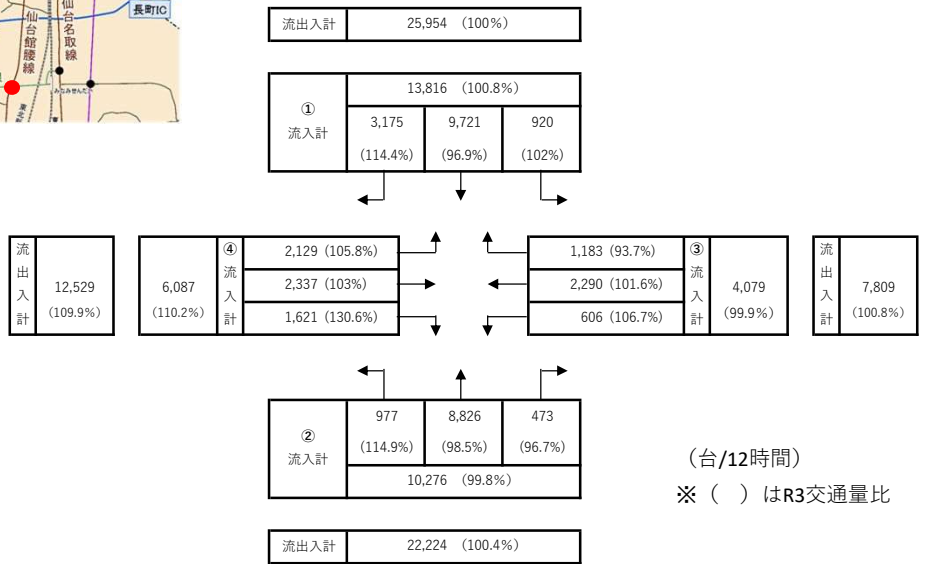
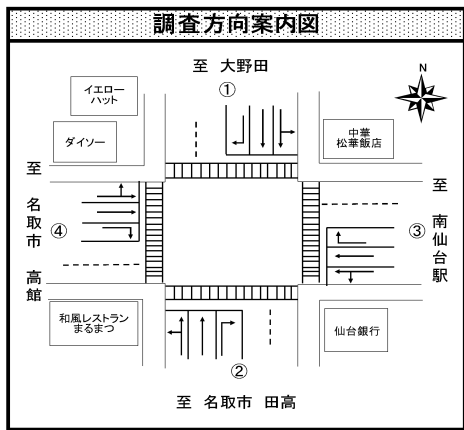


# <地点：太-9> 西中田五丁目交差点（太白区）

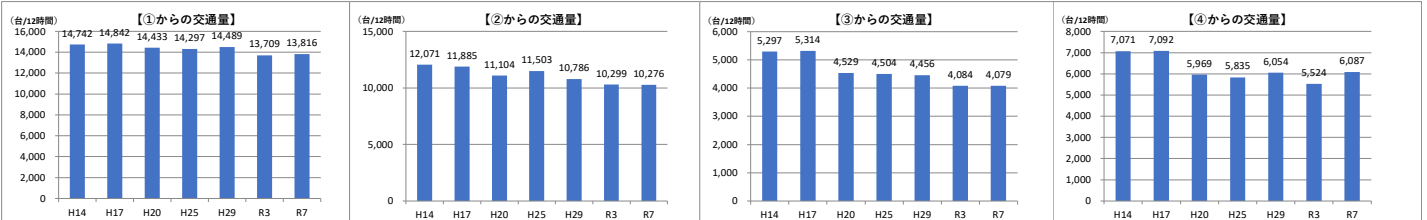


●調査日時  
令和7年10月15日（水） 7:00~19:00（12時間）

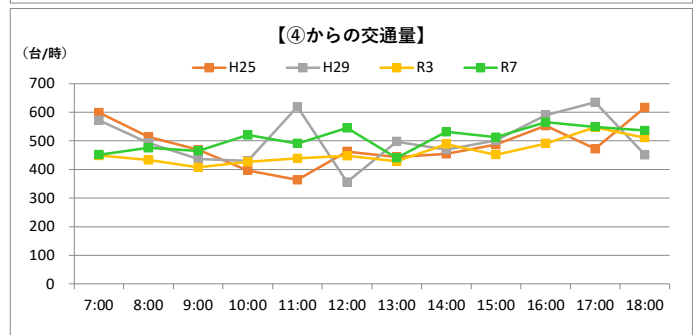
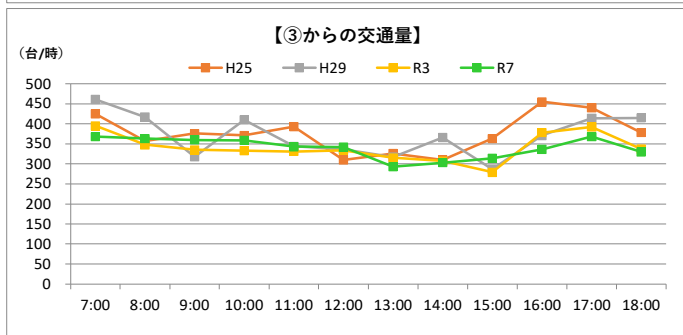
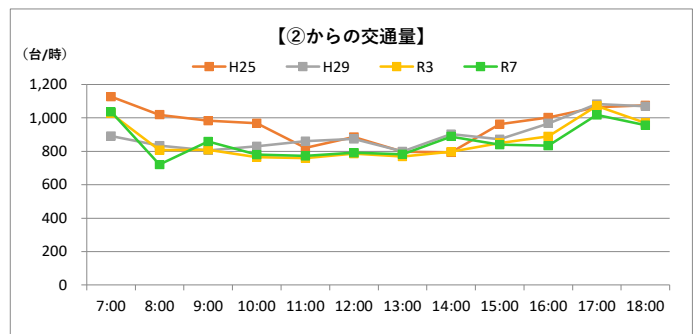
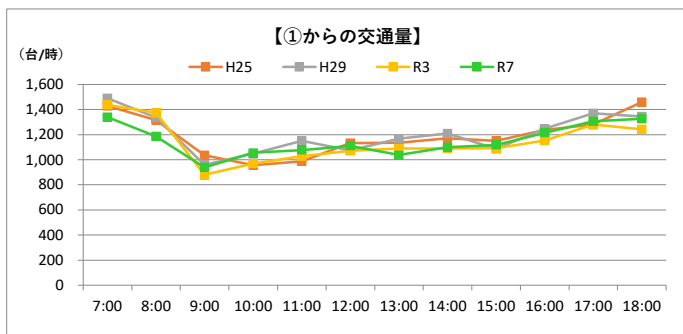
●方向別交通量（台/12時間）



## ●過年度交通量との比較（台/12時間）



## ●時間帯別交通量（台/時）

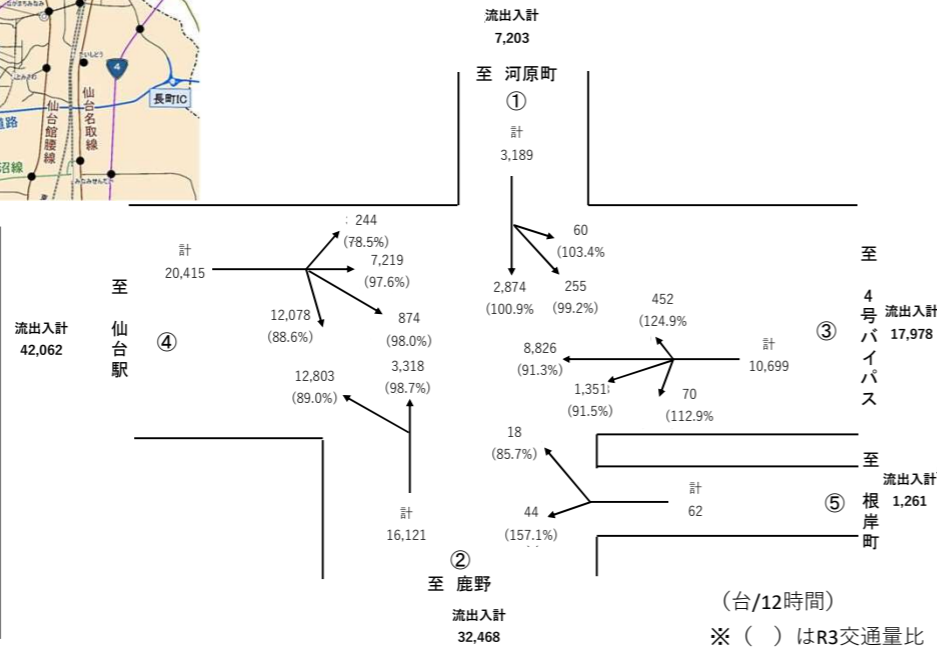
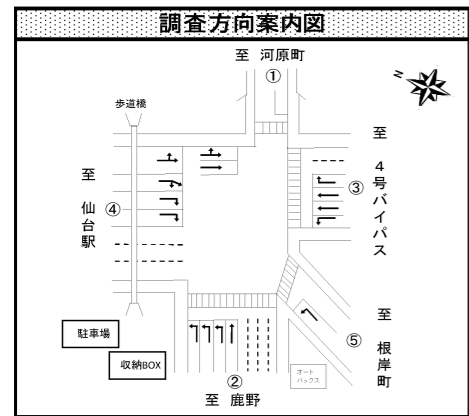


<地点：太-10> 宮沢橋交差点（太白区）

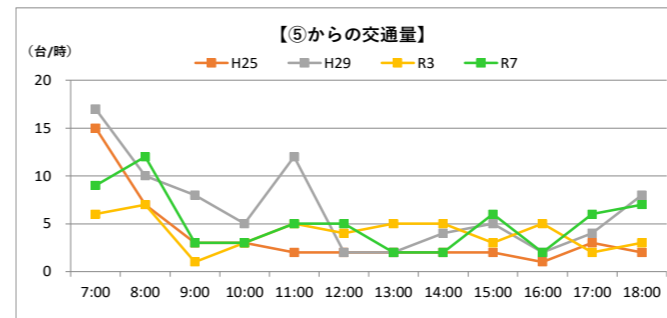
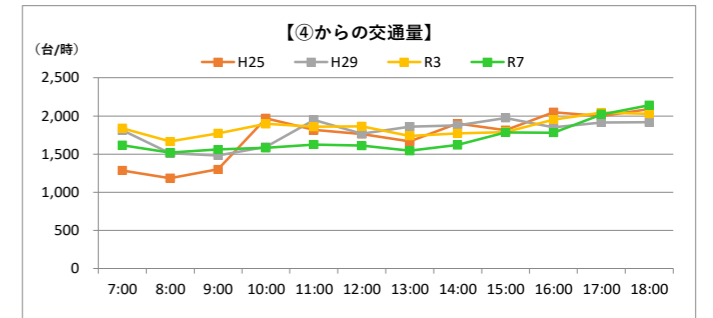
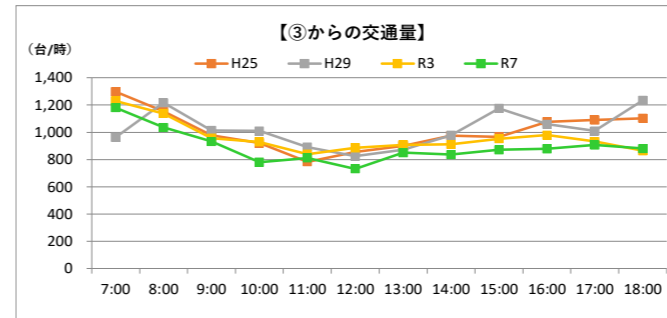
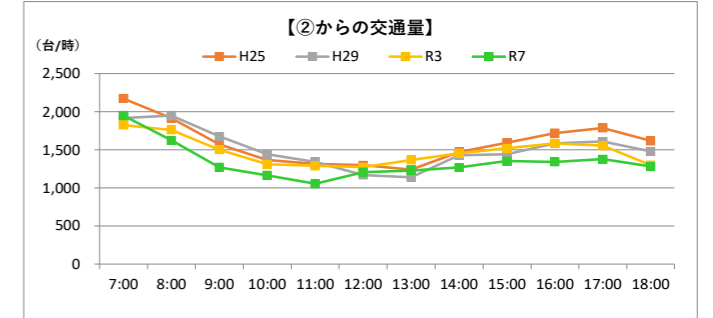
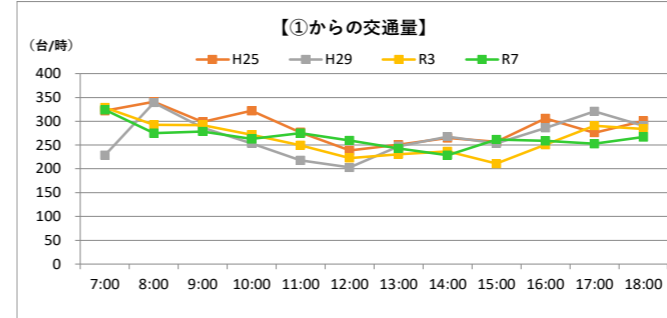


●調査日時  
令和7年10月29日（水） 7:00~19:00（12時間）

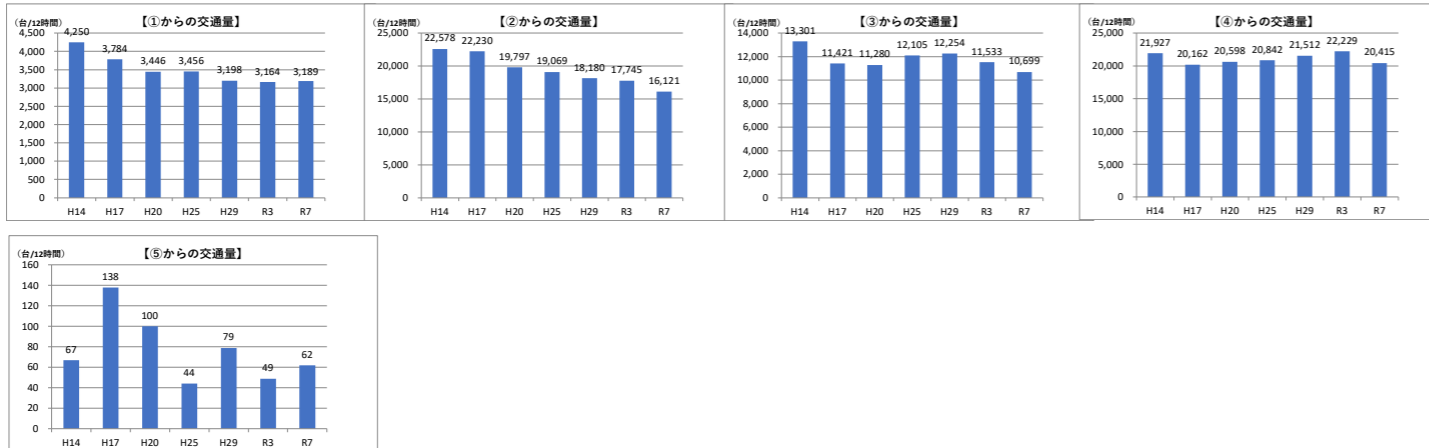
●方向別交通量（台/12時間）



●時間帯別交通量（台/時）



●過年度交通量との比較（台/12時間）

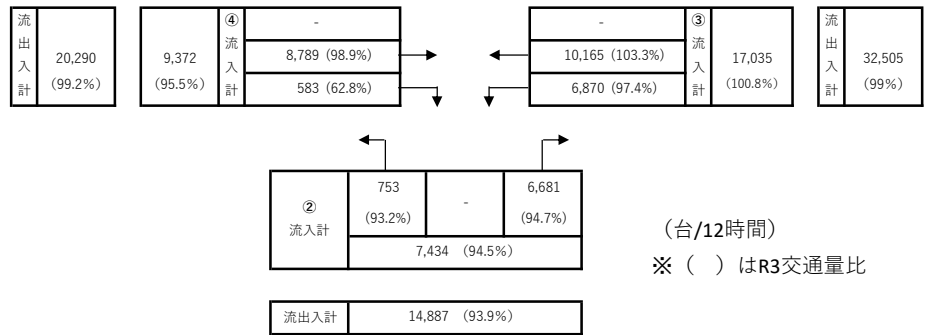
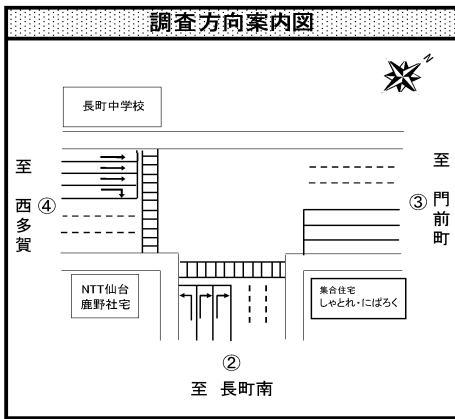


# <地点：太-11> 長町中学校前交差点（太白区）

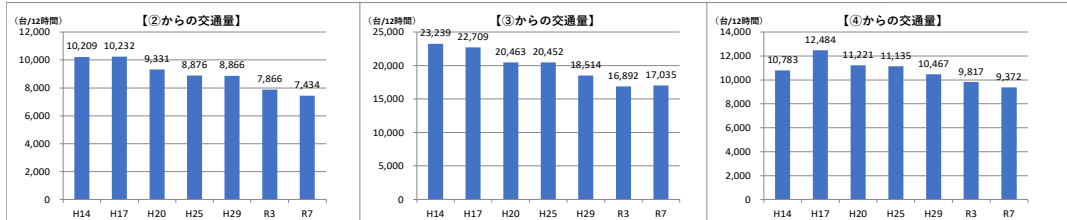


●調査日時  
令和7年10月29日（水） 7:00~19:00（12時間）

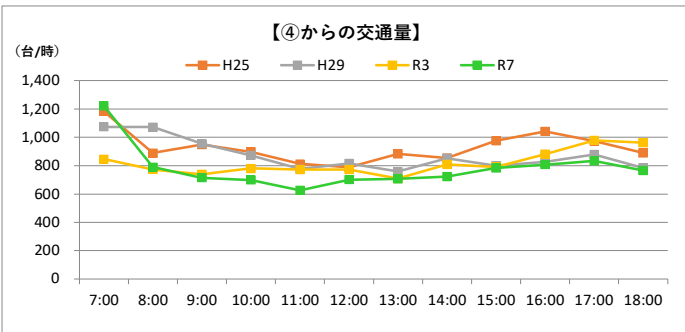
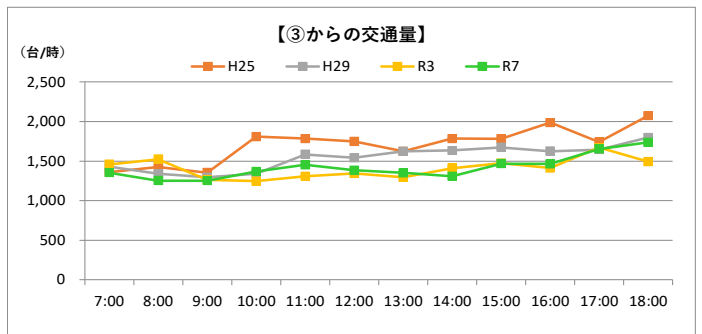
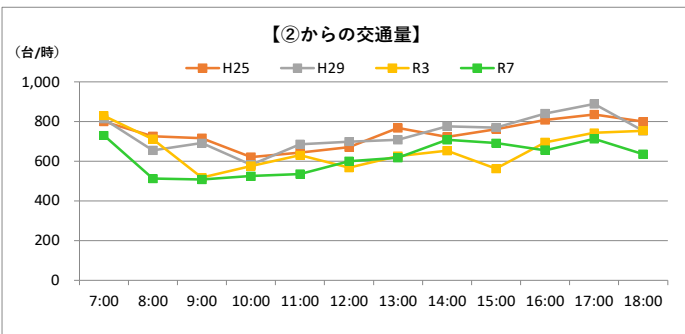
●方向別交通量（台/12時間）



## ●過年度交通量との比較（台/12時間）



## ●時間帯別交通量（台/時）



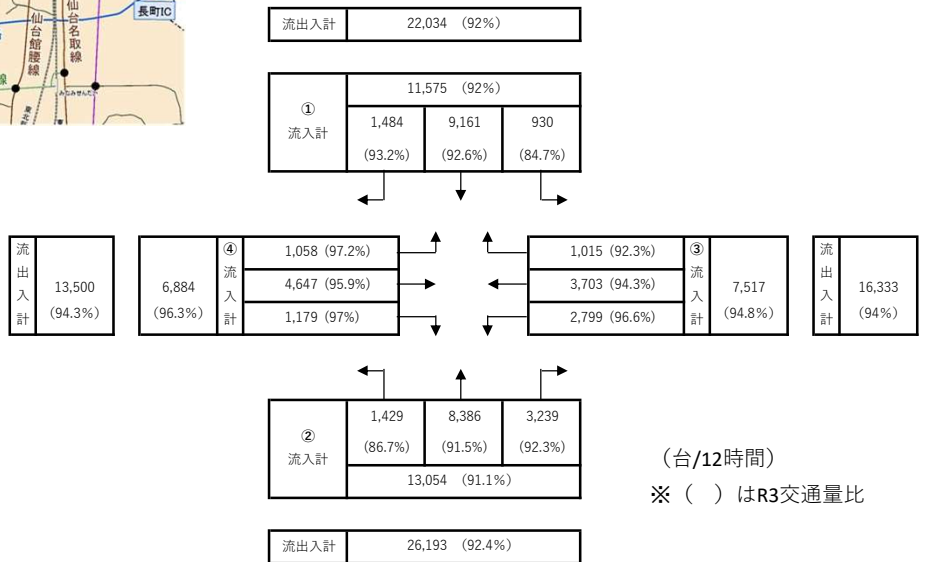
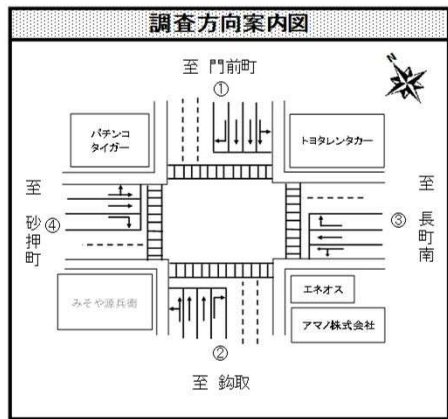
# <地点：太-12> 泉崎二丁目交差点（太白区）



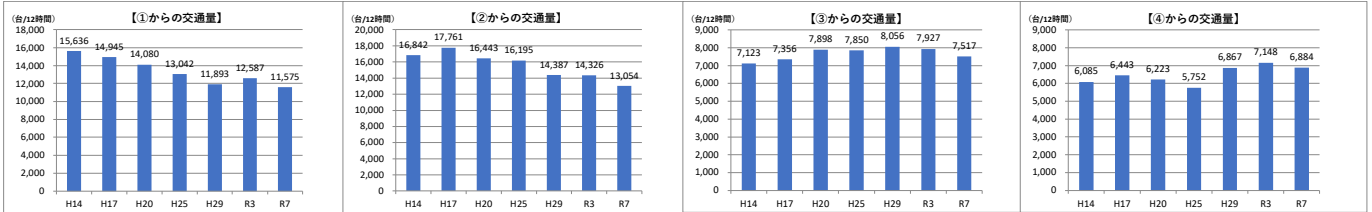
## ●調査日時

令和7年10月29日（水） 7:00~19:00（12時間）

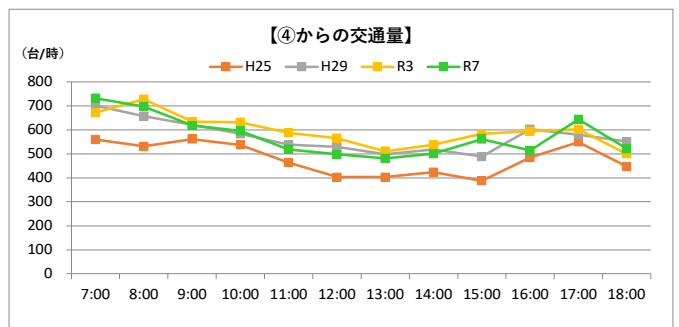
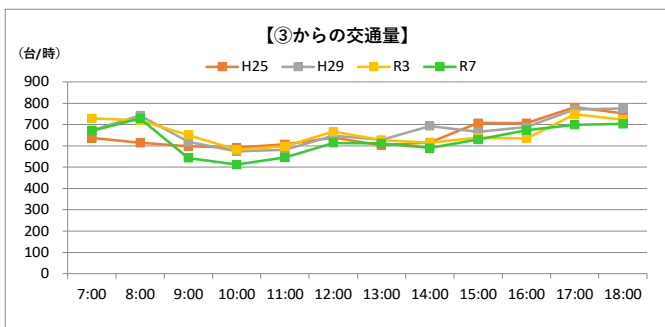
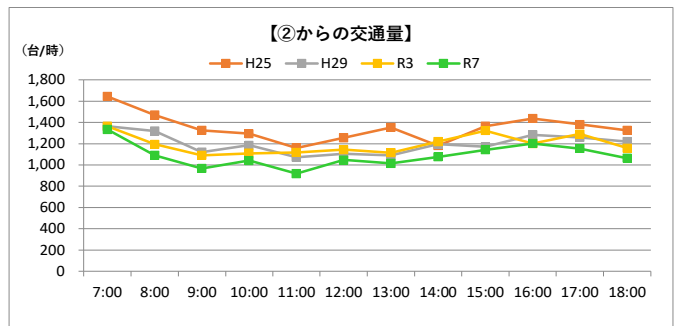
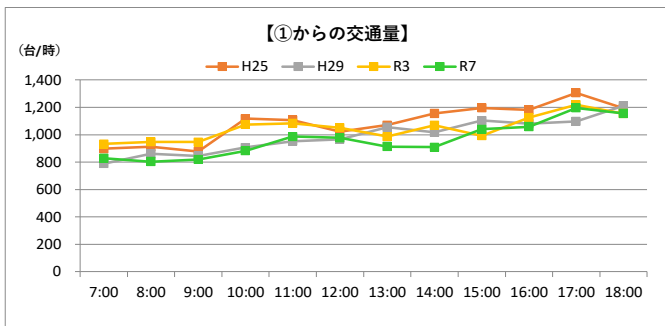
## ●方向別交通量（台/12時間）



## ●過年度交通量との比較（台/12時間）



## ●時間帯別交通量（台/時）

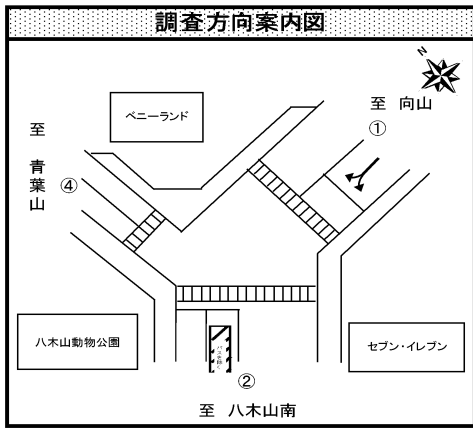
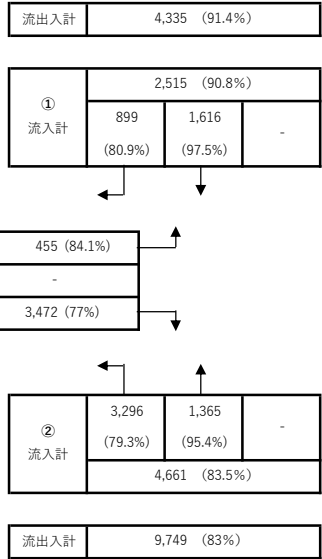


# <地点：太-14> 動物公園前交差点（太白区）



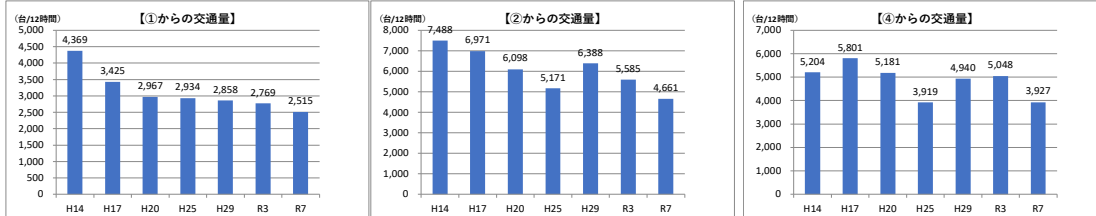
●調査日時  
令和7年11月6日（木） 7:00~19:00（12時間）

●方向別交通量（台/12時間）

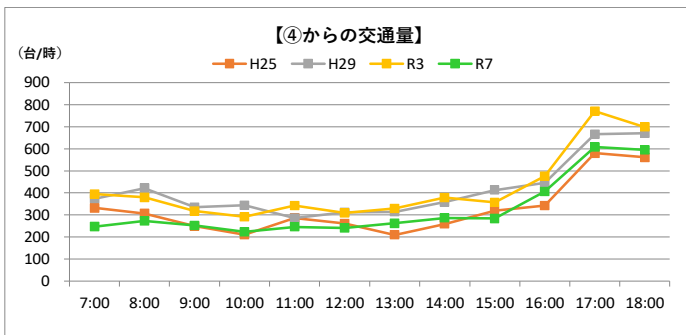
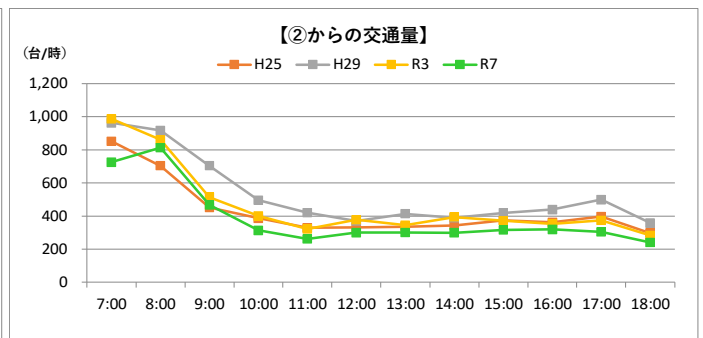
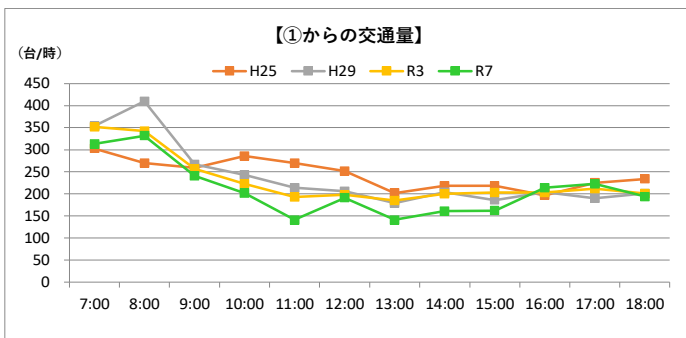


(台/12時間)  
※ ( ) はR3交通量比

## ●過年度交通量との比較（台/12時間）



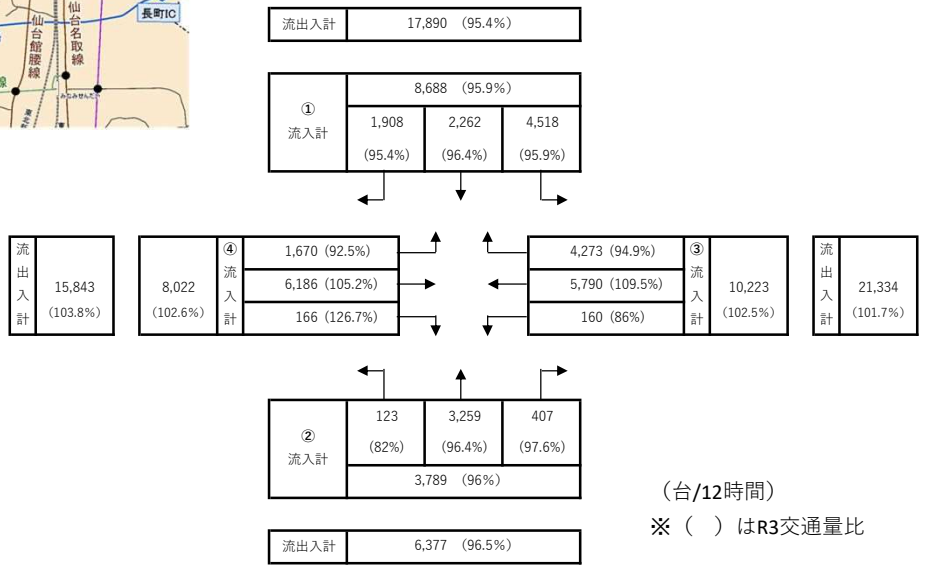
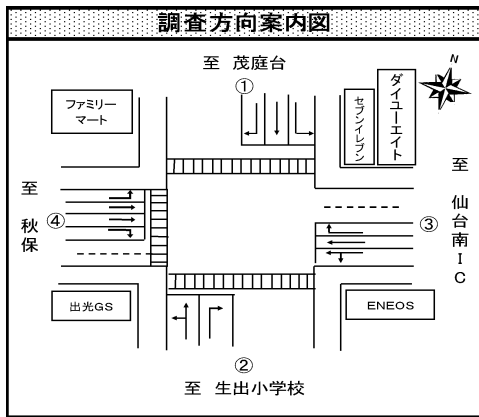
## ●時間帯別交通量（台/時）



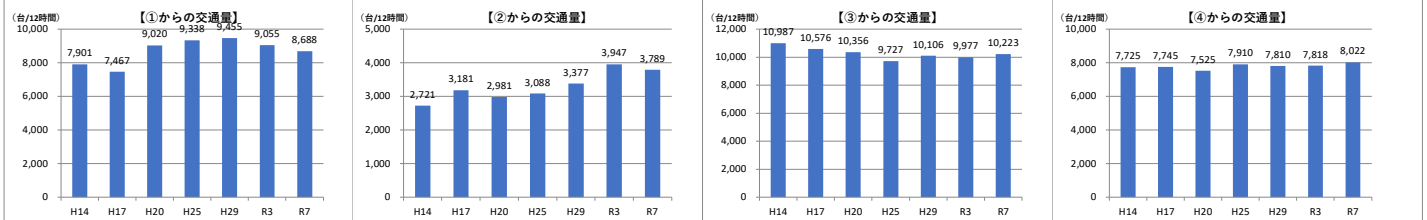
# <地点：太-18> 茂庭交差点（太白区）



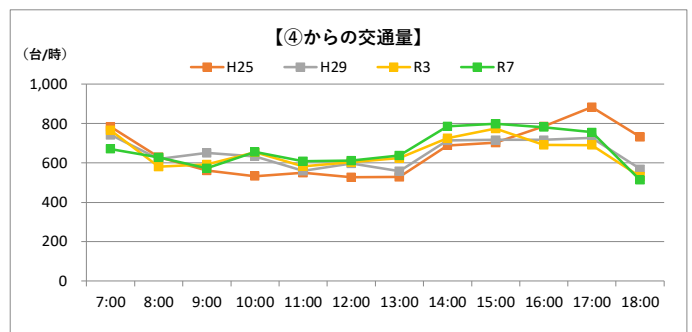
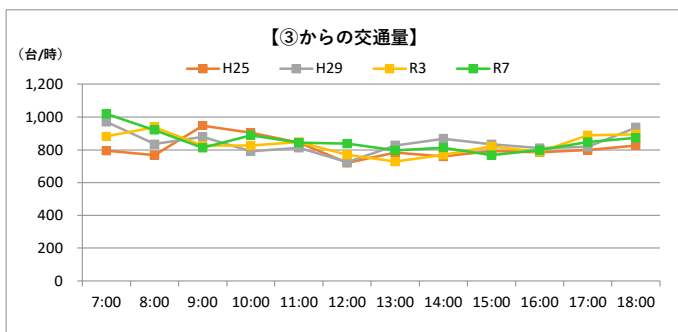
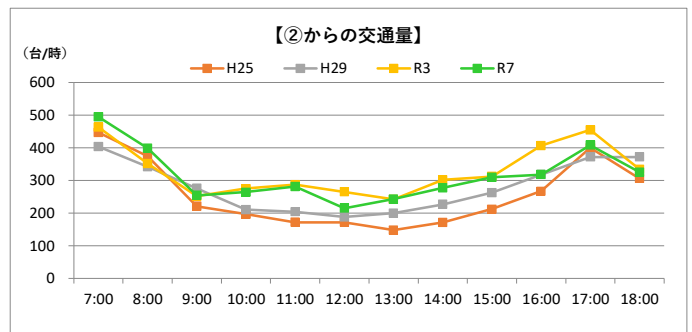
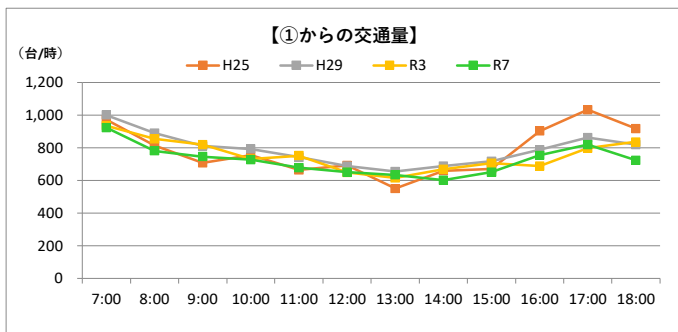
- 調査日時  
令和7年11月6日（木） 7:00~19:00（12時間）
- 方向別交通量（台/12時間）



## ●過年度交通量との比較（台/12時間）



## ●時間帯別交通量（台/時）

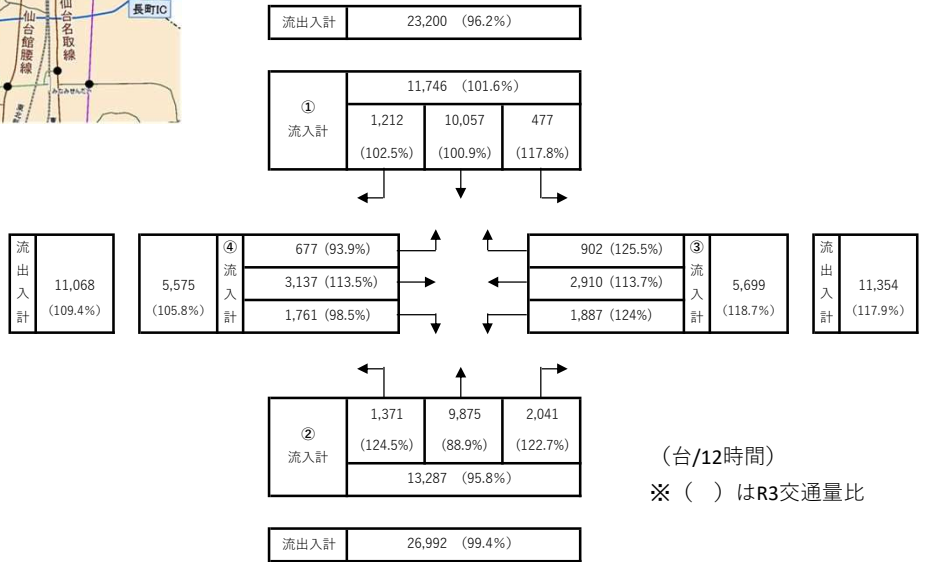
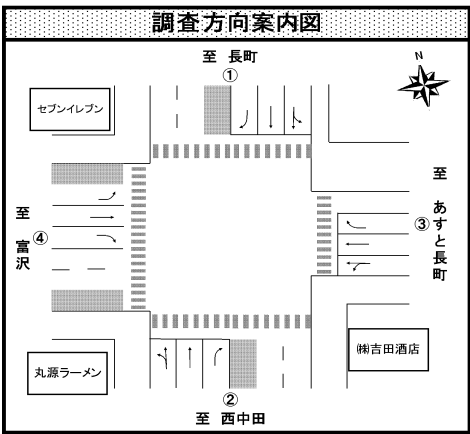


# <地点：太-19> 大野田交差点（太白区）

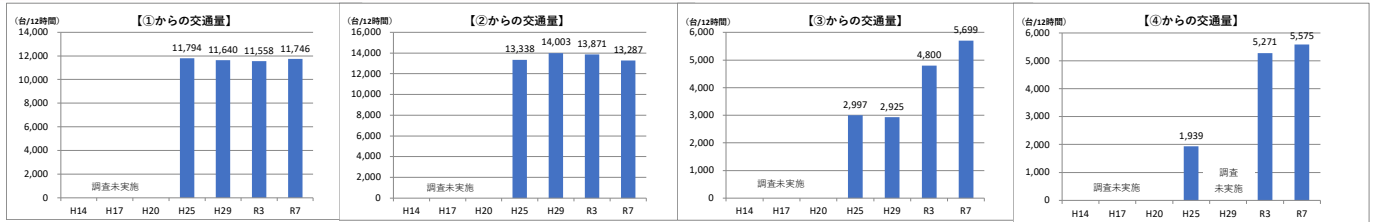


●調査日時  
令和7年10月15日（水） 7:00~19:00（12時間）

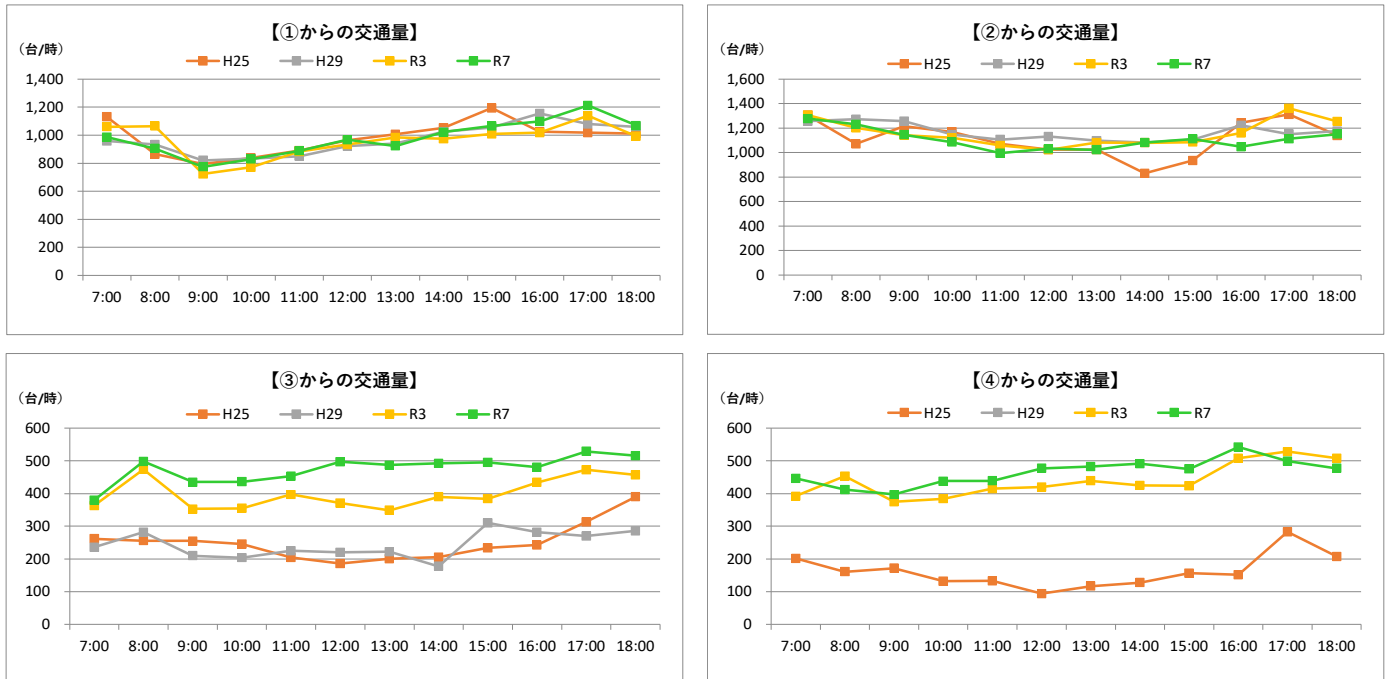
●方向別交通量（台/12時間）



## ●過年度交通量との比較（台/12時間）



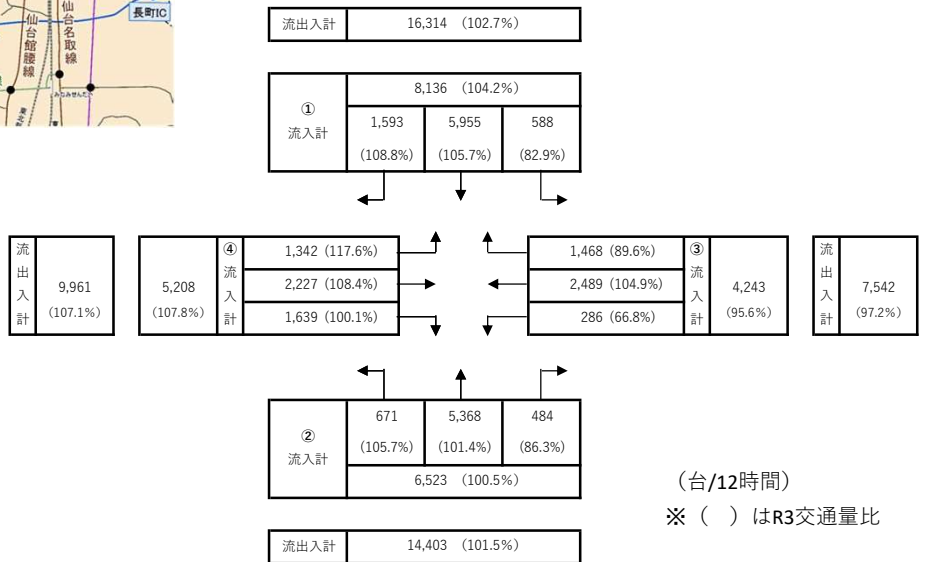
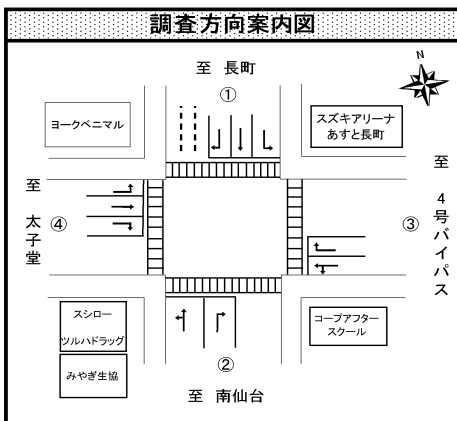
## ●時間帯別交通量（台/時）



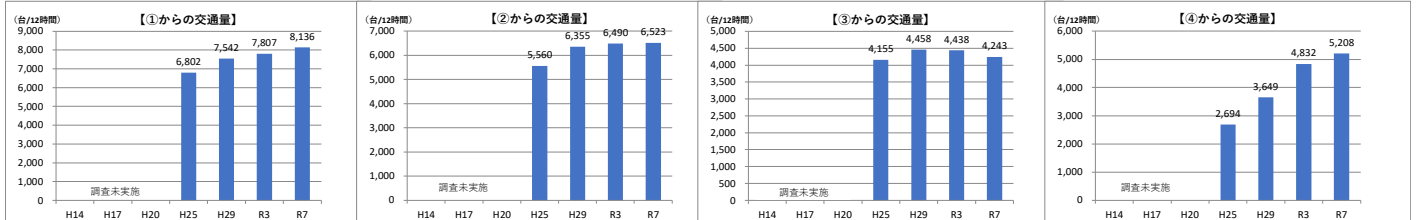
# <地点：太-21> 郡山六丁目交差点（太白区）



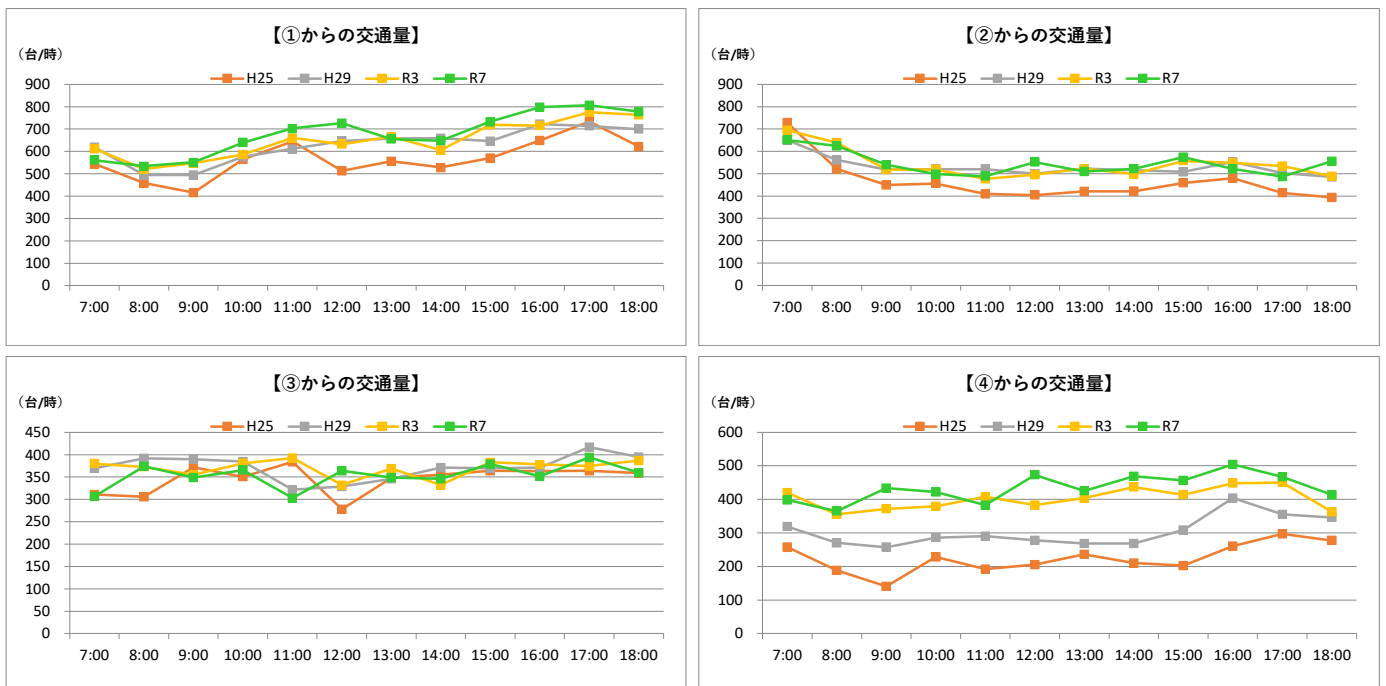
- 調査日時  
令和7年10月15日（水） 7:00~19:00（12時間）
- 方向別交通量（台/12時間）



## ●過年度交通量との比較（台/12時間）



## ●時間帯別交通量（台/時）



# <地点：太-22> 山田交差点（太白区）



## ●調査日時

令和7年11月6日（木） 7:00~19:00（12時間）

## ●方向別交通量（台/12時間）

流出入計	11,244 (96.6%)
------	----------------

① 流入計	6,204 (100.4%)		
	1,392 (101.8%)	2,752 (101.8%)	2,060 (97.7%)

流出入計	21,224 (96.8%)
------	----------------

④ 流入計	10,950 (94.4%)
-------	----------------

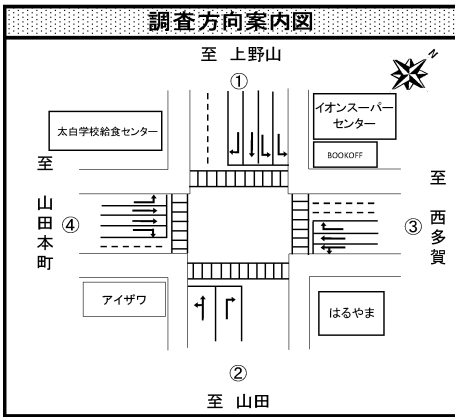
② 流入計	514 (96.3%)	2,255 (93.1%)	③ 流入計	12,074 (97.3%)	
	8,782 (94.4%)	8,324 (100.2%)	流出入計		24,719 (95.9%)
	1,654 (94.1%)	1,495 (88.7%)			

② 流入計	558 (83.9%)	2,271 (90.9%)	1,803 (92.3%)
	4,632 (90.5%)		

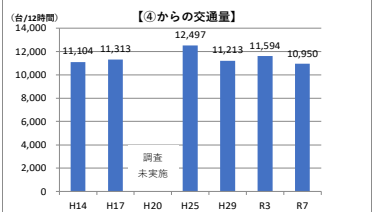
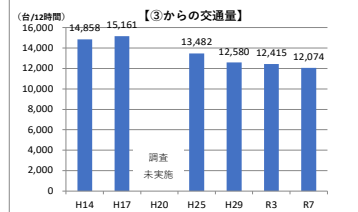
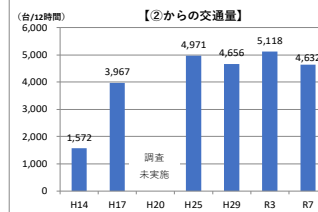
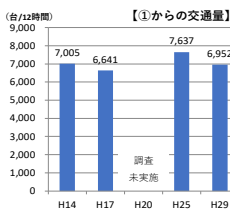
流出入計	10,533 (93.5%)
------	----------------

(台/12時間)

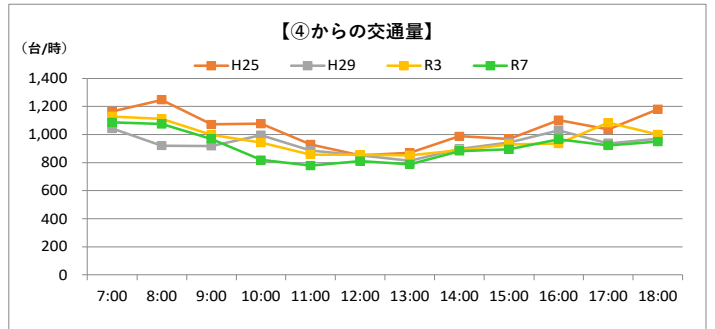
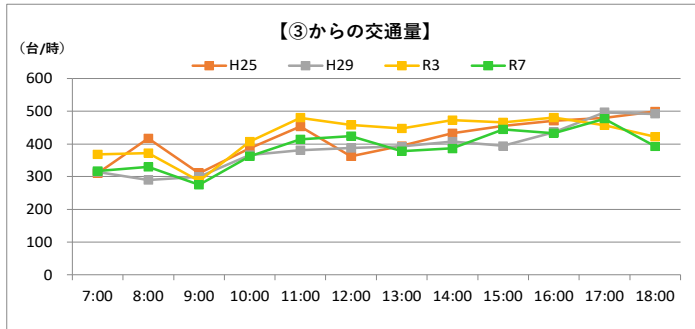
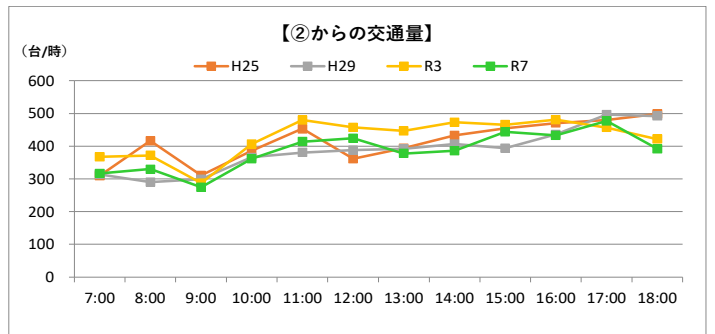
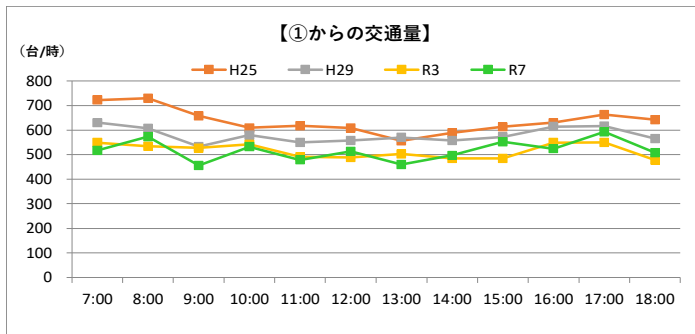
※ ( ) はR3交通量比



## ●過年度交通量との比較（台/12時間）



## ●時間帯別交通量（台/時）



# <地点：太-23> 西多賀五丁目交差点（太白区）




## ●調査日時

令和7年11月6日（木） 7:00~19:00（12時間）

## ●方向別交通量（台/12時間）

流出入計	7,333 (99.2%)
------	---------------

① 流入計	3,826 (101.8%)	
	2,081 (101.3%)	1,745 (102.4%)



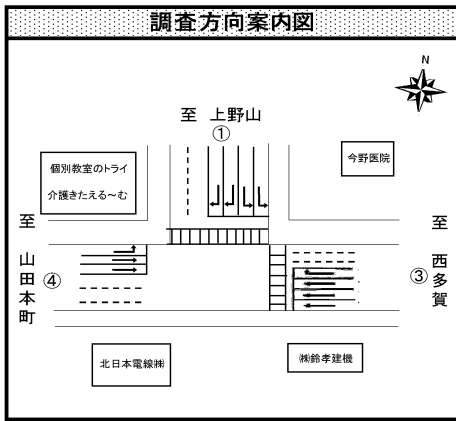
流出入計	25,500 (94.9%)
------	----------------

④ 流入計	12,637 (92.4%)
----------	----------------

④ 流入計	1,874 (97%)	
	10,763 (91.6%)	-

③ 流入計	1,633 (95.8%)	
	10,782 (96.7%)	-

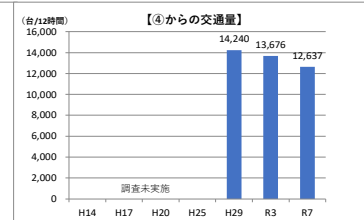
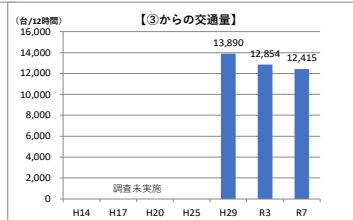
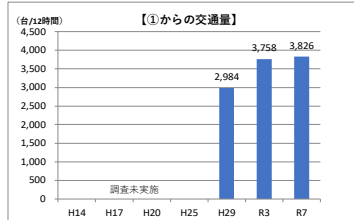
流出入計	24,923 (94.8%)
------	----------------



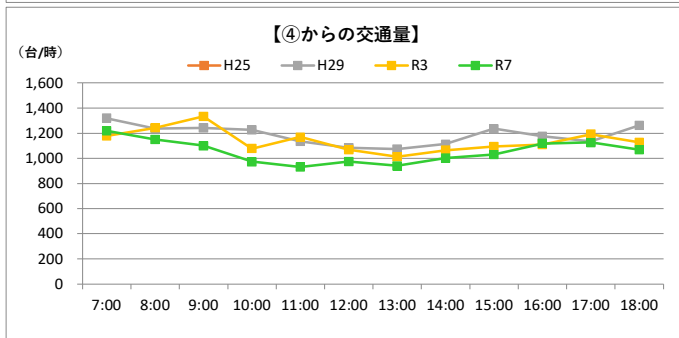
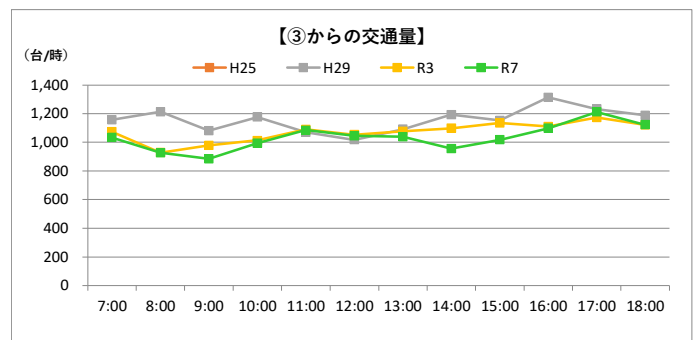
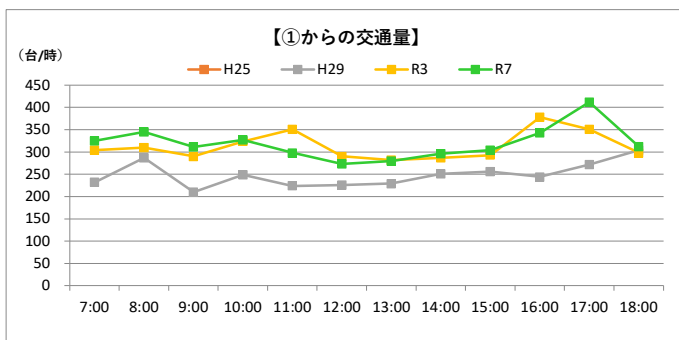
(台/12時間)

※ ( ) はR3交通量比

## ●過年度交通量との比較（台/12時間）



## ●時間帯別交通量（台/時）

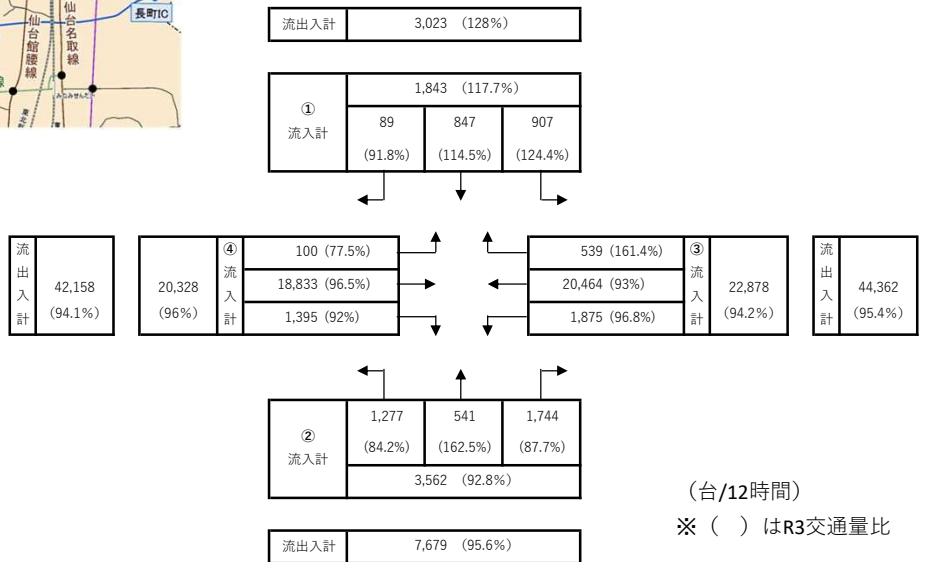
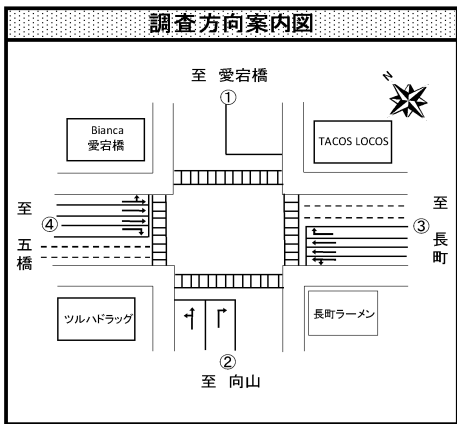


# <地点：太-24> 越路交差点（太白区）

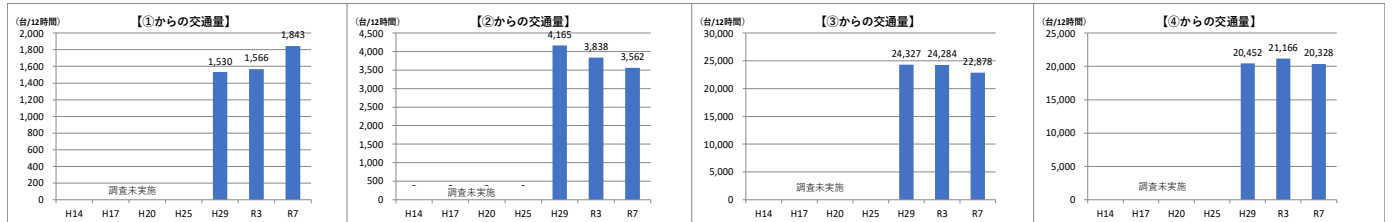


●調査日時  
令和7年10月29日（水） 7:00~19:00（12時間）

●方向別交通量（台/12時間）



## ●過年度交通量との比較（台/12時間）



## ●時間帯別交通量（台/時）

