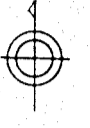
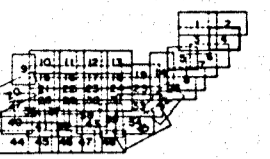
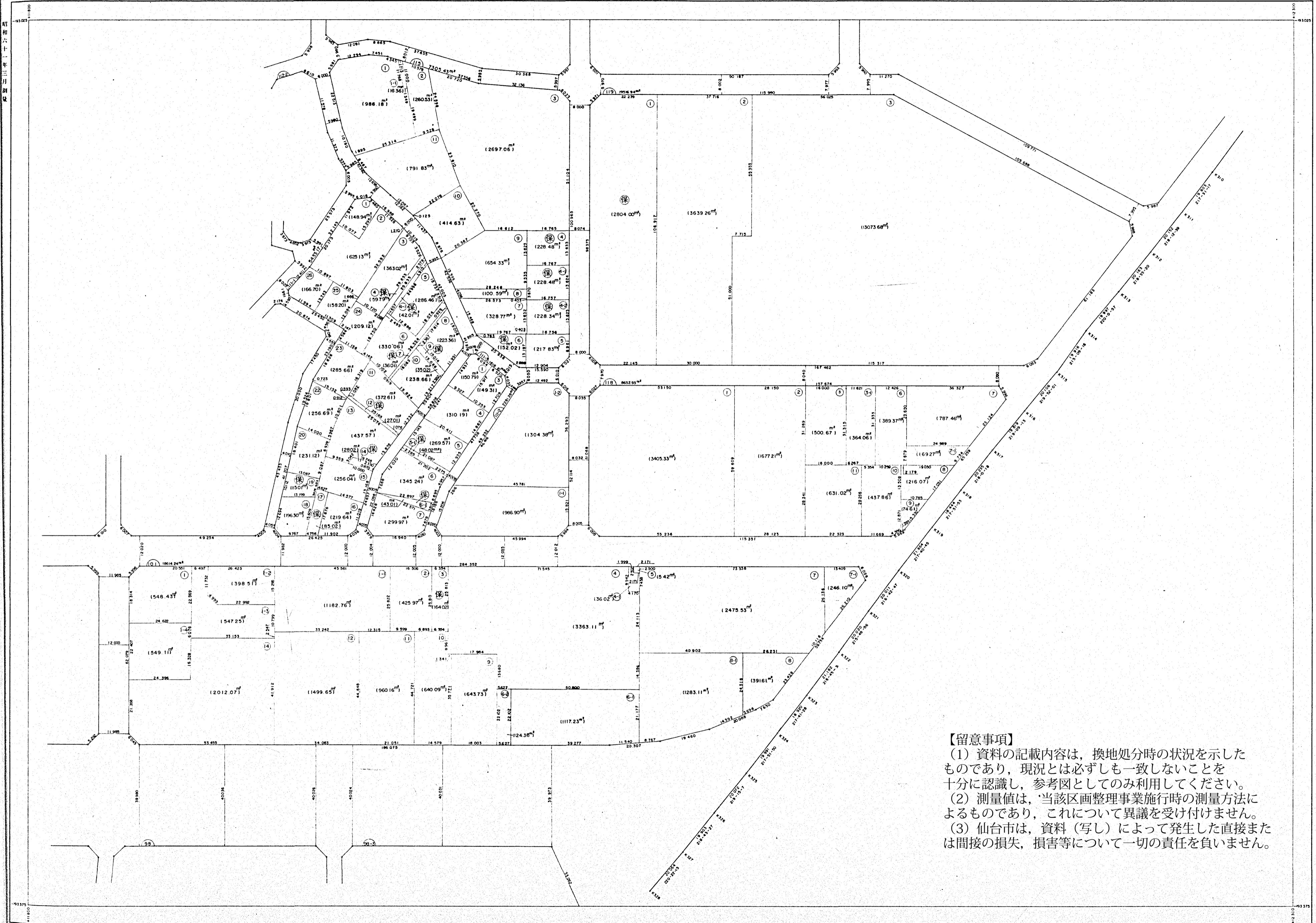


原町東部第三土地区画整理事業検査測量図



【留意事項】
 (1) 資料の記載内容は、換地処分時の状況を示したものであり、現況とは必ずしも一致しないことを十分に認識し、参考図としてのみ利用してください。
 (2) 測量値は、当該区画整理事業施行時の測量方法によるものであり、これについて異議を受け付けません。
 (3) 仙台市は、資料(写し)によって発生した直接または間接の損失、損害等について一切の責任を負いません。

仙
台
市