

都市計画道路 郡山折立線（郡山工区）整備事業

問合せ先：仙台市建設局道路部 南道路建設課
TEL 022-214-8409/Mail ken010180@city.sendai.jp



出典：PLATEAU by MLIT (PLATEAU VIEW App)
仙台市都市計画情報オープンデータ

【事業の位置づけ】

都市計画道路郡山折立線は、太白区郡山から、青葉区折立の仙台宮城IC付近までの延長約9kmを結び、国道4号及び仙台北環状線と合わせ、本市の市街地を環状でつなぐ重要な骨格幹線道路です。郡山工区は、郡山折立線の最起点側に位置する延長約700mの区間であり、その整備により国道4号とあすと長町地区との連絡機能が強化されることから、多くの交通需要が見込まれ、高い整備効果が期待されます。



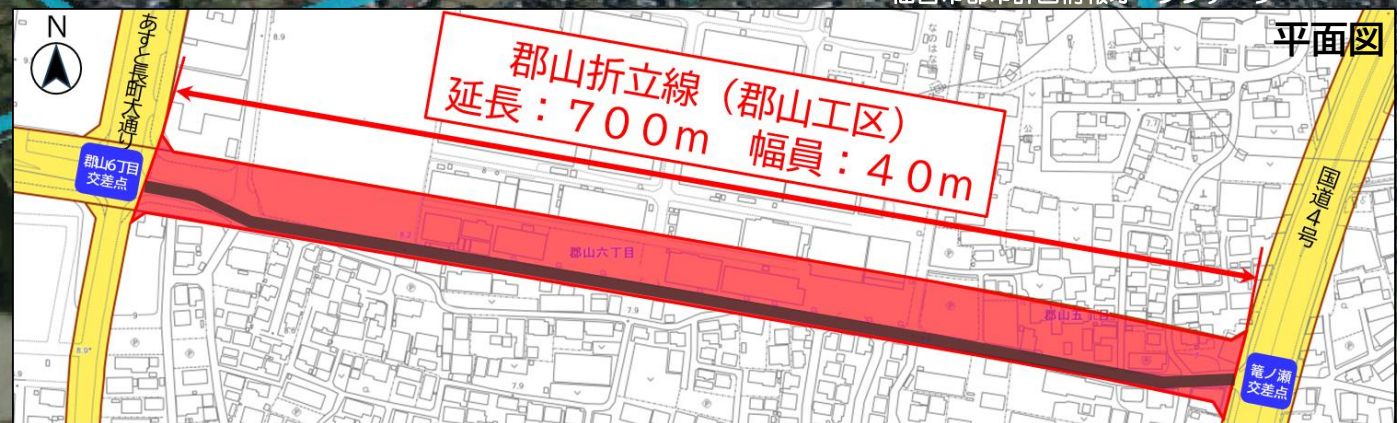
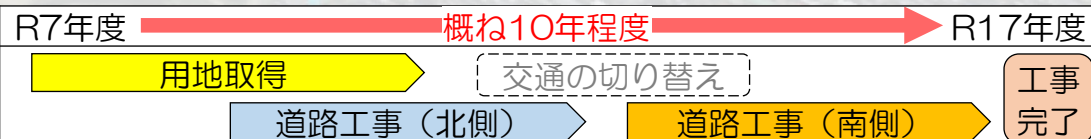
【事業概要】

延長：約700m 幅員：40m
車線数：片側3車線（計6車線）

▼図. 横断イメージ図



【事業スケジュール】



＜安全な歩行空間の形成＞

幅広の歩道を整備し、植樹帯を設けることで、安全で快適な歩行空間を形成します。



▲図. 歩行空間の整備イメージ
(実際の整備と異なる場合があります)

＜自転車ネットワークの構築＞

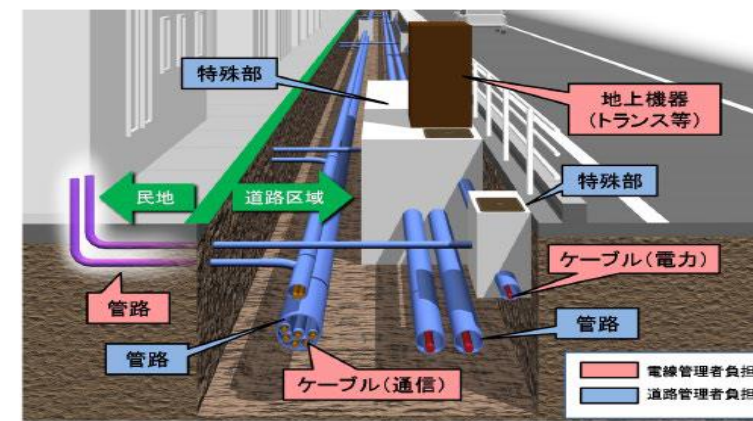
隣接地区と連携した、長町エリアの広域的な自転車ネットワークを構築します。



▲図. 自転車ネットワーク路線 (長町エリア)

＜無電柱化の推進＞

無電柱化により、災害に強い強靱な道路整備を進めます。



▲図. 電線共同溝整備イメージ【国土交通省】