

令和 8 年度 仙台城跡整備事業の予定について

- 1 史跡仙台城跡整備基本計画の改定
- 2 調査関係
 - (1) 大手門跡周辺発掘調査スケジュールの改定
 - (2) 令和 8 年度発掘調査予定
 - (3) 大手門復元に向けた史資料調査・収集
 - (4) 石垣測量
- 3 史跡整備関係
 - (1) 東丸（三の丸）土塁園路整備工事
 - (2) 巽櫓周辺整備（詳細設計）
 - (3) 植生修景
- 4 大手門復元に向けた機運醸成への取り組み
 - (1) 特設サイトの立ち上げ
 - (2) 財源確保に向けた寄付金収集
 - (3) 仙台城跡にまつわる各種イベントの企画・実施
- 5 令和 8 年度スケジュール

1 史跡仙台城跡整備基本計画の改定

(1) 改定の経緯と趣旨

本市教育委員会では、令和3年3月に策定した『史跡仙台城跡整備基本計画』（以下、「整備基本計画」）を基に事業に取り組んでいる。しかし、令和3・4年の福島県沖地震で、石垣の崩落等の被害が発生し、令和7年10月に災害復旧工事は完了したものの、その対応により、整備基本計画で想定していた事業スケジュールには大幅な遅れが生じた。

また、「仙台城大手門」の復元に向け、大手門周辺の発掘調査や史資料の収集等を進めており、令和7年度末には復元整備の全体像を具体化した『仙台城大手門復元基本構想』を策定する予定である。一方で、現行の整備基本計画では大手門を「将来的に復元を目指す」との位置付けに留まり、復元に関する具体的な事業計画は盛り込まれていない。このため、復元事業の内容を計画に明確に位置付けるとともに、大手門復元を含めた全体の整備スケジュールの見直しが必要となっている。

(2) 主な改定内容

- ・仙台城大手門復元基本構想の内容を整備基本計画に反映する。
- ・上記に伴う他の整備ゾーンの整備への影響を考慮し、現行の事業計画全体（令和3～12年度）の見直しを図るとともに、令和13～20年度の事業計画を策定する。
- ・その他、現状に合わせた計画の見直しを図る。

(3) 改定に係る調査

計画改定に当たり、史跡追加指定に向けた手続きを進める範囲を中心に地形測量を行うとともに、今後の整備に向けた基礎データを得るため大手門南西エリアや大手門正面虎口周辺の地質調査を行う。

(4) 改定に向けた体制

- ・本委員会において指導・助言等をいただきながら検討していく予定。
- ・新たな部会は設置しないが、必要に応じて既存の部会も活用する。

(5) 今後の予定 ※現時点のものであり、変更の可能性あり

令和8年

7月：仙台城跡調査・整備委員会（素案）

10月：仙台城跡調査・整備委員会（中間案）

12月：パブリックコメント

令和9年

1月：仙台城跡調査・整備委員会（パブリックコメント報告）

3月：仙台城跡調査・整備委員会（最終案）、改定

2 調査関係

(1) 大手門跡周辺発掘調査スケジュールの改定について

大手門跡周辺発掘調査は、令和4年度に作成した発掘調査スケジュール（スケジュール期間：令和5～9年度）に基づいて実施し、大手門の柱の痕跡を検出するなど一定の成果を得ることができた。

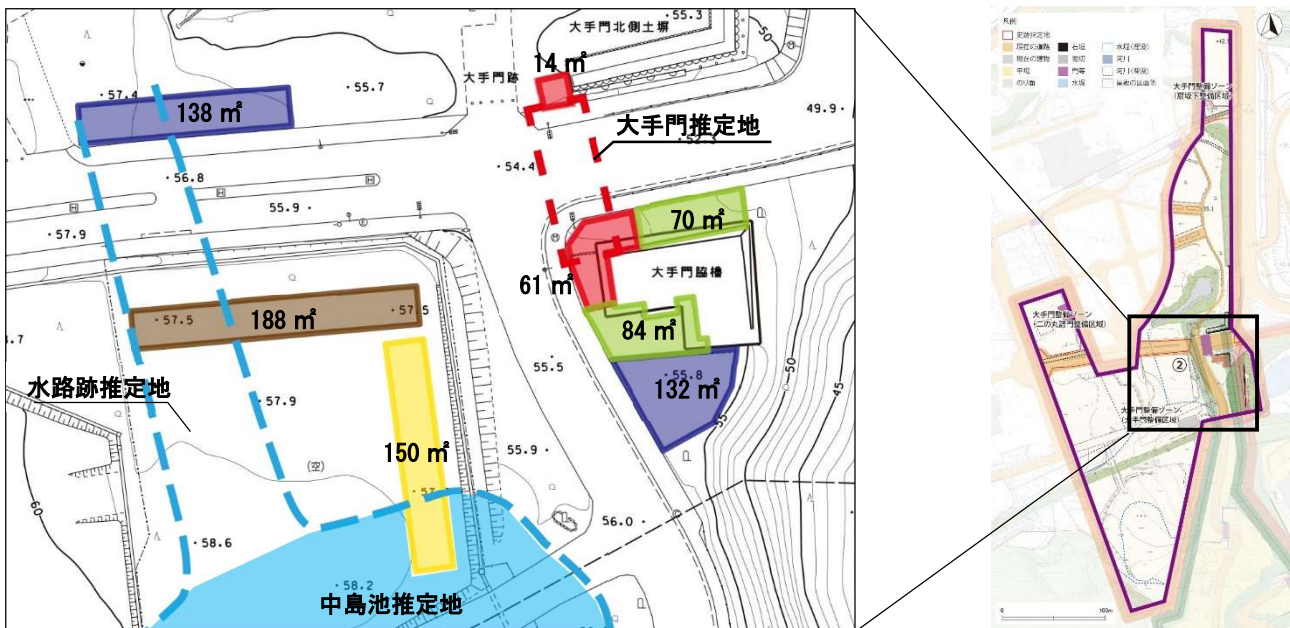
現在策定を進めている「仙台城大手門復元基本構想」を踏まえ、発掘調査スケジュールを見直すこととする。

① 現行スケジュールの振り返り

○ 大手門跡周辺発掘調査スケジュール（令和4年度作成）における調査成果

年度	調査目的	調査成果
令和5年度	絵図・写真等から想定される大手門推定地で柱の痕跡等を確認する調査を実施する。	大手門南辺の礎石跡を3か所、および大手門・大手門脇櫓の周囲をめぐる雨落ち溝（石組側溝）を確認した。
令和6年度	大手門脇櫓周辺の遺構（往時の路面等）の残存状況を確認する調査を実施する。	大手門南西隅の礎石跡、および大手門・大手門脇櫓の周囲をめぐる雨落ち溝（石組側溝）を確認した。
令和7年度		
令和7年度	大手門が推定位置から建て替えが行われていないかを確認する。また、中島池の範囲（北岸）および池から二の丸に続いていたとみられる水路跡および、その周辺の遺構分布状況を確認するため調査を実施する。	大手門背面（西側）で、中島池から北側に延びる水路（堀）跡を確認した。
令和8年度		
令和9年度		

○ 調査範囲図



②スケジュールの改定について

ア 調査目的

基本構想の実現に向けて、以下の3点を主な目的とした調査を実施する。

- i) 大手門、大手門正面虎口整備に向けた遺構確認調査
- ii) 中島池、二の丸等の旧地形（遺構面までの深さ）の調査
- iii) 仙台城の水利システムの調査

※水利システムの調査は難航することが想定される。そのため、大手門復元整備事業の遂行に支障がないよう、iとiiの調査を優先的に進めることとする。

イ 調査年度 令和8年度から令和13年度まで

※令和13年度は予備年度とする

ウ 調査箇所及び調査スケジュール

年度	調査内容
令和8年度	① 大手門推定位置（歩道上）において柱痕跡や雨落ち溝（石組側溝）等を確認する。 ② 大手門から二の丸に至る範囲での遺構残存状況や、旧地形（遺構面までの深さ）を確認する。
令和9年度	① 大手門北側に延びていたと考えられる雨落ち溝（石組側溝）を確認する。 ② 中島池から北側に延びる水路（堀）跡や水路に架けられていたと考えられる橋跡等の遺構残存状況を確認する。
令和10,11年度	① 中島池や大手門北脇池の遺構残存状況や旧地形（遺構面までの深さ）を確認する。 ② 中島池や大手門北脇池の位置や形状等を確認する。
令和12年度	① 大手門の柱の痕跡等や大手門正面虎口の形状を確認する。 ② 中島池から北側に延びる水路（堀）跡や水路に架けられていたとされる橋跡の調査を実施する。

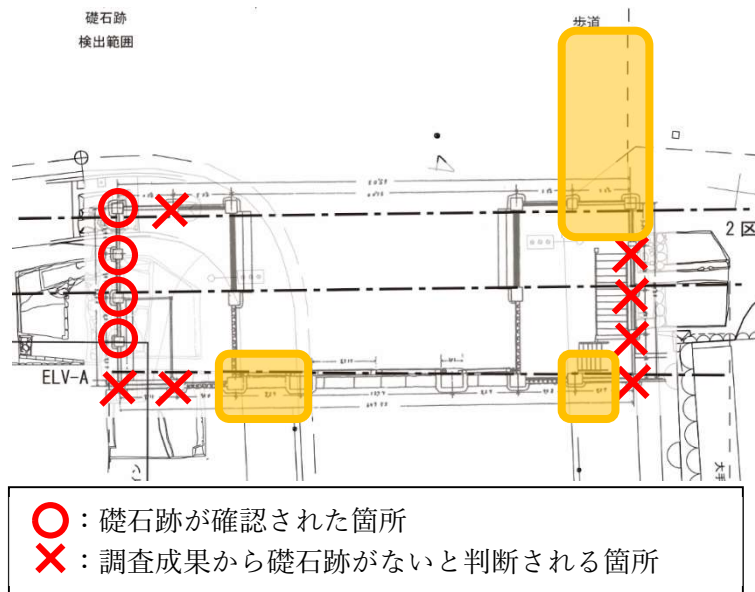


(2) 令和8年度発掘調査

発掘調査 大手門跡および周辺発掘調査（第4次）	
目的	<p>令和5・6年度の調査では、大手門南辺の柱の痕跡（礎石跡）を4か所確認した。令和8年度は大手門の柱や雨落ち溝（石組側溝）があったと推定される、現歩道上における遺構の残存状況を確認する。</p> <p>また、大手門南西エリアの北側の範囲（二の丸跡及びその周辺）について、今後の整備を念頭に、旧地形（遺構面までの深さ）を確認する。</p>
調査期間	令和8年5月中旬～10月（野外調査）
調査内容・対象面積	<p>大手門および周辺発掘調査 合計：約670㎡（1区：約40㎡、2区：約630㎡）</p> <p>1区：大手門の柱跡推定位置5箇所の遺構残存状況を確認する。</p> <p>2区：大手門西側の二の丸に至るまでの範囲について、遺構残存状況および遺構面までの深さを確認する。</p>

【参考】1区

令和7年3月18日仙台城調査・整備委員会資料「令和6年度 史跡仙台城跡整備事業報告」掲載図に令和8年度発掘調査箇所を黄色線で示したものの。



(3) 大手門復元に向けた史資料調査・収集

①史資料調査

仙台城大手門及び大手門脇櫓について、実測図、古写真、絵図、文献、過年度の埋蔵文化財調査結果等の資料の整理確認及び分析、復元に向けた課題整理を行い、調査報告書並びに基本図を作成する

主な分析の内容：

- ・大手門・大手門脇櫓及びその周辺を含む変遷
- ・建築年代及び建築的な変遷（位置・規模・意匠・構造・形式等）
- ・建築の詳細仕様及びその変遷（樹種・装飾・瓦等）

②古写真解析

古写真解析による大手門の原位置推定を行い、大手門推定位置の根拠を補強する。

③史資料収集

仙台城大手門についてはすでに豊富な史資料があるが、より史実に忠実な復元を目指すとともに、復元に向けた機運醸成を図るため、大手門等に関する史資料の提供を市民等に広く呼び掛ける。

(4) 石垣測量

①目的

令和3年3月に策定した整備基本計画に基づいて、石垣の現況測量により震災の影響等による変形の有無や経年変化の程度を確認し石垣カルテ作成に向けた基礎資料とする。

②測量スケジュールの改定

城内で確認できる主な石垣38箇所のうち、令和7年度末時点で15箇所（災害復旧事業で実施した測量も含め）が完了の見込みである。※別紙位置図参照

現在のスケジュールでは、石垣カルテの作成を令和14年度と考えていたが、史跡地内の石垣カルテを早期に作成するため、史跡地内において多くの来訪者が通行する箇所、および斜面地など将来的に崩れる危険性が高い箇所に位置する石垣を優先的に測量することとし、既存の測量スケジュールを別紙の通り改定する。

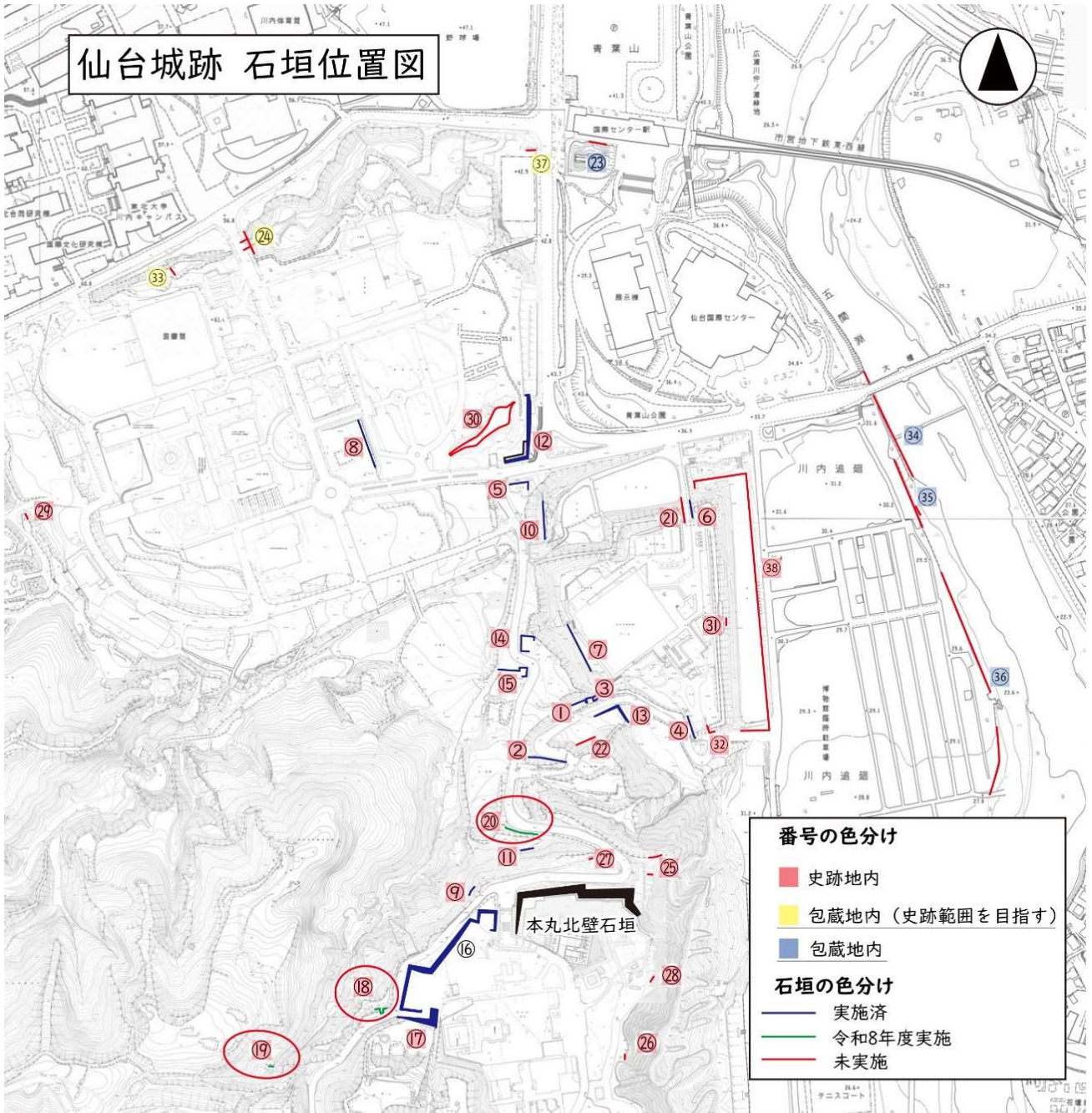
③令和8年度実施内容

ア 対象石垣

- i) 貯水槽石垣 8.82 m²
- ii) 御清水石垣 1.21 m²
- iii) 下馬脇石垣 9.0 m²

イ その他

石垣カルテ作成に着手する。石垣の規模や石材の加工等、基本的な情報に加え、被災・復旧の履歴等も記載する。また、石垣の管理方法についても、点検頻度や方法等について検討を行う。



実施済		令和8年度実施		未実施	
① 清水門北側石垣	⑪ 下馬平場石垣	⑬ 貯水槽石垣	⑲ 御清水石垣	⑳ 下馬脇石垣	㉒ 御守殿跡石垣
② 沢門下石垣	⑫ 大手門北側土堀石垣	⑱ 御清水石垣	㉓ 見附堀脇石組側溝	㉔ 懸造跡石垣	㉕ 二ノ丸西縁石垣
③ 清水門井戸	⑬ 清水門南側石垣	㉔ 下馬脇石垣	㉖ 大手門北脇池石垣	㉗ 子門西側石垣	㉘ 東丸東側土塁排水石垣
④ 巽櫓西側石垣	⑭ 中門北側石垣	㉗ 子門西側石垣	㉙ 巽櫓東側石垣	㉚ 沢曲輪石垣	㉚ 千貫橋西方石垣
⑤ 大手門脇櫓石垣	⑮ 中門南側石垣	㉚ 沢曲輪石垣	㉛ 筋違橋東方石垣	㉛ 筋違橋東方石垣	㉛ 千貫橋西方石垣
⑥ 子門東側石垣	⑯ 本丸北西石垣	㉛ 筋違橋東方石垣	㉜ 千貫橋石垣	㉜ 千貫橋石垣	㉜ 廣瀬川護岸石垣Ⅰ
⑦ 東丸西側土手石垣	⑰ 西門石垣	㉜ 千貫橋石垣	㉝ 時太鼓石垣	㉝ 時太鼓石垣	㉝ 廣瀬川護岸石垣Ⅱ
⑧ 二ノ丸詰門跡石垣		㉝ 時太鼓石垣			
⑨ 本丸北西壁下石垣					
⑩ 大手門脇櫓下石垣					

仙台城跡石垣測量スケジュール

(修正前)

	1	2	3	4	5	6	7	8	9	10	11	12	13	14
※アミカケは完了	2019	2020	2021	2022	2023	2024	2025	2026	2027	2028	2029	2030	2031	2032
	R1	R2	R3	R4	R5	R6	R7	R8	R9	R10	R11	R12	R13	R14
石垣測量	清水門北側	沢門下	清水門井戸	大手門脇櫓	東丸(三の丸)西側土手	本丸北西壁下		貯水槽	子門西側	直達橋東方	時太鼓	二の丸西縁	広瀬川護岸1・2(計測)	補足測量
			巽門西側	子門東側	二の丸詰門付近	大手門脇櫓下		御清水	沢曲輪	千貫橋	御守殿跡	大手門北脇池	広瀬川護岸3	広瀬川護岸1・2(図北)
						下馬平場		下馬脇	補足測量		見附堀脇石組側溝	東丸東側土塁(排水施設)	筋違橋	(長沼水堀(土塁除))
								本丸北西・酉門図北			懸造	巽門東側		
その他													成果まとめ・補足測量準備	測量成果総括報告書(頁数未定)
	概報作成(12頁) 石垣カルテ現地調査	概報作成(6頁) 石垣カルテ現地調査	概報作成(5頁)	概報作成(9頁)	概報作成(9頁)									石垣カルテ作成

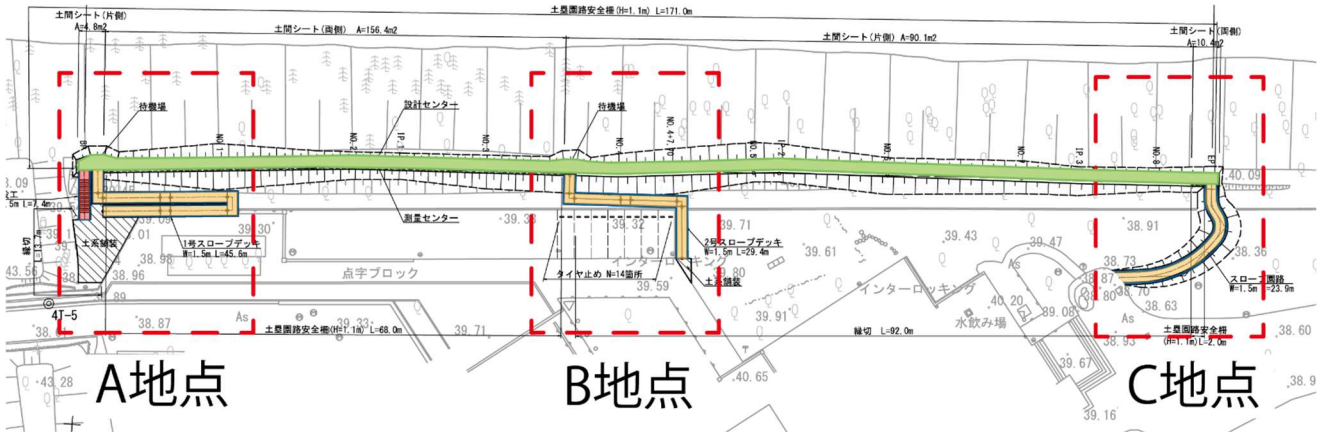
(修正後)

	1	2	3	4	5	6	7	8	9	10	11	12	13	14
※アミカケは完了	2019	2020	2021	2022	2023	2024	2025	2026	2027	2028	2029	2030	2031	2032
	R1	R2	R3	R4	R5	R6	R7	R8	R9	R10	R11	R12	R13	R14
石垣測量	清水門北側	沢門下	清水門井戸	大手門脇櫓	東丸(三の丸)西側土手	本丸北西壁下	本丸北西	貯水槽	子門西側	時太鼓	二の丸西縁	千貫橋	広瀬川護岸1・2・3(計測)	補足測量
			巽門西側	子門東側	二の丸詰門付近	大手門脇櫓下	酉門	御清水	沢曲輪	御守殿跡	大手門北脇池	千貫橋西方	直達橋東方	広瀬川護岸1・2(図北)
						下馬平場	中門北・南	下馬脇	巽門東側	見附堀脇石組側溝	東丸東側土塁(排水施設)	筋違橋		
										懸造	(長沼水堀(土塁除))?			
その他							※災害復旧事業で実施	カルテ作成開始	次年度測量石垣の事前調査					測量成果総括報告書(頁数未定)
	概報作成(12頁) 石垣カルテ現地調査	概報作成(6頁) 石垣カルテ現地調査	概報作成(5頁)	概報作成(9頁)	概報作成(9頁)									

3 史跡整備関係

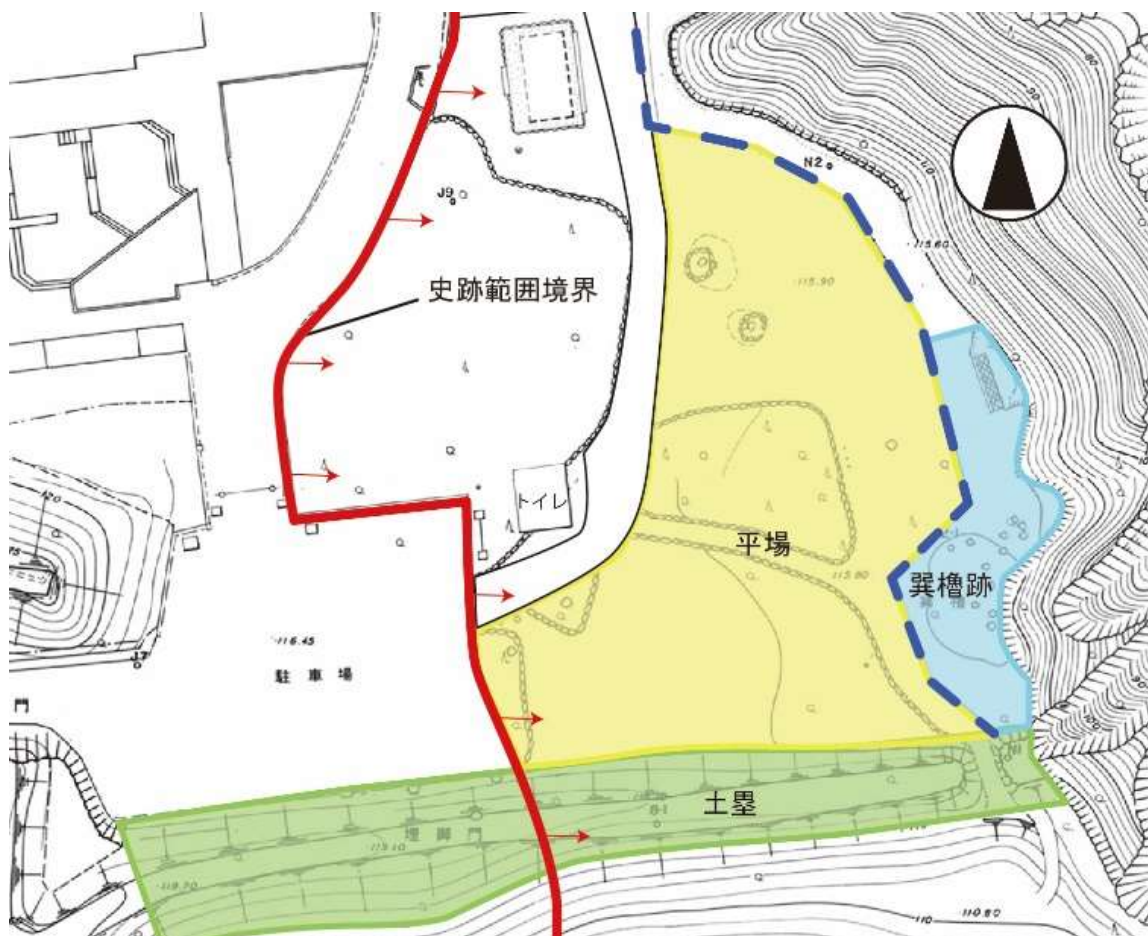
(1) 東丸（三の丸）土塁園路等整備工事

史跡仙台城跡整備基本計画および史跡仙台城跡保存活用計画に基づき、東丸（三の丸）土塁の整備として、遺構を保存しつつ、土塁上部に歩行者専用の園路やスロープを整備する。また、園路脇には安全柵を設置し、来訪者が安全に散策できるようにする。



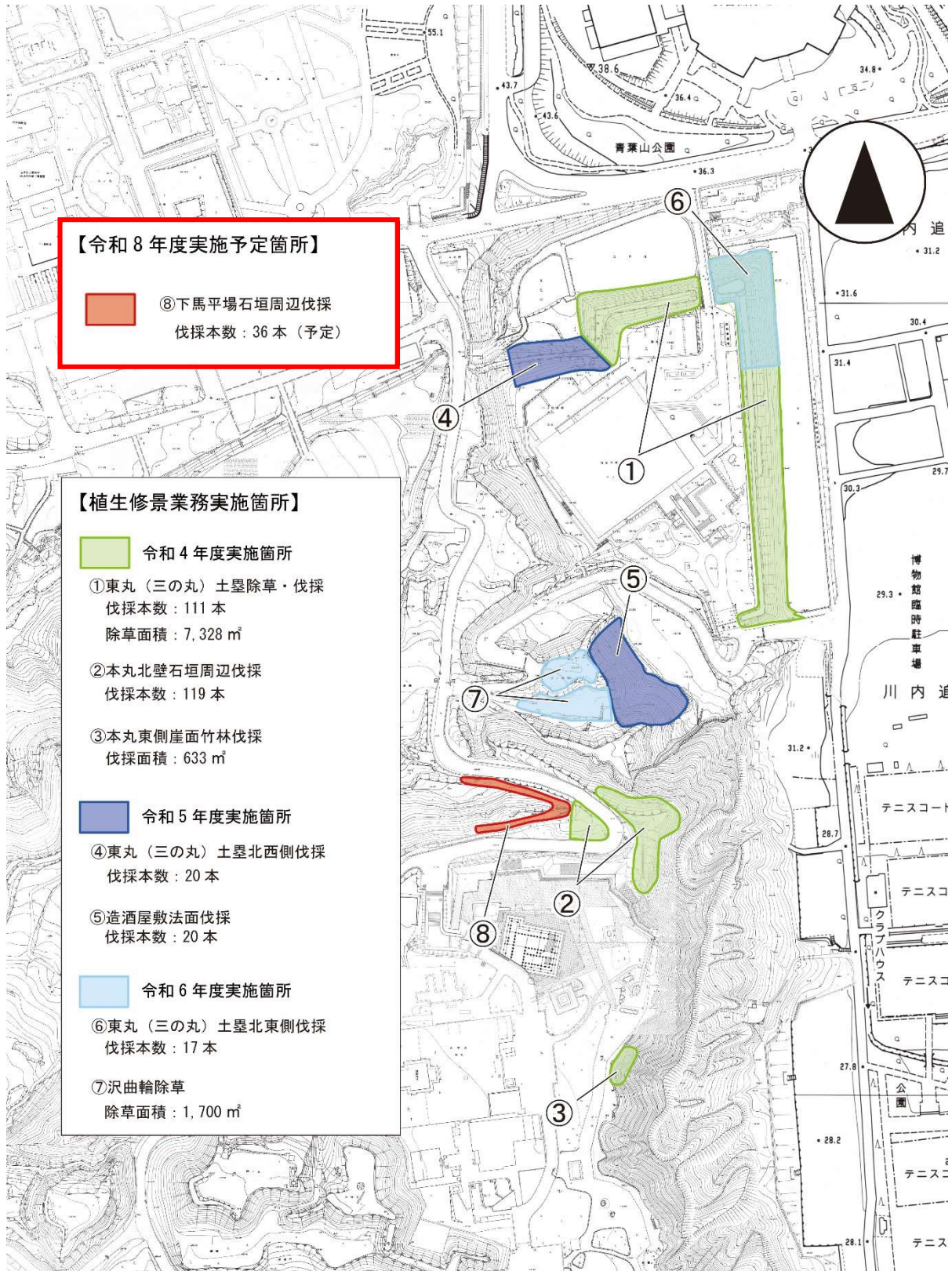
(2) 異櫓跡周辺整備（詳細設計）

令和7年度（～令和8年度繰越予定）実施の基本設計をもとに、詳細設計を実施する。整備（工事）の対象範囲は、平場・櫓跡・土塁である。なお、史跡範囲外に連続する土塁についても、一体的な整備を検討する。



(3) 植生修景

令和6年度に測量調査を実施した「下馬平場石垣」付近を中心に、大手門登城路沿いの園路脇樹木を伐採し、登城路から石垣が見えるようにする。伐採に当たっては、遺構の保護に加え、登城路沿いは人や車両の行き来がある箇所であるため、影響を及ぼす危険性のある樹木を優先に伐採する。





昨年測量調査した下馬平場石垣

4 大手門復元に向けた機運醸成への取り組み

(1) 特設サイトの立ち上げ

仙台城跡の活用事業および大手門復元に向けた更なる広報のため、新たな特設サイトを作成。現行のホームページよりも視覚的に楽しみながら閲覧できる、魅力度の高いサイトづくりを目指す。

(2) 財源確保に向けた寄付金募集

将来的な大手門復元整備に係る財源取得のため、一般市民・企業からの寄付を通年で受付開始する。寄付者に対しては、寄付金受領証明書とお礼状を郵送する。

(3) 仙台城跡にまつわる各種イベントの企画・実施

仙台城跡整備事業（植生修景・石垣整備等）や大手門復元事業に関する関心をより高めるため、市民向けトークイベントや屋外での体験型イベントを実施する。

5 令和8年度スケジュール

	4月	5月	6月	7月	8月	9月	10月	11月	12月	1月	2月	3月
委員会開催				◆			◆			◆		◆
整備基本計画改定	素案作成			中間案作成			パブリックコメント		最終案			
地形測量・地質調査	発注準備		測量・調査									
発掘調査	調査準備		野外調査						整理作業			
東丸（三の丸）土塁園路工事	発注準備				工事							
異櫓周辺整備詳細設計					発注準備			設計				
植生修景					発注準備						伐採	
石垣測量	発注準備		測量									
特設サイト作成	発注準備	サイト作成						サイト公開				
寄付金収集	寄付募集の呼び掛け							募集手法の拡大				
各種イベント				◆		◆	◆	◆				