





凡例

-  : 対象事業地
-  : 関係地域の範囲(対象事業地から1500mの範囲)
-  : 区境界
-  : 町丁目界



S=1:25,000

0 250 500 1000m



図-1 対象事業地の位置と関係地域の範囲



表-1 関係地域

区名	町丁目名	区名	町丁目名	区名	町丁目名	区名	町丁目名
青葉区	宮町1丁目, 宮町2丁目, 宮町3丁目, 宮町4丁目, 花京院1丁目, 花京院2丁目, 本町1丁目, 本町2丁目, 本町3丁目, 中央1丁目, 中央2丁目, 中央3丁目, 中央4丁目, 五橋1丁目, 五橋2丁目, 一番町1丁目, 一番町2丁目, 一番町3丁目, 一番町4丁目, 北目町, 小田原4丁目, 小田原5丁目, 小田原6丁目, 小田原7丁目, 小田原8丁目, 錦町1丁目, 錦町2丁目, 国分町1丁目, 国分町2丁目, 国分町3丁目, 大町1丁目, 大町2丁目, 片平1丁目, 片平2丁目, 米ヶ袋1丁目, 米ヶ袋2丁目, 米ヶ袋3丁目, 土樋1丁目, 中江1丁目, 中江2丁目, 福沢町, 上杉1丁目, 上杉2丁目, 上杉3丁目, 上杉4丁目, 上杉5丁目, 二日町, 春日町, 立町, 桜ヶ丘公園, 大手町, 花壇, 霊屋下	宮城野区	榴岡1丁目, 榴岡2丁目, 榴岡3丁目, 榴岡4丁目, 榴岡5丁目, 東六番丁, 東七番丁, 東八番丁, 東九番丁, 東十番丁, 名掛丁, 元寺小路, 車町, 二十人町, 鉄砲町, 小田原山本丁, 小田原1丁目, 小田原2丁目, 小田原3丁目, 小田原広丁, 小田原大行院丁, 小田原弓ノ町, 小田原清水沼通, 小田原牛小屋丁, 小田原金剛院丁, 花京院通, 榴ヶ岡, 五輪1丁目, 宮城野1丁目, 宮城野2丁目, 清水沼1丁目, 清水沼2丁目, 原町1丁目, 西宮城野, 二十人町通, 原町南目	若林区	新寺1丁目, 新寺2丁目, 新寺3丁目, 新寺4丁目, 新寺5丁目, 五橋3丁目, 連坊1丁目, 連坊2丁目, 清水小路, 連坊小路, 元茶畑, 東七番丁, 東八番丁, 東九番丁, 荒町, 土樋, 南鍛冶町, 木ノ下1丁目, 木ノ下4丁目, 裏柴田町, 表柴田町, 成田町, 三百人町, 五十人町, 疊屋丁, 弓ノ町, 穀町, 舟丁, 石名坂, 土樋1丁目, 石垣町, 二軒茶屋	太白区	向山1丁目, 向山2丁目, 向山4丁目, 越路, 根岸町