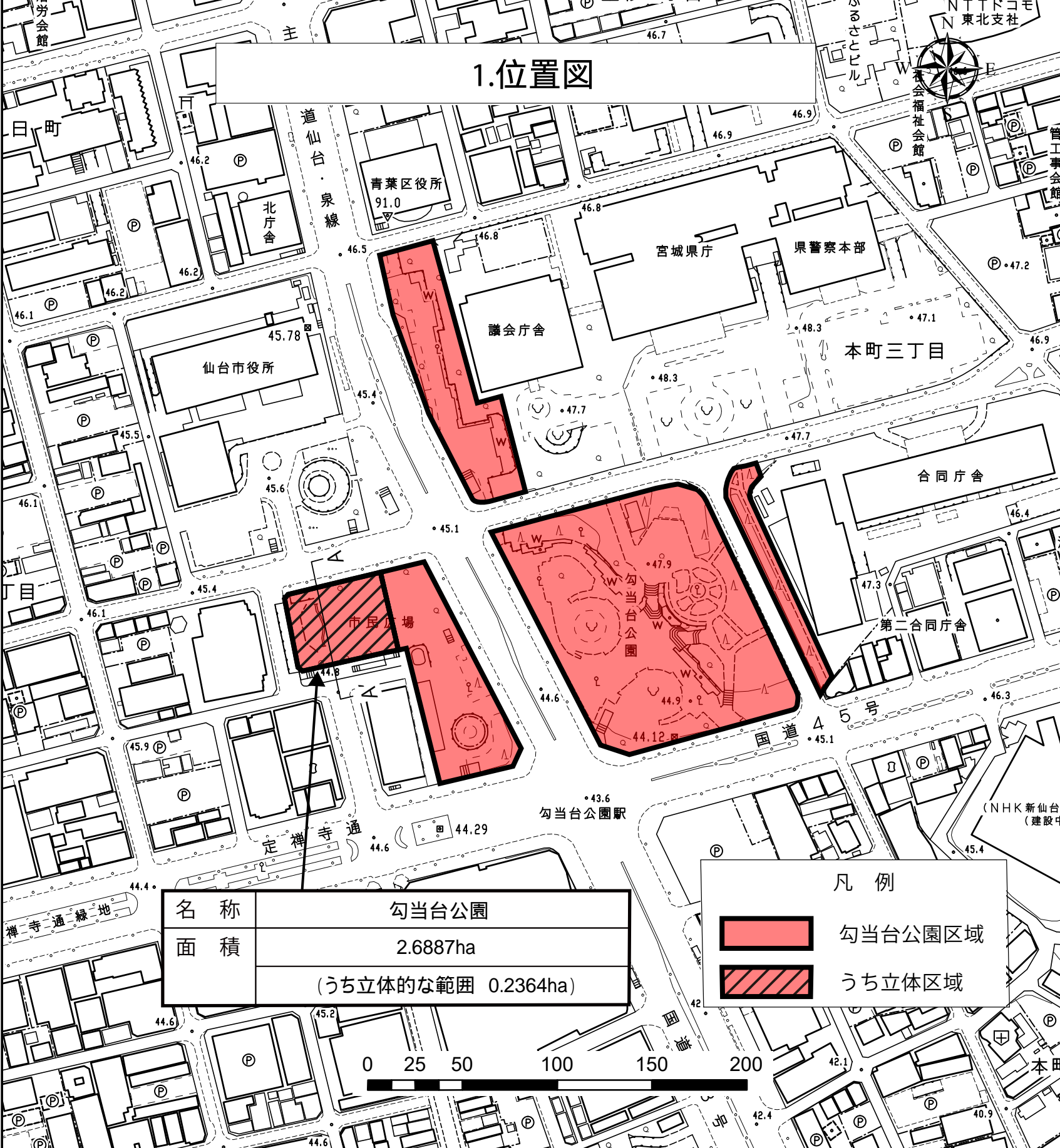


別 紙

都市公園の名称，位置，区域，面積の変更

区 分	変 更 後	変 更 前
名 称	勾当台公園	勾当台公園
位 置	仙台市青葉区本町3丁目9-2外	仙台市青葉区本町3丁目9-2外
区 域	仙台市青葉区一番町四丁目300番2， 国分町三丁目7番3の一部（※），300番6， 本町三丁目3番2，8番2，8番3，9番1，9番2，9番3，9番5 ※一部、立体都市公園区域	仙台市青葉区一番町四丁目300番2， 国分町三丁目7番3の一部，300番6， 本町三丁目3番2，8番2，8番3，9番1，9番2，9番3，9番5
面 積	2.6887ha（うち0.2364haは立体都市公園）	2.6887 ha


# 1.位置図



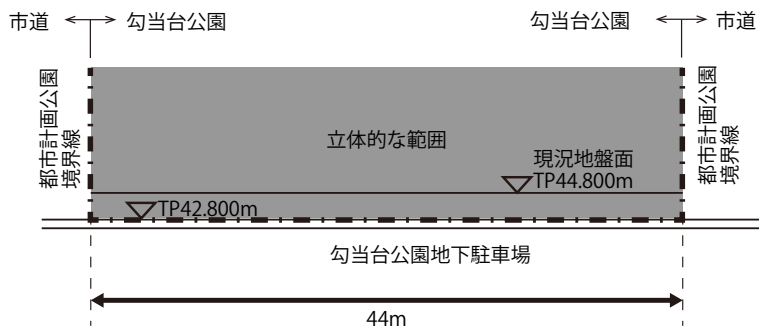
名称	勾当台公園
面積	2.6887ha (うち立体的な範囲 0.2364ha)

凡例

- 勾当台公園区域
- うち立体区域



## A-A' 断面

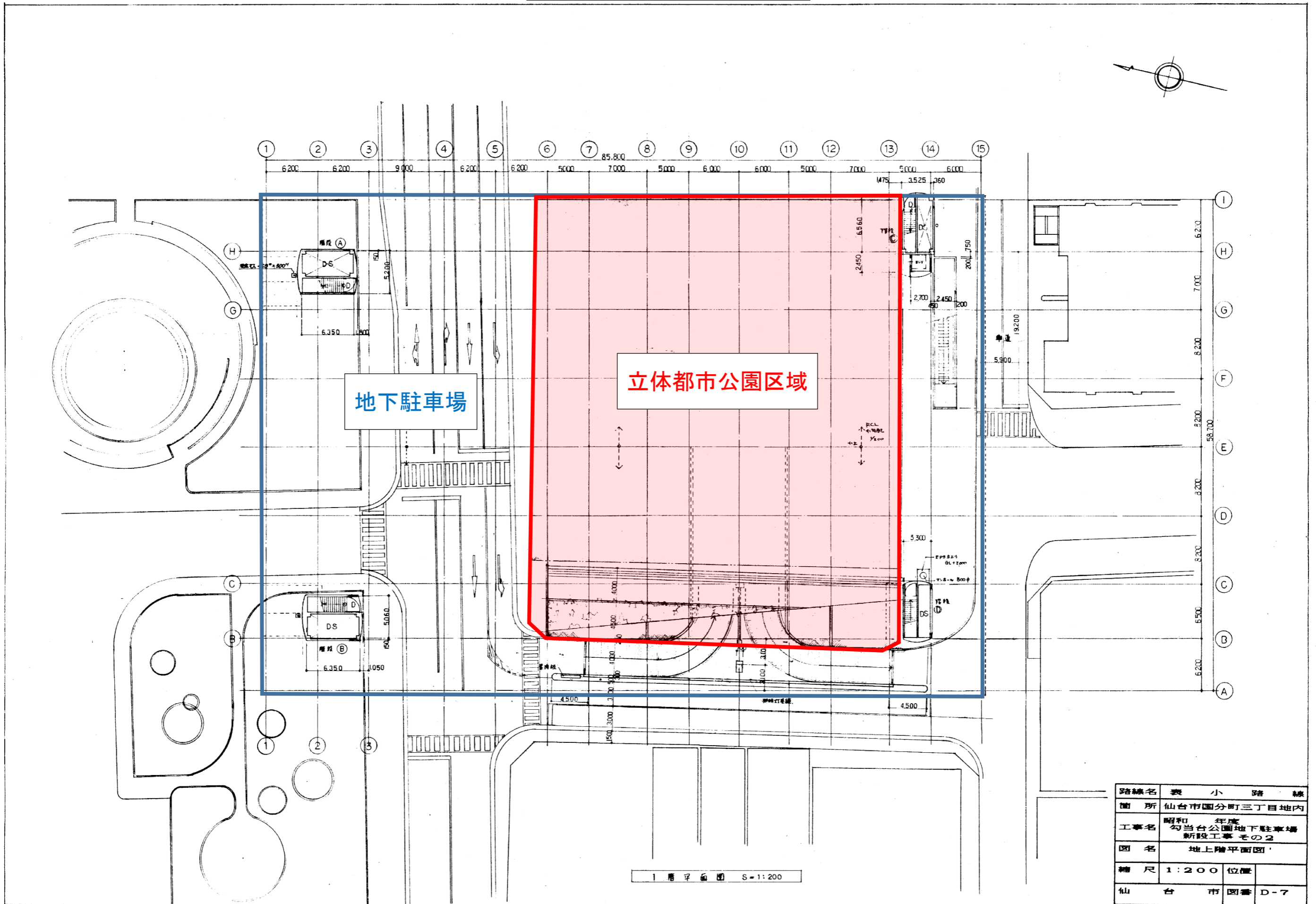


## 断面図凡例

断面図凡例

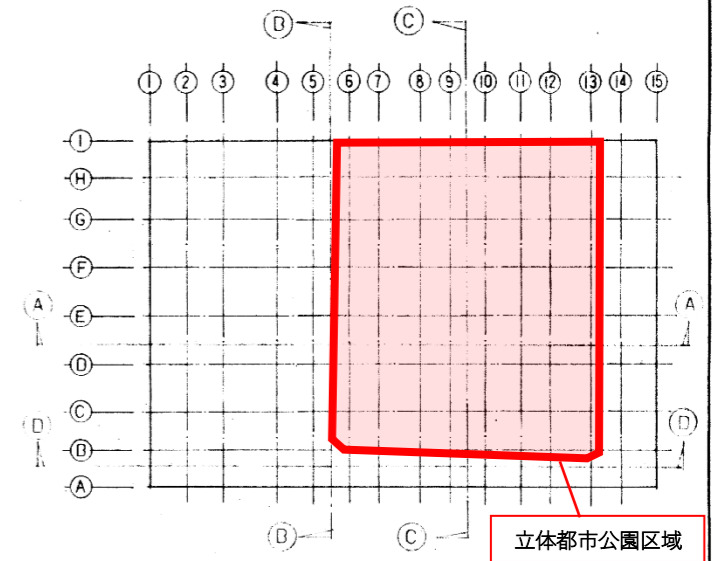
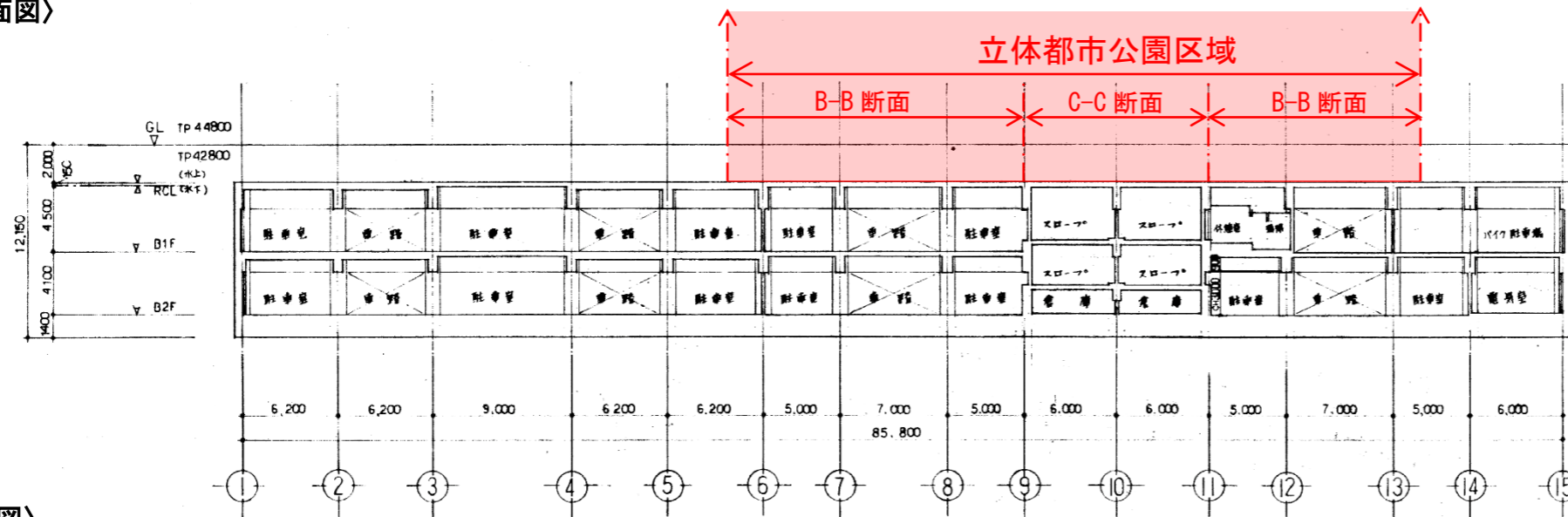
- 立体的な範囲

## 2. 平面図

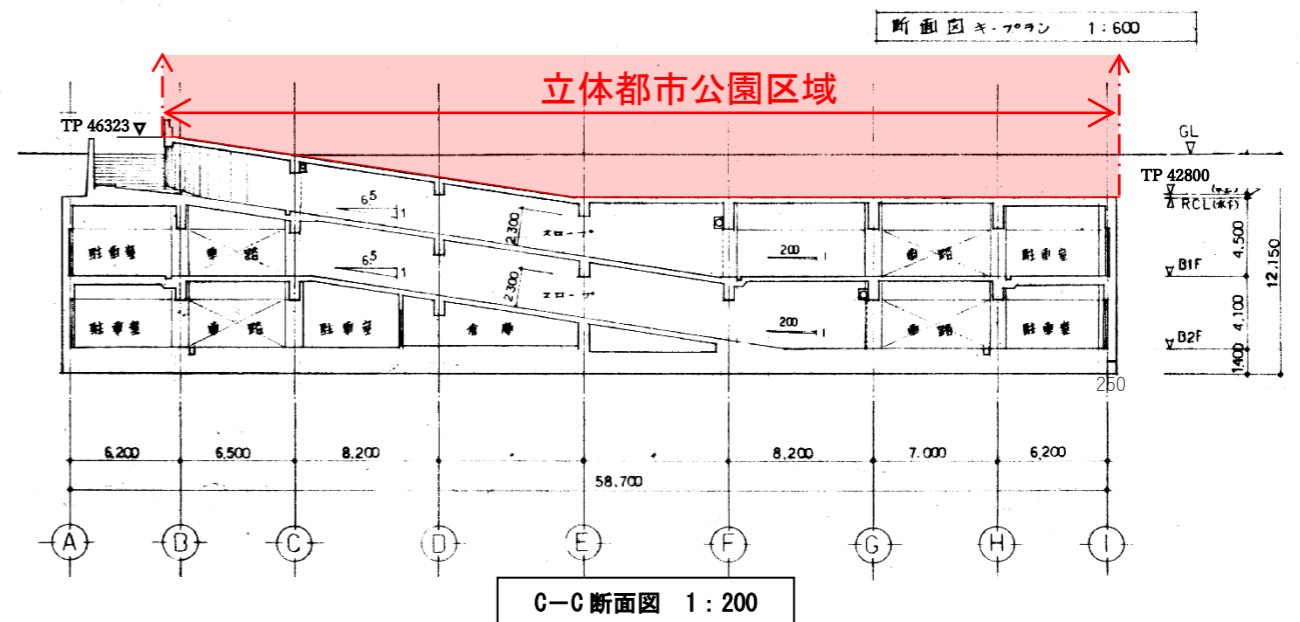
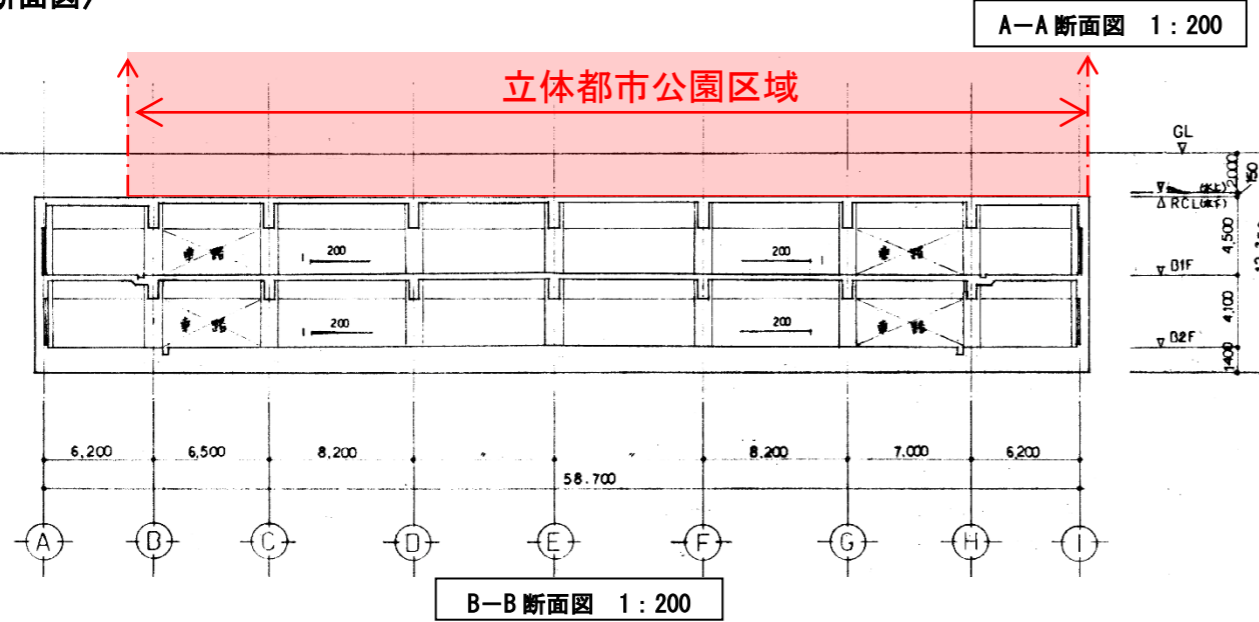


### 3. 縦横断面図

〈横断面図〉



〈縦断面図〉



断面図 キ・フ・マ・ン 1:600

路線名	表 小 路 線
箇所	仙台市国分町三丁目地内
工事名	昭和 年度 勾当台公園地下駐車場 新設工事 その2
図名	断面図
縮尺	1:200 位置
仙 台 市 図 番	D-10