






- <起点>
 - ・起点は、対象地の北端とする。
- <格子の回転角度>
 - ・起点を支点として時計回りに89度39分54秒回転させた。
- <調査対象の土地>
 - ・仙台市青葉区堤町3丁目9番17、9番55、9番94、9番218、9番220、9番221(6筆)
- <土地の所有者>
 - ・仙台市青葉区堤町3丁目9番17、9番55、9番94、9番218、9番221(5筆)の土地の所有者は「独立行政法人地域医療機能推進機構」
 - ・仙台市青葉区堤町3丁目9番220の土地の所有者は「仙台市」
- <形質変更時要届出区域となる土地>
 - ・仙台市青葉区堤町3丁目9番17、9番218、9番220、9番221の一部

凡 例

-  : 形質変更時要届出区域 (73区画)
-  : 敷地境界線
-  : 地番(筆)の境界線
-  : 調査対象地外(事業と関わりのない土地)
-  : 区画結合

対象地範囲と形質変更時要届出区域を示した図面