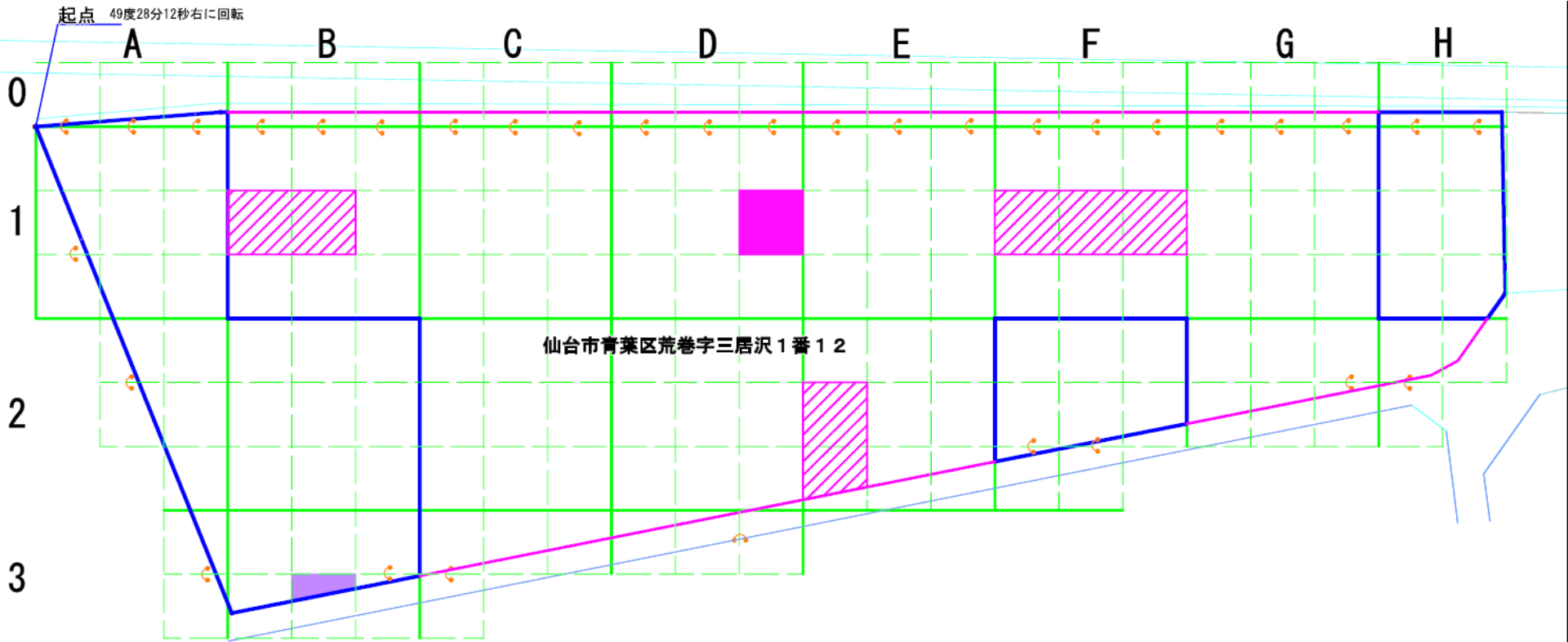










別図



起点

起点は仙台市青葉区荒巻字三居沢1番12の最北端とする

凡例

-  敷地境界
-  土壌調査対象範囲
-  10m区画
-  30m区画
-  区画統合符
-  指定解除区域
-  指定解除区域
-  形質変更時要届出区域 (形-46)

