

4.3.6 都市機能誘導区域等の設定

以上を踏まえ、次の図に示すとおり都市機能誘導区域等を定めます。

1章

2章

3章

4章

5章

6章

7章

参考資料

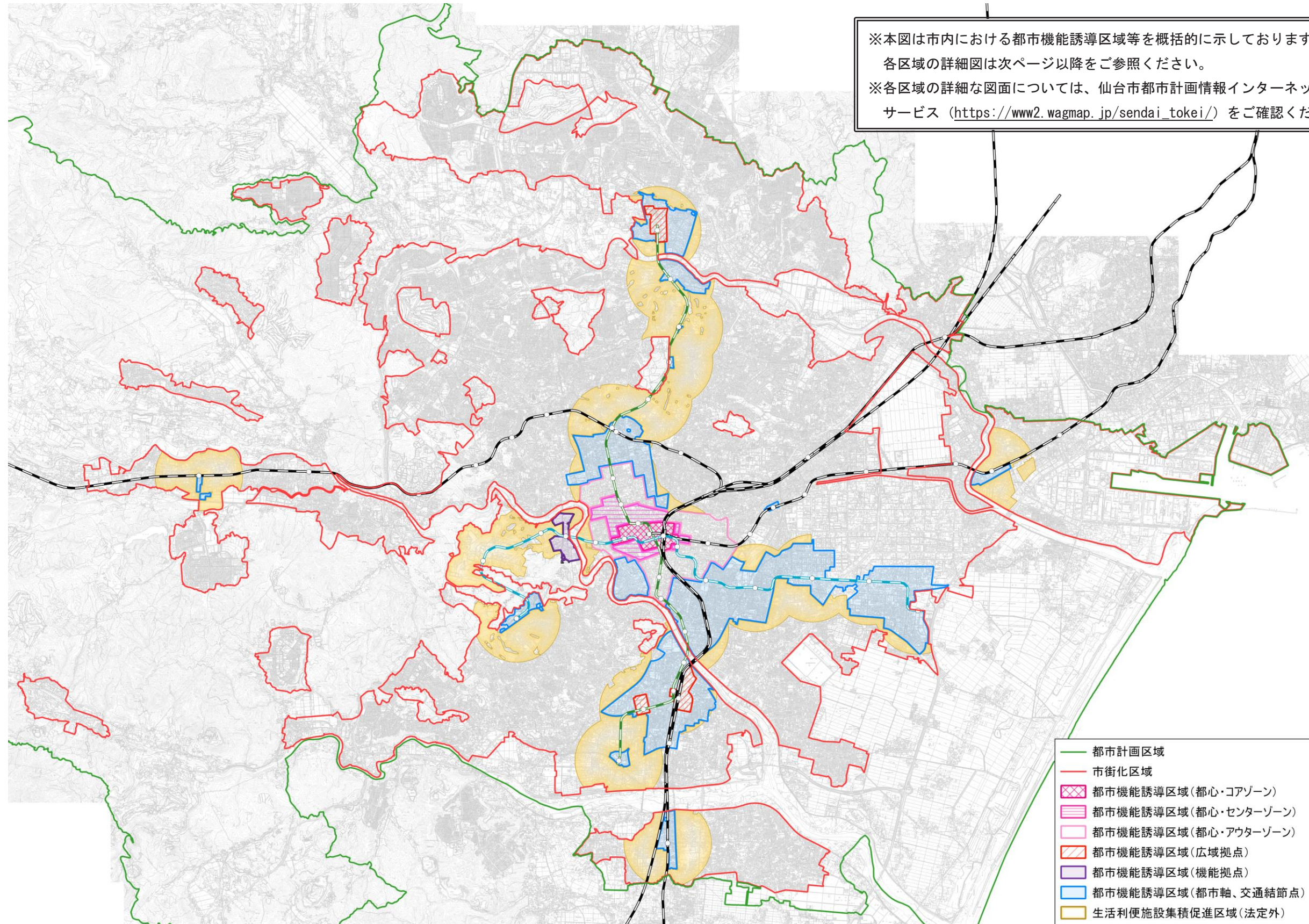


図 4-18 本市における都市機能誘導区域等

1章

2章

3章

4章

5章

6章

7章

参考資料

都市機能誘導区域の詳細図

1) 都心

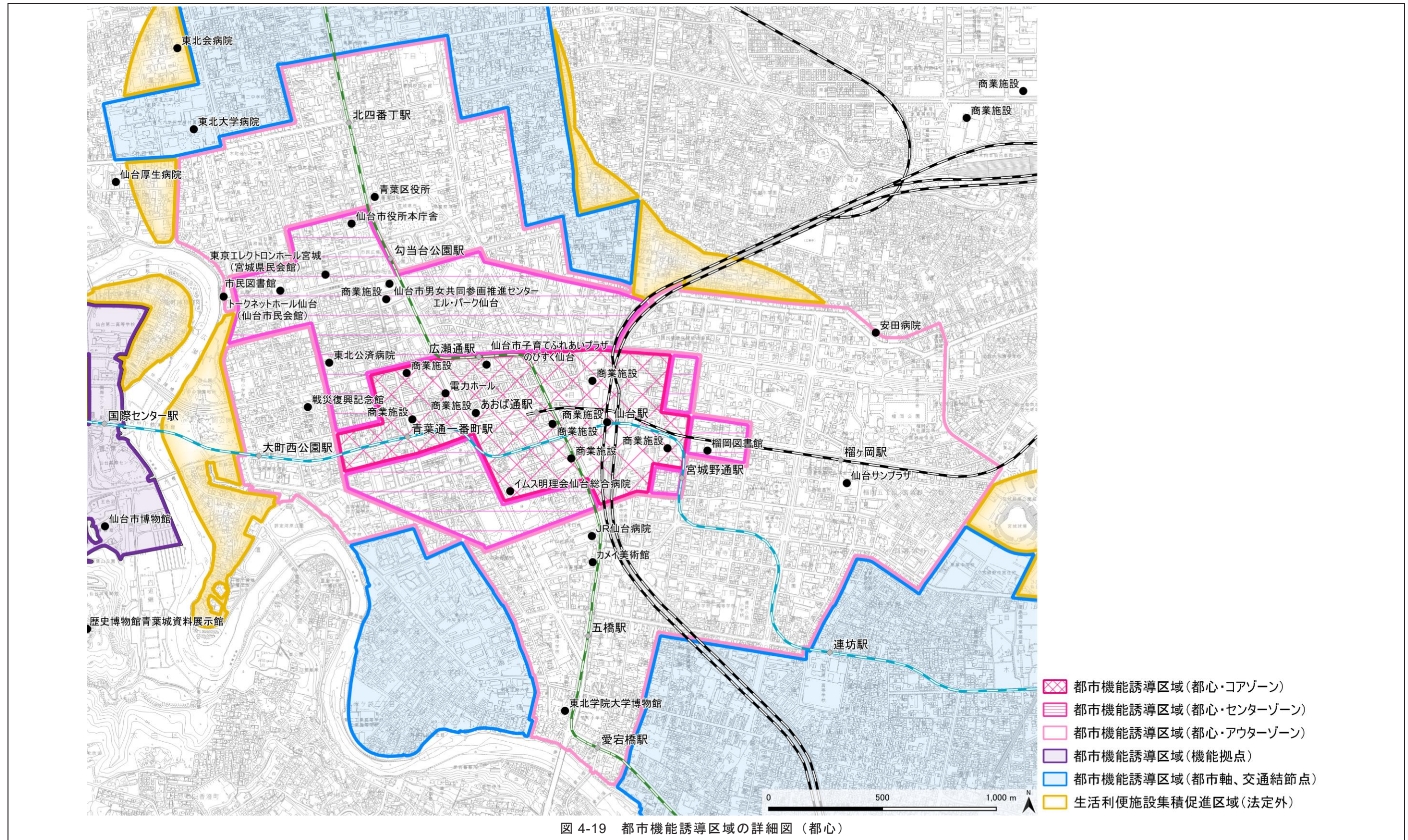
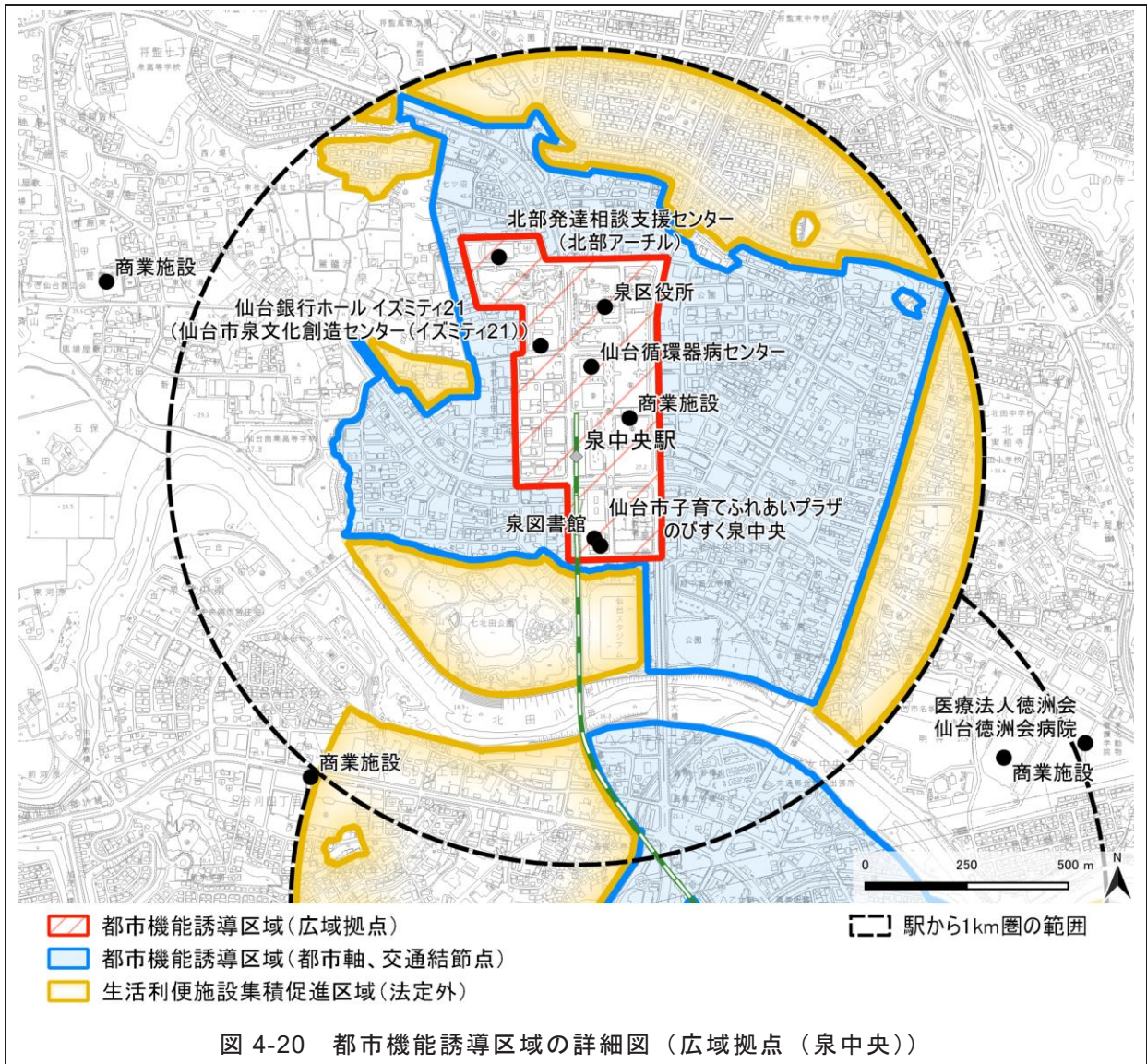


図 4-19 都市機能誘導区域の詳細図(都心)

- 1章
- 2章
- 3章
- 4章
- 5章
- 6章
- 7章
- 参考資料

2) 広域拠点(泉中央)



1章

2章

3章

4章

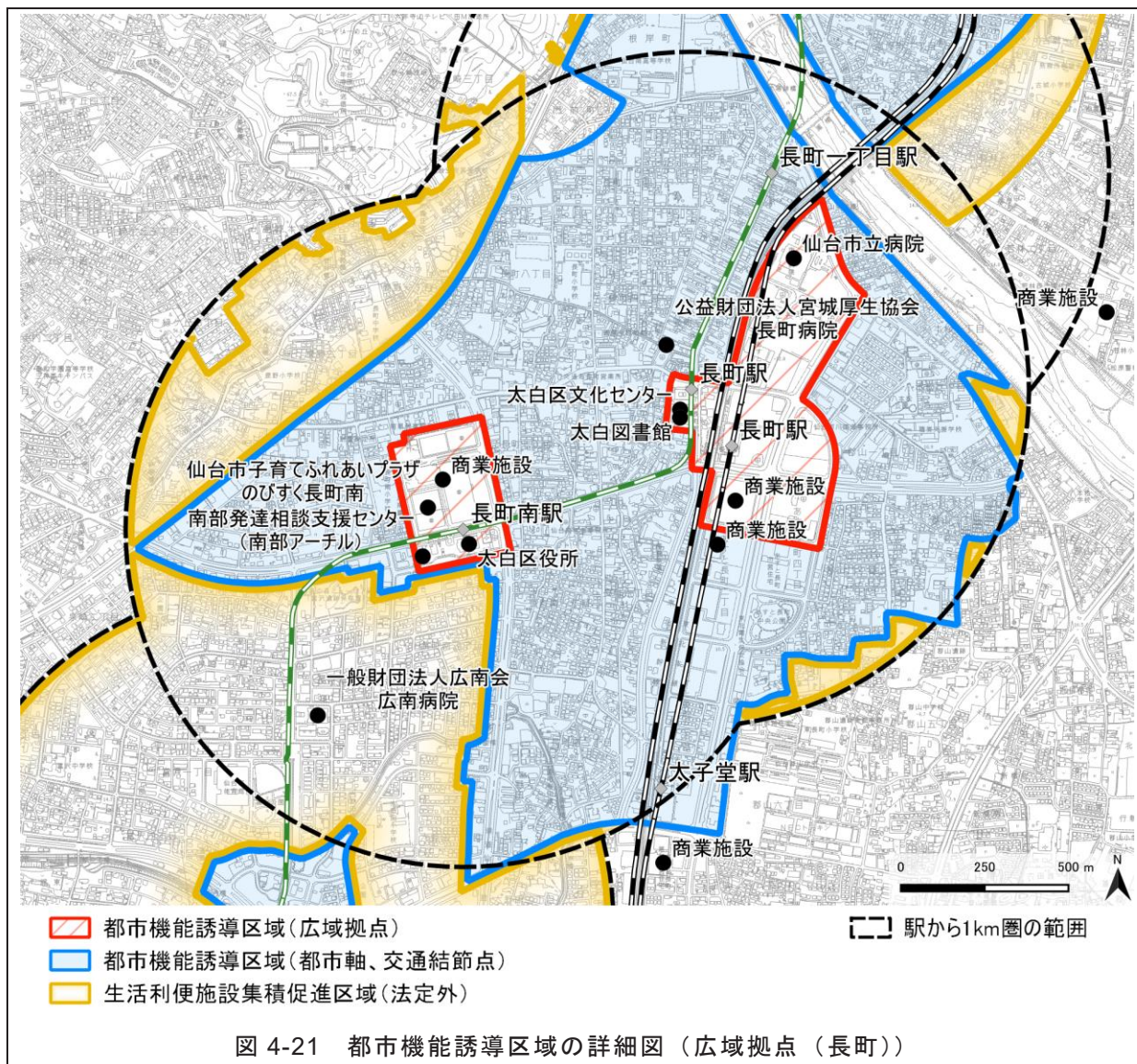
5章

6章

7章

参考資料

3) 広域拠点(長町)



1章

2章

3章

4章

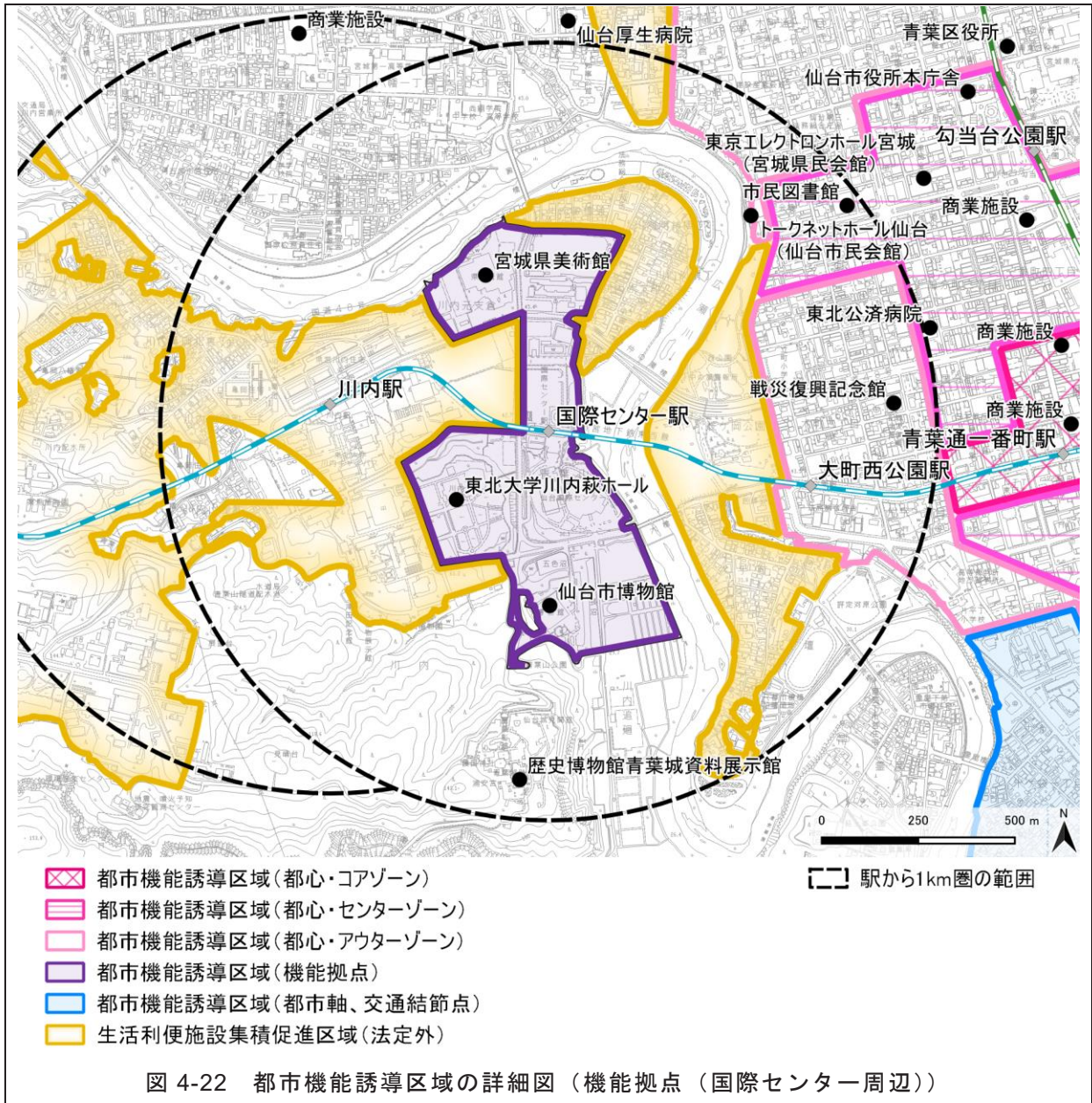
5章

6章

7章

参考資料

4) 機能拠点(国際センター周辺)



1章

2章

3章

4章

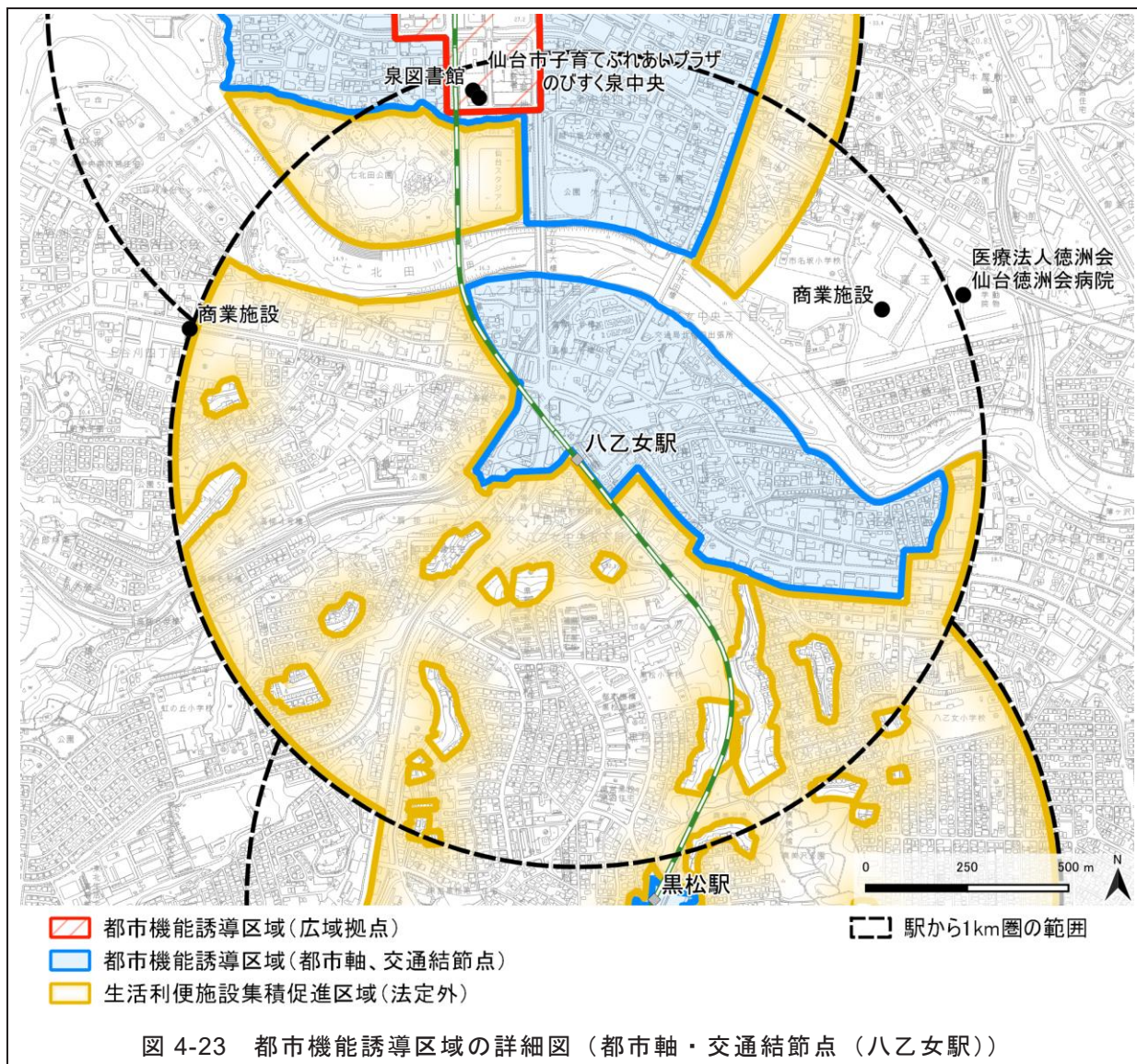
5章

6章

7章

参考資料

5) 都市軸・交通結節点(八乙女駅)



1章

2章

3章

4章

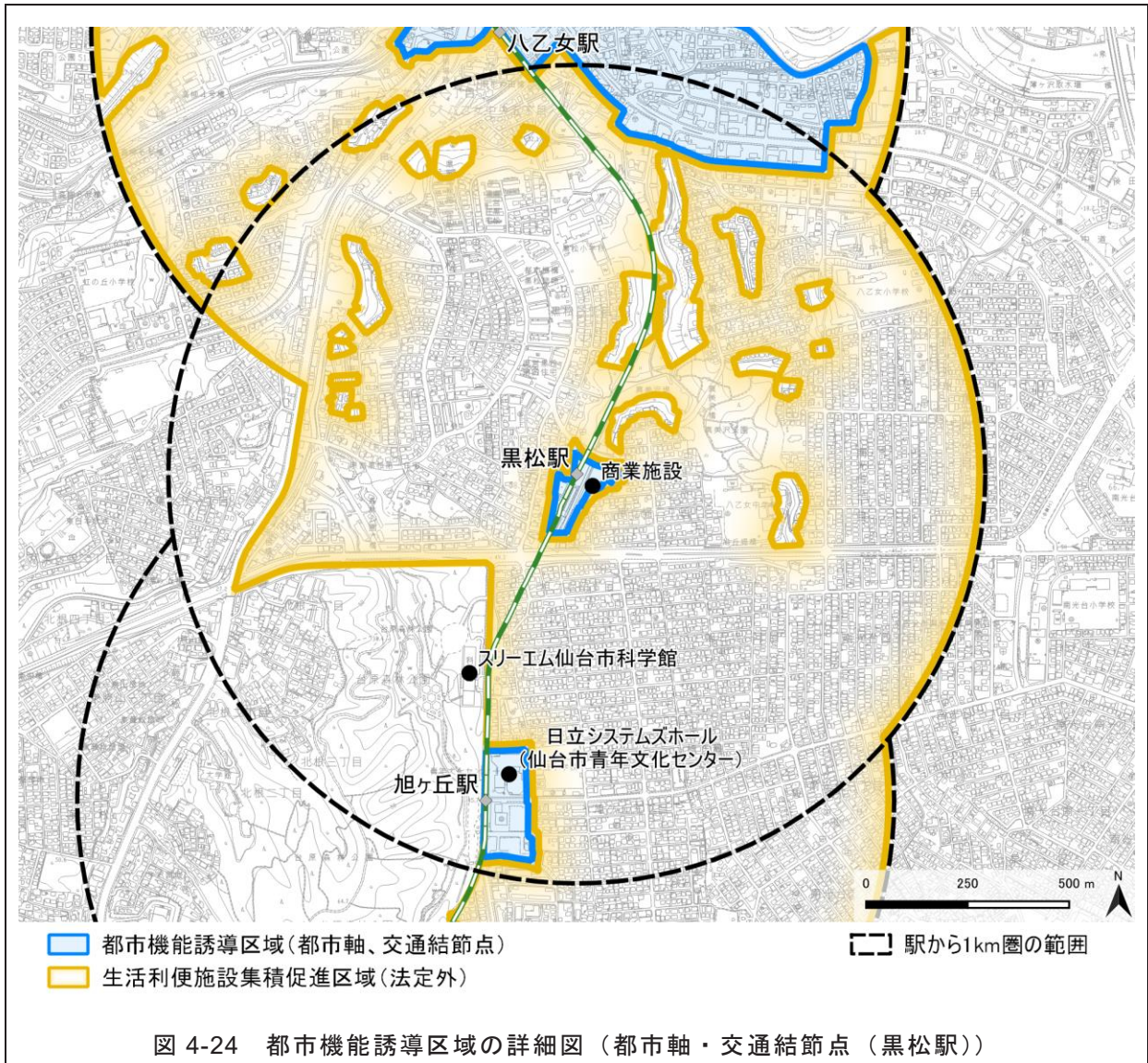
5章

6章

7章

参考資料

6) 都市軸・交通結節点(黒松駅)



1章

2章

3章

4章

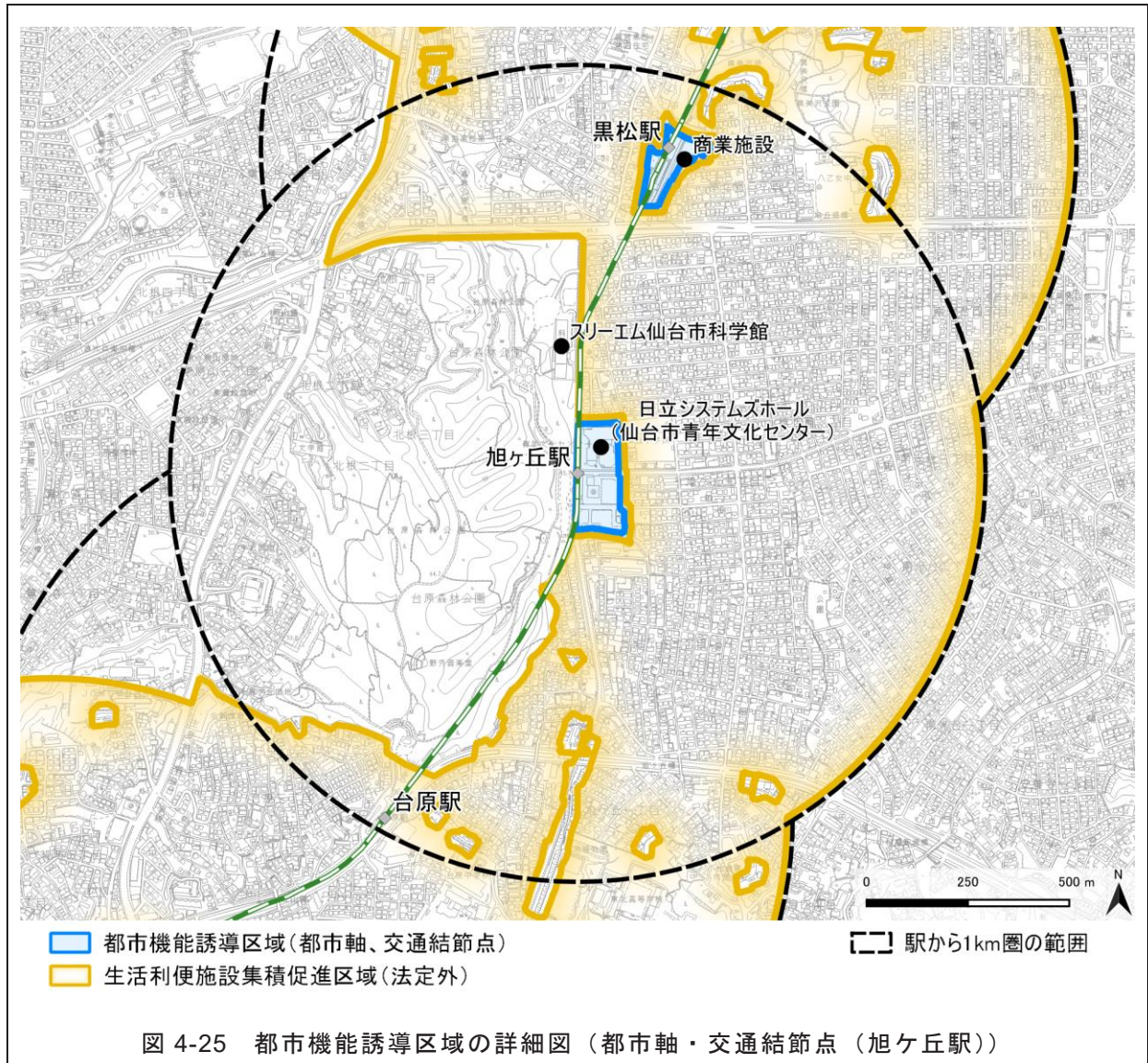
5章

6章

7章

参考資料

7) 都市軸・交通結節点(旭ヶ丘駅)



1章

2章

3章

4章

5章

6章

7章

参考資料

8) 都市軸・交通結節点(台原駅)

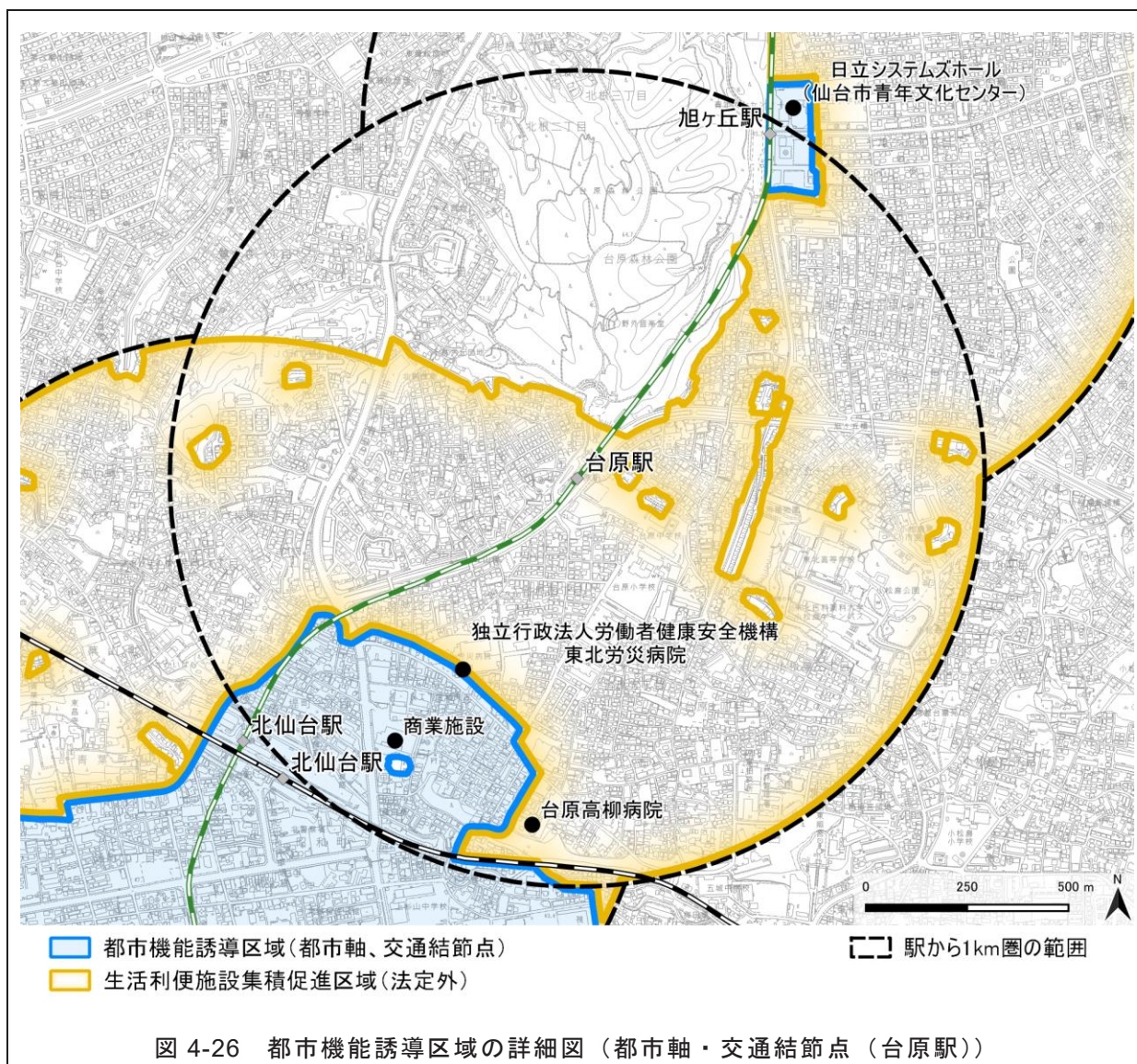


図 4-26 都市機能誘導区域の詳細図(都市軸・交通結節点(台原駅))

1章

2章

3章

4章

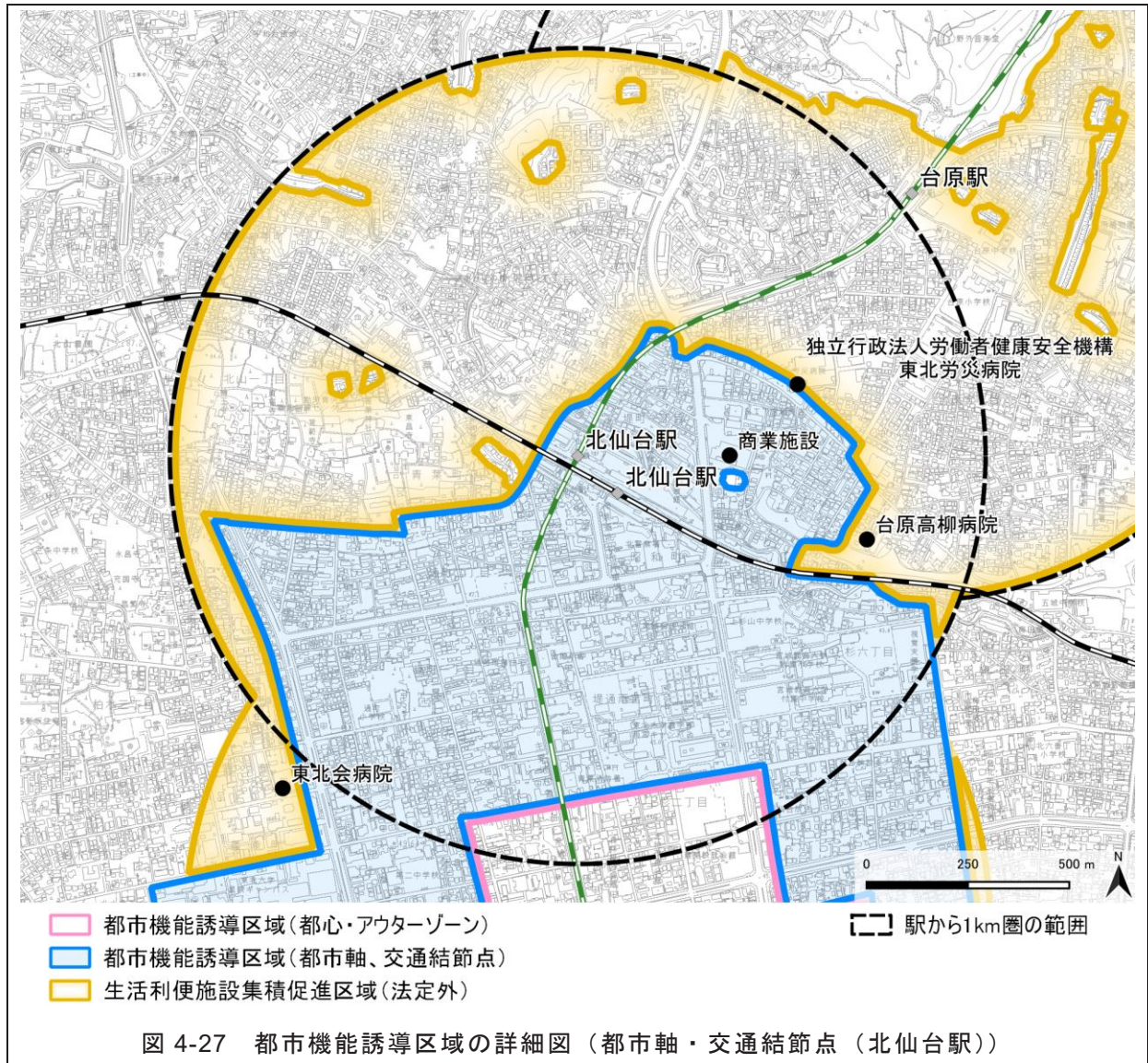
5章

6章

7章

参考資料

9) 都市軸・交通結節点(北仙台駅)



1章

2章

3章

4章

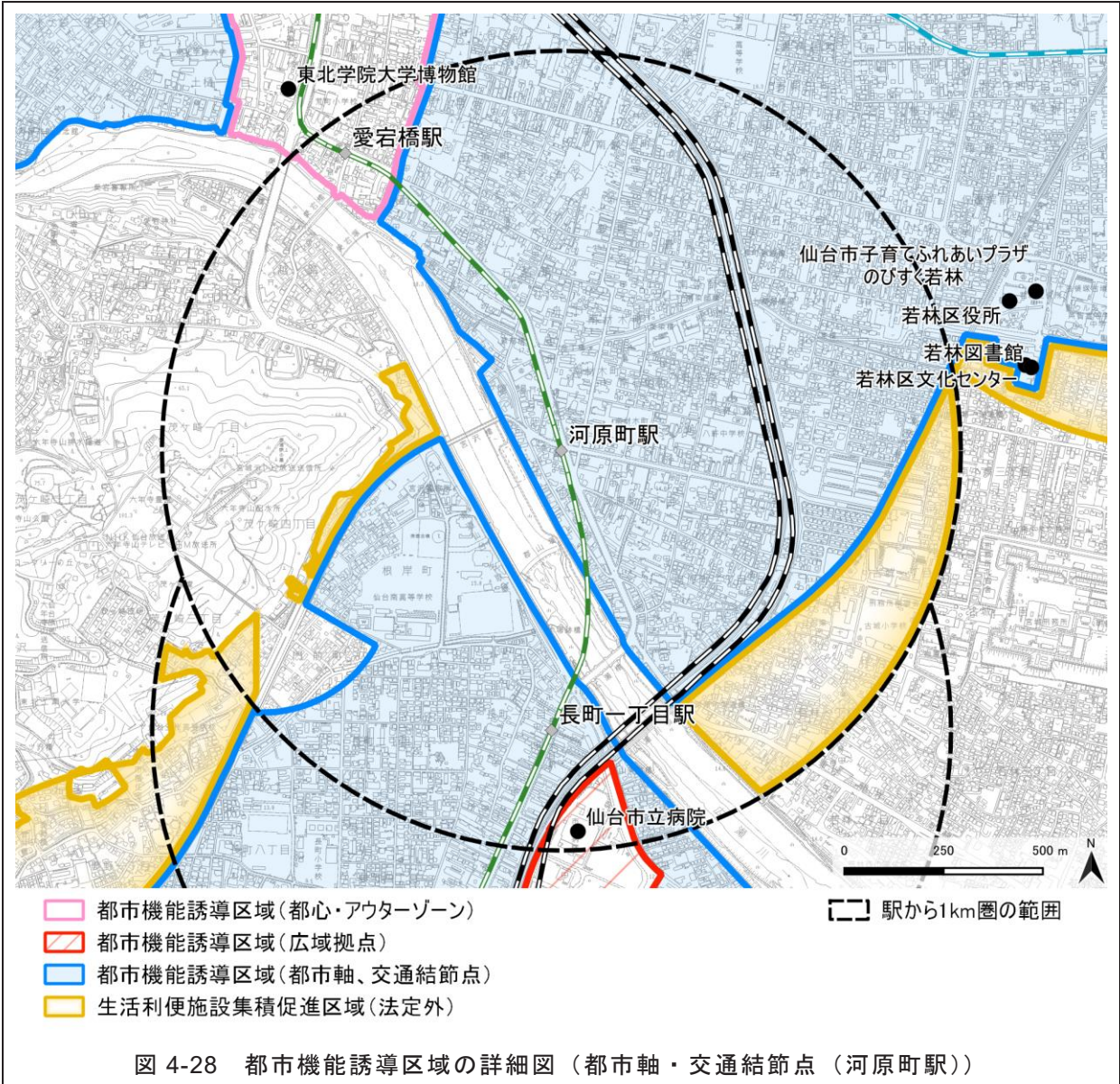
5章

6章

7章

参考資料

10) 都市軸・交通結節点(河原町駅)



1章

2章

3章

4章

5章

6章

7章

参考資料