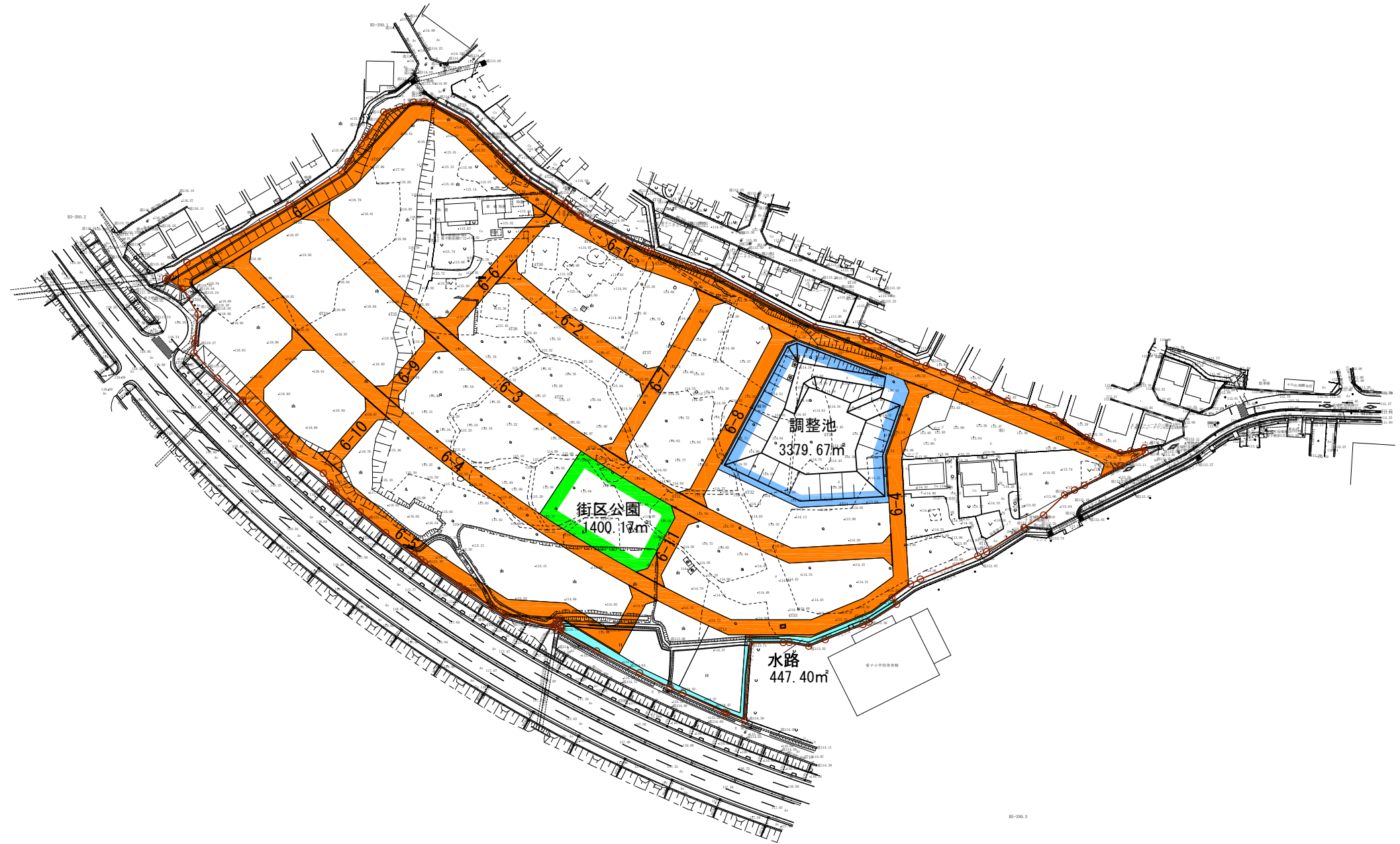
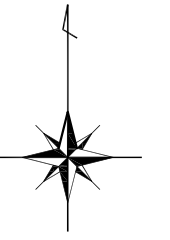
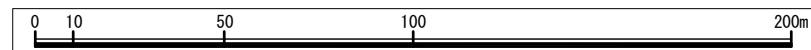


設計図

S=1:1,000 (A1)
S=1:2,000 (A3)



凡 例	
	施行地区区域界
	区画道路
	公園
	調整池
	水路



事業名	(仮称)仙台市上愛子樋田土地地区画整理事業		
図面名	設計図		
縮尺	S=1:1,000 (A1) S=1:2,000 (A3)	図面番号	
年月日	令和	年	月 日
設計会社名	株式会社才才八東北支店		
事業者名	仙台市上愛子樋田土地地区画整理組合設立準備委員会		